

# КАРТА-ПЛАН ТЕРРИТОРИИ

## Пояснительная записка

**1. Сведения о территории выполнения комплексных кадастровых работ:** 16:50:150413, Республика Татарстан, г Казань, Б.Клыки

(наименование субъекта Российской Федерации, муниципального образования, населенного пункта, уникальные учетные номера кадастровых кварталов, иные сведения, позволяющие определить местоположение территории, на которой выполняются комплексные кадастровые работы, например, наименование садоводческого или огороднического некоммерческого товарищества, гаражного кооператива, элемента планировочной структуры)

**2. Основания выполнения комплексных кадастровых работ:**

Наименование, дата и номер документа, на основании которого выполняются комплексные кадастровые работы: Соглашение, "30" января 2026 г. , 321-20-2026-006

**3. Дата подготовки карты-плана территории:** "10" февраля 2026 г.

**4. Сведения о заказчике(ах) комплексных кадастровых работ:**

В отношении юридического лица, органа местного самоуправления муниципального района, муниципального округа или городского округа либо уполномоченного исполнительного органа государственной власти субъекта Российской Федерации:

полное или сокращенное (в случае, если имеется) наименование: Управление Росреестра по Республике Татарстан

основной государственный регистрационный номер: 1091690058107

идентификационный номер налогоплательщика: 1659097613

В отношении физического лица или представителя физических или юридических лиц:

фамилия, имя, отчество (последнее - при наличии): -

страховой номер индивидуального лицевого счета в системе обязательного пенсионного страхования Российской Федерации (СНИЛС): -

Наименование и реквизиты документа, подтверждающие полномочия представителя заказчика(ов) комплексных кадастровых работ: -

Адрес электронной почты (для направления уведомления о результатах внесения сведений в Единый государственный реестр недвижимости): Hairutdinovaam@16.kadastr.ru

**5. Сведения об исполнителе комплексных кадастровых работ:**

Полное или сокращенное (в случае, если имеется) наименование и адрес юридического лица, с которым заключен государственный или муниципальный контракт либо договор подряда на выполнение комплексных кадастровых работ: Филиал ППК Роскадастр по РТ, РТ, г. Казань, ул. Владимира Кулагина, д. 1

Фамилия, имя, отчество кадастрового инженера (последнее - при наличии): Валеева Альбина Рафаиловна и основной государственный регистрационный номер кадастрового инженера индивидуального предпринимателя (ОГРНИП): -

Страховой номер индивидуального лицевого счета в системе обязательного пенсионного страхования Российской Федерации (СНИЛС) кадастрового инженера: 039-584-164 91

Уникальный реестровый номер кадастрового инженера в реестре саморегулируемой организации кадастровых инженеров и дата внесения сведений о физическом лице в такой реестр: 1669, 2019-03-01

Полное или (в случае, если имеется) сокращенное наименование саморегулируемой организации кадастровых инженеров, членом которой является кадастровый инженер: СРО АКИ Поволжье

Контактный телефон: +78435149077

Почтовый адрес и адрес электронной почты, по которым осуществляется связь с кадастровым инженером: РТ, г. Казань, ул. Владимира Кулагина, д. 1 filial@16.kadastr.ru

**6. Перечень документов, использованных при подготовке карты-плана территории**

| № п/п | Реквизиты документа         |            |                       |  |               |
|-------|-----------------------------|------------|-----------------------|--|---------------|
|       | Вид                         | Дата       | Номер                 | Наименование   | Иные сведения |
| 1     | 2                           | 3          | 4                     | 5  | 6             |
| 1     | Кадастровый план территории | 27.01.2026 | КУВИ-001/2026-9050243 | Кадастровый план территории кадастрового квартала 16:50:150413 | -             |
| 2     | Иной документ               | 20.03.2025 | №170-7458/2025-В      | Выписка о пунктах ГГС  | -             |

**7. Пояснения к карте-плану территории****1. 1. Пояснительная записка**

В рамках выполнения комплексных кадастровых работ в 2026 году федерального значения в соответствии с Соглашением о предоставлении субсидии ППК «Роскадастр» на выполнение комплексных кадастровых работ от 30.01.2026 № 321-20-2026-006, заключенного между Управлением Росреестра и ППК «Роскадастр» осуществляется проведение комплексных кадастровых работ.

Карта план территории подготовлен на основании кадастрового плана территории № КУВИ-001/2026-9050243 от 27.01.2026г. выданного Филиал публично-правовой компании "Роскадастр" по Республике Татарстан.

Решение Казанской городской Думы от 16 августа 2021 г. N 5-8 "О Правилах землепользования и застройки г. Казани" (с изменениями и дополнениями), информация размещена на официальном сайте <https://fgistrp.economy.gov.ru>.

Комплексные кадастровые работы были проведены в отношении 119 объектов, расположенных на территории кадастрового квартала 16:50:150413.

**2. "Сведения об уточняемых земельных участках"**

В ходе проведения комплексных кадастровых работ проведено уточнение местоположения границ 5 земельных участков - 16:50:150413:59, 16:50:150413:121, 16:50:150413:133, 16:50:150413:134, 16:50:150413:136.

Согласно части 1 статьи 42.8 ФЗ от 24.07.2007г. №221 - ФЗ (ред. от 01.05.2022г.) "О кадастровой деятельности" Уточнение местоположения границ земельных участков при выполнении комплексных кадастровых работ осуществляется по правилам, предусмотренным частью 1.1 статьи 43 Федерального закона от 13 июля 2015 года N 218-ФЗ "О государственной регистрации недвижимости", в том числе с использованием документов, указанных в части 3 статьи 42.6 настоящего Федерального закона. При уточнении границ земельного участка их местоположение определяется исходя из сведений, содержащихся в документе, подтверждающем право на земельный участок, или при отсутствии такого документа исходя из сведений, содержащихся в документах, определявших местоположение границ земельного участка при его образовании. В случае отсутствия в документах сведений о местоположении границ земельного участка его границами считаются границы, существующие на местности 15 лет и более.

Границы земельных участков, включенных в КПТР, существуют на местности более 15 лет. Данные по границам вышеуказанных земельных участков не вызывают сомнений, что подтверждается также ортофотопланом (аэрофотосъемкой).

При уточнении местоположения границ земельных участков согласно части 3 статьи 42.8 Закона №221-ФЗ в ходе выполнения ККР в отношении кадастрового квартала 16:50:250254 при уточнении местоположения границ земельных участков (в том числе в целях исправления реестровой ошибки в описании местоположения границ земельного участка) их площадь не уменьшалась более чем на 10%, увеличивалась не более чем на величину предельного минимального размера земельного участка, установленного ПЗЗ для определенных территориальных зон, увеличивалась не более чем на 10%, если предельный минимальный размер не установлен.

Согласно Правилам землепользования и застройки принятых для г. Казани предельные (минимальные и (или) максимальные) размеры в территориальной зоне Ж1 для разрешенного вида использования предельный минимальный 1000 кв.м. и максимальный размеры н.у.

В случае отсутствия сведений о местоположении границ земельных участков в документах предусмотренных ч.10 ст. 22 Федерального закона от 13 июля 2015 года №218-ФЗ "О государственной регистрации недвижимости", содержащих сведения о местоположении границ земельных участков, местоположение границ уточняемых земельных участков определялось с учетом существования границ на местности пятнадцать и более лет, закрепленных с использованием объектов искусственного происхождения, позволяющих определить местоположение границ земельных участков.

**3. "Сведения об образуемых земельных участка"**

В результате выполнения комплексных кадастровых работ образование земельных участков не проводилось.

На данную территорию утвержденный проект межевания отсутствует.

**4. "Сведения об уточняемых земельных участках, необходимые для исправления реестровых ошибок в**

## 7. Пояснения к карте-плану территории

сведениях о местоположении их границ"

В ходе проведения комплексных кадастровых работ исправлено 67 земельных участков с кадастровыми номерами - 16:50:150413:3, 16:50:150413:7, 16:50:150413:12, 16:50:150413:20, 16:50:150413:23, 16:50:150413:24, 16:50:150413:25, 16:50:150413:27, 16:50:150413:81, 16:50:150413:84, 16:50:150413:86, 16:50:150413:87, 16:50:150413:90, 16:50:150413:91, 16:50:150413:102, 16:50:150413:127, 16:50:150413:135, 16:50:150413:137, 16:50:150413:138, 16:50:150413:139, 16:50:150413:143, 16:50:150413:145, 16:50:150413:149, 16:50:150413:150, 16:50:150413:153, 16:50:150413:154, 16:50:150413:161, 16:50:150413:162, 16:50:150413:171, 16:50:150413:181, 16:50:150413:183, 16:50:150413:184, 16:50:150413:235, 16:50:150413:294, 16:50:150413:316, 16:50:150413:332, 16:50:150413:333, 16:50:150413:334, 16:50:150413:336, 16:50:150413:337, 16:50:150413:344, 16:50:150413:345, 16:50:150413:360, 16:50:150413:372, 16:50:150413:374, 16:50:150413:382, 16:50:150413:386, 16:50:150413:399, 16:50:150413:400, 16:50:150413:401, 16:50:150413:407, 16:50:150413:411, 16:50:150413:413, 16:50:150413:420, 16:50:150413:421, 16:50:150413:425, 16:50:150413:433, 16:50:150413:454, 16:50:150413:456, 16:50:150413:458, 16:50:150413:470, 16:50:150413:732, 16:50:150413:733, 16:50:150413:744, 16:50:150413:746, 16:50:150413:761, 16:50:150413:787, 16:50:150413:395, 16:50:150413:737.

Координаты, приведенные в ЕГРН, не соответствуют фактическому местоположению границ земельных участков на местности.

Границы земельных участков на местности проходят по ограждениям и меже, при этом границы земельных участков, сведения о которых содержатся в ЕГРН пересекают ограждения, межу, здания сведения, о местоположении которых получены при определении координат поворотных точек границ земельных участков методом спутниковых геодезических измерений при выполнении комплексных кадастровых работ. Выше описанное является реестровой ошибкой.

Местоположение, конфигурация и площадь земельных участков при исправлении реестровой ошибки значительно не изменились. Таким образом, после уточнения местоположения границ данных земельных участков, их местоположение приводится в соответствие с фактическим, что позволяет, в том числе, устранить пересечения со смежными земельными участками.

5. Описание местоположения здания, сооружения, объекта незавершенного строительства на земельном участке

В ходе выполнения комплексных кадастровых работ уточнено местоположение 45 объектов капитального строительства с кадастровыми номерами: 16:50:000000:12793, 16:50:150408:68, 16:50:150408:70, 16:50:150408:71, 16:50:150408:84, 16:50:150408:124, 16:50:150410:158, 16:50:150413:188, 16:50:150413:194, 16:50:150413:199, 16:50:150413:200, 16:50:150413:201, 16:50:150413:202, 16:50:150413:203, 16:50:150413:204, 16:50:150413:206, 16:50:150413:208, 16:50:150413:209, 16:50:150413:239, 16:50:150413:243, 16:50:150413:270, 16:50:150413:271, 16:50:150413:277, 16:50:150413:279, 16:50:150413:280, 16:50:150413:282, 16:50:150413:283, 16:50:150413:284, 16:50:150413:285, 16:50:150413:286, 16:50:150413:287, 16:50:150413:289, 16:50:150413:290, 16:50:150413:396, 16:50:150414:181, 16:50:150415:118, 16:50:150415:129, 16:50:150415:134, 16:50:150415:141, 16:50:150415:142, 16:50:150415:145, 16:50:150415:146, 16:50:150415:154, 16:50:150415:213, 16:50:150415:236.

6. В карта-план территории не включены сведения об объектах недвижимости по следующим причинам:

В ходе выполнения комплексных кадастровых работ не включены сведения об объектах недвижимости по следующим причинам:

1. земельные участки с кадастровыми номерами- 16:50:150413:17, 16:50:150413:22, 16:50:150413:95, 16:50:150413:138, 16:50:150413:152, 16:50:150413:165, 16:50:150413:175, 16:50:150413:176, 16:50:150413:180, 16:50:150413:234, 16:50:150413:244, 16:50:150413:245, 16:50:150413:246, 16:50:150413:247, 16:50:150413:299, 16:50:150413:300, 16:50:150413:305, 16:50:150413:312, 16:50:150413:314, 16:50:150413:318, 16:50:150413:320, 16:50:150413:329, 16:50:150413:346, 16:50:150413:353, 16:50:150413:354, 16:50:150413:355, 16:50:150413:357, 16:50:150413:358, 16:50:150413:375, 16:50:150413:378, 16:50:150413:380, 16:50:150413:387, 16:50:150413:388, 16:50:150413:390, 16:50:150413:391, 16:50:150413:392, 16:50:150413:394, 16:50:150413:395, 16:50:150413:410, 16:50:150413:415, 16:50:150413:426, 16:50:150413:429, 16:50:150413:430, 16:50:150413:431, 16:50:150413:434, 16:50:150413:436, 16:50:150413:437, 16:50:150413:441, 16:50:150413:442, 16:50:150413:443, 16:50:150413:454, 16:50:150413:455, 16:50:150413:457, 16:50:150413:463, 16:50:150413:468, 16:50:150413:469, 16:50:150413:727, 16:50:150413:728, 16:50:150413:729, 16:50:150413:730, 16:50:150413:73, 16:50:150413:737, 16:50:150413:738, 16:50:150413:746, 16:50:150413:747, 16:50:150413:749, 16:50:150413:750, 16:50:150413:754, 16:50:150413:755, 16:50:150413:756, 16:50:150413:764, 16:50:150413:765, 16:50:150413:771, 16:50:150413:777, 16:50:150413:779, 16:50:150413:780, 16:50:150413:781, 16:50:150413:784, 16:50:150413:785, 16:50:150413:788, 16:50:150413:790, 16:50:150413:791, 16:50:150413:763, 16:50:150413:768, 16:50:150413:769, 16:50:150413:770, 16:50:150413:21 исключила в связи с тем, что данные соответствуют сведениям ЕГРН.

2. ЗУ с кадастровыми номерами 16:50:150413:45, 16:50:150413:49, 16:50:150413:52, 16:50:150413:96, 16:50:150413:113 исключила в связи с тем, что данные отсутствуют на местности.

3. ОКС с кадастровым номером 16:50:150413:188 расположен на двух земельных участках 16:50:150413:95, 16:50:150413:360.

4. ЗУ с кадастровыми номерами 16:50:150413:7, 16:50:150413:333, 16:50:150413:421, 16:50:150413:746, 16:50:150413:454, 16:50:150413:153, 16:50:150413:732, 16:50:150413:235, 16:50:150413:294, 16:50:150413:421,

## 7. Пояснения к карте-плану территории

16:50:150413:23, 16:50:150413:86, 16:50:150413:744, 16:50:150413:81, 16:50:150413:91, 16:50:150413:400, 16:50:150413:143, 16:50:150413:399 были изменены границы в связи с фактическим использованием.

5. ОКСы с кадастровыми номерами 16:50:150413:735, 16:50:150413:734, 16:50:150413:726, 16:50:150413:725, 16:50:150413:467, 16:50:150413:465, 16:50:150413:462, 16:50:150413:461, 16:50:150413:459, 16:50:150413:449, 16:50:150413:448, 16:50:150413:447, 16:50:150413:446, 16:50:150413:445, 16:50:150413:439, 16:50:150413:438, 16:50:150413:428, 16:50:150413:369, 16:50:150413:370, 16:50:150413:371, 16:50:150413:373, 16:50:150413:383, 16:50:150413:384, 16:50:150413:739, 16:50:150413:385, 16:50:150413:397, 16:50:150413:402, 16:50:150413:409, 16:50:150413:416, 16:50:150413:418, 16:50:150413:423, 16:50:150413:740, 16:50:150413:741, 16:50:150413:742, 16:50:150413:789, 16:50:150413:792, 16:50:150413:793, 16:50:150413:794, 16:50:150415:104, 16:50:150413:783, 16:50:150415:125, 16:50:150413:368, 16:50:150413:782, 16:50:150413:775, 16:50:150413:743, 16:50:150413:745, 16:50:150413:748, 16:50:150413:751, 16:50:150413:752, 16:50:150413:753, 16:50:150413:778, 16:50:150413:757, 16:50:150413:759, 16:50:150413:760, 16:50:150413:762, 16:50:150413:766, 16:50:150413:767, 16:50:150413:772, 16:50:150413:758, 16:50:150413:367, 16:50:150413:365, 16:50:150413:274, 16:50:150413:269, 16:50:150413:268, 16:50:150413:260, 16:50:150413:259, 16:50:150413:258, 16:50:150413:257, 16:50:150413:249, 16:50:150413:248, 16:50:150413:210, 16:50:150408:76, 16:50:150408:81, 16:50:150413:205, 16:50:150413:278, 16:50:150413:310, 16:50:150413:311, 16:50:150413:322, 16:50:150413:323, 16:50:150413:324, 16:50:150413:327, 16:50:150413:309, 16:50:150413:331, 16:50:150413:339, 16:50:150413:347, 16:50:150413:361, 16:50:150413:362, 16:50:150413:363, 16:50:150413:364, 16:50:150413:338, 16:50:150413:366, 16:50:150413:308, 16:50:150413:301, 16:50:150413:281, 16:50:150413:307, 16:50:150413:292, 16:50:150413:296, 16:50:150413:297, 16:50:150413:298, 16:50:150413:288 исключила в связи с тем, что данные соответствуют сведениям ЕГРН.

### 7. Дополнительная информация:

В ходе выполнения комплексных кадастровых работ включены сведения об объектах недвижимости из других кадастровых кварталов, в связи с их фактическим местоположением в пределах кадастрового квартала

16:50:150413:

Сведения о кадастровом инженерере:

1. Валеева Альбина Рафаиловна;
2. СНИЛС 039-584-164 91;
3. Номер регистрации в государственном реестре лиц, осуществляющих кадастровую деятельность: 10789;
4. Контактный телефон +7(843)514-90-77;
5. Почтовый адрес и адрес электронной почты, по которым осуществляется связь с кадастровым инженером: РТ, г. Казань, ул. Кулагина, 1 hairutdinovaam@16.kadastr.ru;
6. Сокращенное наименование юридического лица, работником которого является кадастровый инженер: Филиал ППК Роскадастр по Республике Татарстан;
7. Наименование саморегулируемой организации кадастровых инженеров, членом которой является кадастровый инженер: Саморегулируемая организация "Ассоциация кадастровых инженеров Поволжья", дата вступления в СРО «01» марта 2019г., уникальный реестровый номер кадастрового инженера в реестре членов СРО «АКИ Поволжья» 1669.

**Сведения о пунктах геодезической сети и средствах измерений**

**1. Сведения о пунктах геодезической сети:**

| № п/п | Вид геодезической сети | Название пункта геодезической сети и тип знака | Система координат пункта геодезической сети | Координаты пункта, м |            | Дата обследования "21" марта 2025 г. |               |                     |
|-------|------------------------|--|---|----------------------|------------|--------------------------------------|---------------|---------------------|
|       |                        |  |   |                      |            | Сведения о состоянии                 |               |                     |
|       |                        |  |   | Х                    | У          | наружного знака пункта               | центра пункта | марки центра пункта |
| 1     | 2                      | 3  | 4   | 5                    | 6          | 7                                    | 8             | 9                   |
| 1     | ГГС-2 класса, 2        | Сухая река, сигнальный                         | МСК-16, зона 1                              | 488510.58            | 1302350.73 | Сохранился                           | Сохранился    | Сохранился          |
| 2     | ГГС-1 класса, 1        | Самасырово, сигнальный                         | МСК-16, зона 1                              | 476426.91            | 1319634.29 | Утрачен                              | Сохранился    | Сохранился          |
| 3     | ГГС-2 класса, 2        | Опушка, сигнальный                             | МСК-16, зона 1                              | 468282.91            | 1313076.34 | Утрачен                              | Сохранился    | Сохранился          |

**2. Сведения об использованных средствах измерений**

| № п/п | Наименование и обозначение типа средства измерений - прибора (инструмента, аппаратуры) | Заводской или серийный номер средства измерений | Реквизиты свидетельства о поверке прибора (инструмента, аппаратуры) и (или) срок действия поверки |
|-------|--|---|---|
| 1     | 2  | 3   | 4   |
| 1     | Hiper V  | 1143-11091                                      | С-ГСХ/26-06-2024/349791901  |

## Сведения об уточняемых земельных участках

### 1. Сведения о характерных точках границы уточняемого земельного участка с кадастровым номером 16:50:150413:59 :

| Система координат МСК-16, зона 1     |  |            |  |            | Зона № 1                    |  |                            |
|--------------------------------------|--|------------|--|------------|-----------------------------|--|----------------------------|
| Обозначение характерных точек границ | Координаты, м  |            |  |            | Метод определения координат | Формулы, примененные для расчета средней квадратической погрешности определения координат характерных точек границ (Мt), с подставленными в такие формулы значениями и итоговые (вычисленные) значения Мt, м | Описание закрепления точки |
|                                      | содержатся в Едином государственном реестре недвижимости |            | определены в результате выполнения комплексных кадастровых работ |            |                             |  |                            |
|                                      | Х  | У          | Х  | У          |                             |  |                            |
| 1                                    | 2  | 3          | 4  | 5          | 6                           | 7  | 8                          |
| 52                                   | 475795.67  | 1313036.29 | 475770.43  | 1313076.74 | -                           | 0.1  | -                          |
| 53                                   | 475794.53  | 1313043.67 | 475769.29  | 1313084.12 | -                           | 0.1  | -                          |
| 54                                   | 475789.64  | 1313045.46 | 475764.40  | 1313085.91 | -                           | 0.1  | -                          |
| 55                                   | 475787.05  | 1313038.74 | 475761.81  | 1313079.19 | -                           | 0.1  | -                          |
| 56                                   | 475787.30  | 1313037.35 | 475762.06  | 1313077.80 | -                           | 0.1  | -                          |
| 52                                   | 475795.67  | 1313036.29 | 475770.43  | 1313076.74 | -                           | 0.1  | -                          |

### 2. Сведения о частях границ уточняемого земельного участка с кадастровым номером 16:50:150413:59 :

| Обозначение части границ |       | Горизонтальное проложение (S), м | Описание прохождения части границ | Сведения о согласовании местоположения границ (согласовано/спорное) |
|--------------------------|-------|----------------------------------|-----------------------------------|---|
| от т.                    | до т. |                                  |                                   |   |
| 1                        | 2     | 3                                | 4                                 | 5   |
| 52                       | 53    | 7.47                             | -                                 | -   |
| 53                       | 54    | 5.21                             | -                                 | -   |
| 54                       | 55    | 7.20                             | -                                 | -   |
| 55                       | 56    | 1.41                             | -                                 | -   |
| 56                       | 52    | 8.44                             | -                                 | -   |

### 3. Сведения о характеристиках уточняемого земельного участка с кадастровым номером 16:50:150413:59 :

| № п/п | Наименование характеристики земельного участка  | Значение характеристики                                       |
|-------|---|---|
| 1     | 2   | 3   |
| 1.    | Сведения об адресе земельного участка   | -   |
| 1.1.  | Сведения об ином месте нахождения земельного участка, не являющегося объектом адресации, в структурированном виде   | -   |
| 1.2.  | Дополнительные сведения о месте нахождения земельного участка   | -   |
| 2.    | Площадь земельного участка ± величина погрешности определения (вычисления) площади (P ± ΔP), м2   | 55 ± 3  |
| 3.    | Формула, примененная для вычисления предельной погрешности определения площади земельного участка, с подставленными значениями и итоговые (вычисленные) значения (ΔP), м2 | $\Delta P = 3.5 * M_t * \sqrt{P} = 3.5 * 0,1 * \sqrt{55} = 3$ |

**3. Сведения о характеристиках уточняемого земельного участка с кадастровым номером 16:50:150413:59 :**

| <b>№ п/п</b> | <b>Наименование характеристики земельного участка</b>  | <b>Значение характеристики</b> |
|--------------|--|--------------------------------|
| <b>1</b>     | <b>2</b>   | <b>3</b>                       |
| 4.           | Площадь земельного участка согласно сведениям Единого государственного реестра недвижимости (Ркад), м2   | 55                             |
| 5.           | Оценка расхождения Р и Ркад (Р - Ркад), м2   | -                              |
| 6.           | Предельные минимальный и максимальный размеры земельного участка (Рмин и Рмакс), м2  | -<br>-                         |
| 7.           | Вид (виды) разрешенного использования  | под КТП-3972                   |
| 7.1.         | Дополнительные сведения об использовании земельного участка  | -                              |
| 8.           | Кадастровый или иной государственный учетный номер (инвентарный) здания, сооружения, объекта незавершенного строительства, расположенного на земельном участке | -                              |
| 9.           | Сведения о земельных участках (землях общего пользования, территории общего пользования), посредством которых обеспечивается доступ                            | Земли общего пользования       |
| 10.          | Иные сведения  | -                              |

**4. Пояснения к сведениям об уточняемом земельном участке с кадастровым номером 16:50:150413:59 :**

|    |   |
|----|---|
| 1. | - |
|----|---|

## Сведения об уточняемых земельных участках

### 1. Сведения о характерных точках границы уточняемого земельного участка с кадастровым номером 16:50:150413:121 :

Система координат МСК-16, зона 1

Зона № 1

| Обозначение характерных точек границ | Координаты, м  |            |  |            | Метод определения координат | Формулы, примененные для расчета средней квадратической погрешности определения координат характерных точек границ (Мт), с подставленными в такие формулы значениями и итоговые (вычисленные) значения Мт, м | Описание закрепления точки |
|--------------------------------------|--|------------|--|------------|-----------------------------|--|----------------------------|
|                                      | содержатся в Едином государственном реестре недвижимости |            | определены в результате выполнения комплексных кадастровых работ |            |                             |  |                            |
|                                      | X  | Y          | X  | Y          |                             |  |                            |
| 1                                    | 2  | 3          | 4  | 5          | 6                           | 7  | 8                          |
| н27У                                 | -  | -          | 475817.83  | 1312909.37 | -                           | 0.30   | -                          |
| н28У                                 | -  | -          | 475820.95  | 1312910.57 | -                           | 0.30   | -                          |
| 22                                   | -  | -          | 475808.43  | 1312941.54 | -                           | 0.10   | -                          |
| 97                                   | 475818.23  | 1312918.77 | -  | -          | -                           | 0.30   | -                          |
| 22                                   | 475809.45  | 1312940.38 | -  | -          | -                           | 0.10   | -                          |
| 21                                   | 475779.87  | 1312928.18 | -  | -          | -                           | 0.10   | -                          |
| 98                                   | 475777.94  | 1312927.42 | -  | -          | -                           | 0.30   | -                          |
| 99                                   | 475788.10  | 1312898.21 | -  | -          | -                           | 0.30   | -                          |
| 100                                  | 475804.71  | 1312904.59 | -  | -          | -                           | 0.30   | -                          |
| 21                                   | -  | -          | 475776.71  | 1312928.62 | -                           | 0.30   | -                          |
| 101                                  | 475813.82  | 1312908.18 | -  | -          | -                           | 0.30   | -                          |
| 212                                  | -  | -          | 475788.43  | 1312897.44 | -                           | 0.30   | -                          |
| 102                                  | 475812.02  | 1312912.78 | -  | -          | -                           | 0.30   | -                          |
| н29У                                 | -  | -          | 475791.66  | 1312898.75 | -                           | 0.30   | -                          |
| 103                                  | 475817.82  | 1312915.57 | -  | -          | -                           | 0.30   | -                          |
| 104                                  | 475816.63  | 1312918.37 | -  | -          | -                           | 0.30   | -                          |
| 208                                  | -  | -          | 475805.21  | 1312904.25 | -                           | 0.30   | -                          |
| н27У                                 | -  | -          | 475817.83  | 1312909.37 | -                           | 0.30   | -                          |

### 2. Сведения о частях границ уточняемого земельного участка с кадастровым номером 16:50:150413:121 :

| Обозначение части границ |       | Горизонтальное проложение (S), м | Описание прохождения части границ | Сведения о согласовании местоположения границ (согласовано/спорное) |
|--------------------------|-------|----------------------------------|-----------------------------------|---|
| от т.                    | до т. |                                  |                                   |   |
| 1                        | 2     | 3                                | 4                                 | 5   |
| н27У                     | н28У  | 3.34                             | -                                 | -   |
| н28У                     | 22    | 33.40                            | -                                 | -   |
| 22                       | 21    | 34.25                            | -                                 | -   |
| 21                       | 212   | 33.31                            | -                                 | -   |
| 212                      | н29У  | 3.49                             | -                                 | -   |
| н29У                     | 208   | 14.62                            | -                                 | -   |
| 208                      | н27У  | 13.62                            | -                                 | -   |

| <b>3. Сведения о характеристиках уточняемого земельного участка с кадастровым номером 16:50:150413:121 :</b> |   |  |
|--|---|--|
| <b>№ п/п</b>   | <b>Наименование характеристики земельного участка</b>   | <b>Значение характеристики</b>                                   |
| <b>1</b>   | <b>2</b>  | <b>3</b>   |
| 1.   | Сведения об адресе земельного участка   | -  |
| 1.1.   | Сведения об ином месте нахождения земельного участка, не являющегося объектом адресации, в структурированном виде   | -  |
| 1.2.   | Дополнительные сведения о месте нахождения земельного участка   | -  |
| 2.   | Площадь земельного участка ± величина погрешности определения (вычисления) площади ( $P \pm \Delta P$ ), м <sup>2</sup>   | 1155 ± 12  |
| 3.   | Формула, примененная для вычисления предельной погрешности определения площади земельного участка, с подставленными значениями и итоговые (вычисленные) значения ( $\Delta P$ ), м <sup>2</sup> | $\Delta P = 3.5 * M_t * \sqrt{P} = 3.5 * 0,1 * \sqrt{1155} = 12$ |
| 4.   | Площадь земельного участка согласно сведениям Единого государственного реестра недвижимости (Ркад), м <sup>2</sup>  | 1200   |
| 5.   | Оценка расхождения Р и Ркад (Р - Ркад), м <sup>2</sup>  | 45   |
| 6.   | Предельные минимальный и максимальный размеры земельного участка (Рмин и Рмакс), м <sup>2</sup>   | -<br>-   |
| 7.   | Вид (виды) разрешенного использования   | Ведение личного подсобного хозяйства                             |
| 7.1.   | Дополнительные сведения об использовании земельного участка   | -  |
| 8.   | Кадастровый или иной государственный учетный номер (инвентарный) здания, сооружения, объекта незавершенного строительства, расположенного на земельном участке                                  | 16:50:150413:200   |
| 9.   | Сведения о земельных участках (землях общего пользования, территории общего пользования), посредством которых обеспечивается доступ   | Земли общего пользования   |
| 10.  | Иные сведения   | -  |
| <b>4. Пояснения к сведениям об уточняемом земельном участке с кадастровым номером 16:50:150413:121 :</b>     |   |  |
| 1.   | -   |  |

## Сведения об уточняемых земельных участках

### 1. Сведения о характерных точках границы уточняемого земельного участка с кадастровым номером 16:50:150413:133 :

| Система координат МСК-16, зона 1     |  |            |  |            | Зона № 1                    |  |                            |
|--------------------------------------|--|------------|--|------------|-----------------------------|--|----------------------------|
| Обозначение характерных точек границ | Координаты, м  |            |  |            | Метод определения координат | Формулы, примененные для расчета средней квадратической погрешности определения координат характерных точек границ (Мт), с подставленными в такие формулы значениями и итоговые (вычисленные) значения Мт, м | Описание закрепления точки |
|                                      | содержатся в Едином государственном реестре недвижимости |            | определены в результате выполнения комплексных кадастровых работ |            |                             |  |                            |
|                                      | Х  | У          | Х  | У          |                             |  |                            |
| 1                                    | 2  | 3          | 4  | 5          | 6                           | 7  | 8                          |
| 118                                  | -  | -          | 475733.92  | 1312955.64 | -                           | -  | -                          |
| 117                                  | 475733.99  | 1312955.62 | -  | -          | -                           | -  | -                          |
| 119                                  | -  | -          | 475731.21  | 1312962.63 | -                           | -  | -                          |
| 118                                  | 475733.92  | 1312955.64 | -  | -          | -                           | -  | -                          |
| 119                                  | 475731.21  | 1312962.63 | 475726.46  | 1312973.53 | -                           | -  | -                          |
| 120                                  | 475726.59  | 1312973.17 | 475725.49  | 1312973.11 | -                           | -  | -                          |
| 121                                  | 475726.09  | 1312972.87 | -  | -          | -                           | -  | -                          |
| 122                                  | 475709.78  | 1312963.79 | -  | -          | -                           | -  | -                          |
| н32У                                 | -  | -          | 475709.96  | 1312963.89 | -                           | -  | -                          |
| 123                                  | 475734.17  | 1312955.16 | -  | -          | -                           | -  | -                          |
| 123                                  | -  | -          | 475734.17  | 1312955.16 | -                           | -  | -                          |
| 117                                  | -  | -          | 475733.99  | 1312955.62 | -                           | -  | -                          |
| 118                                  | -  | -          | 475733.92  | 1312955.64 | -                           | -  | -                          |

### 2. Сведения о частях границ уточняемого земельного участка с кадастровым номером 16:50:150413:133 :

| Обозначение части границ |       | Горизонтальное проложение (S), м | Описание прохождения части границ | Сведения о согласовании местоположения границ (согласовано/спорное) |
|--------------------------|-------|----------------------------------|-----------------------------------|---|
| от т.                    | до т. |                                  |                                   |   |
| 1                        | 2     | 3                                | 4                                 | 5   |
| 118                      | 119   | 7.50                             | -                                 | -   |
| 119                      | 119   | 11.89                            | -                                 | -   |
| 119                      | 120   | 1.06                             | -                                 | -   |
| 120                      | н32У  | 18.06                            | -                                 | -   |
| н32У                     | 123   | 25.74                            | -                                 | -   |
| 123                      | 117   | 0.49                             | -                                 | -   |
| 117                      | 118   | 0.07                             | -                                 | -   |

### 3. Сведения о характеристиках уточняемого земельного участка с кадастровым номером 16:50:150413:133 :

| № п/п | Наименование характеристики земельного участка | Значение характеристики |
|-------|--|-------------------------|
| 1     | 2  | 3                       |
| 1.    | Сведения об адресе земельного участка          | -                       |

| <b>3. Сведения о характеристиках уточняемого земельного участка с кадастровым номером 16:50:150413:133 :</b> |   |  |
|--|---|--|
| <b>№ п/п</b>   | <b>Наименование характеристики земельного участка</b>   | <b>Значение характеристики</b>                                 |
| <b>1</b>   | <b>2</b>  | <b>3</b>   |
| 1.1.   | Сведения об ином месте нахождения земельного участка, не являющегося объектом адресации, в структурированном виде   | -  |
| 1.2.   | Дополнительные сведения о месте нахождения земельного участка   | -  |
| 2.   | Площадь земельного участка ± величина погрешности определения (вычисления) площади ( $P \pm \Delta P$ ), м <sup>2</sup>   | 191 ± 5  |
| 3.   | Формула, примененная для вычисления предельной погрешности определения площади земельного участка, с подставленными значениями и итоговые (вычисленные) значения ( $\Delta P$ ), м <sup>2</sup> | $\Delta P = 3.5 * M_t * \sqrt{P} = 3.5 * 0,1 * \sqrt{191} = 5$ |
| 4.   | Площадь земельного участка согласно сведениям Единого государственного реестра недвижимости ( $R_{\text{кад}}$ ), м <sup>2</sup>  | 189  |
| 5.   | Оценка расхождения $P$ и $R_{\text{кад}}$ ( $P - R_{\text{кад}}$ ), м <sup>2</sup>  | 2  |
| 6.   | Предельные минимальный и максимальный размеры земельного участка ( $R_{\text{мин}}$ и $R_{\text{макс}}$ ), м <sup>2</sup>   | -<br>-   |
| 7.   | Вид (виды) разрешенного использования   | Водонапорная башня   |
| 7.1.   | Дополнительные сведения об использовании земельного участка   | -  |
| 8.   | Кадастровый или иной государственный учетный номер (инвентарный) здания, сооружения, объекта незавершенного строительства, расположенного на земельном участке                                  | -  |
| 9.   | Сведения о земельных участках (землях общего пользования, территории общего пользования), посредством которых обеспечивается доступ   | Земли общего пользования                                       |
| 10.  | Иные сведения   | -  |
| <b>4. Пояснения к сведениям об уточняемом земельном участке с кадастровым номером 16:50:150413:133 :</b>     |   |  |
| 1.   | -   |  |

## Сведения об уточняемых земельных участках

### 1. Сведения о характерных точках границы уточняемого земельного участка с кадастровым номером 16:50:150413:134 :

| Система координат МСК-16, зона 1     |  |            |  |            | Зона № 1                    |  |                            |
|--------------------------------------|--|------------|--|------------|-----------------------------|--|----------------------------|
| Обозначение характерных точек границ | Координаты, м  |            |  |            | Метод определения координат | Формулы, примененные для расчета средней квадратической погрешности определения координат характерных точек границ (Мt), с подставленными в такие формулы значениями и итоговые (вычисленные) значения Мt, м | Описание закрепления точки |
|                                      | содержатся в Едином государственном реестре недвижимости |            | определены в результате выполнения комплексных кадастровых работ |            |                             |  |                            |
|                                      | Х  | У          | Х  | У          |                             |  |                            |
| 1                                    | 2  | 3          | 4  | 5          | 6                           | 7  | 8                          |
| 120                                  | -  | -          | 475725.49  | 1312973.11 | -                           | -  | -                          |
| 120                                  | 475726.59  | 1312973.17 | -  | -          | -                           | -  | -                          |
| 124                                  | 475722.79  | 1312984.23 | -  | -          | -                           | -  | -                          |
| 125                                  | 475718.11  | 1312995.66 | -  | -          | -                           | -  | -                          |
| 126                                  | 475718.65  | 1312995.90 | 475718.65  | 1312995.90 | -                           | -  | -                          |
| 127                                  | 475679.46  | 1313008.92 | 475678.34  | 1313009.32 | -                           | -  | -                          |
| н33У                                 | -  | -          | 475673.45  | 1312996.47 | -                           | -  | -                          |
| 128                                  | 475674.29  | 1312995.12 | -  | -          | -                           | -  | -                          |
| 129                                  | 475668.94  | 1312980.85 | -  | -          | -                           | -  | -                          |
| н34У                                 | -  | -          | 475667.66  | 1312978.63 | -                           | -  | -                          |
| 130                                  | 475668.19  | 1312978.34 | -  | -          | -                           | -  | -                          |
| н32У                                 | -  | -          | 475709.96  | 1312963.89 | -                           | -  | -                          |
| 122                                  | 475709.78  | 1312963.79 | -  | -          | -                           | -  | -                          |
| 121                                  | 475726.09  | 1312972.87 | -  | -          | -                           | -  | -                          |
| 120                                  | -  | -          | 475725.49  | 1312973.11 | -                           | -  | -                          |

### 2. Сведения о частях границ уточняемого земельного участка с кадастровым номером 16:50:150413:134 :

| Обозначение части границ |       | Горизонтальное проложение (S), м | Описание прохождения части границ | Сведения о согласовании местоположения границ (согласовано/спорное) |
|--------------------------|-------|----------------------------------|-----------------------------------|---|
| от т.                    | до т. |                                  |                                   |   |
| 1                        | 2     | 3                                | 4                                 | 5   |
| 120                      | 126   | 23.79                            | -                                 | -   |
| 126                      | 127   | 42.49                            | -                                 | -   |
| 127                      | н33У  | 13.75                            | -                                 | -   |
| н33У                     | н34У  | 18.76                            | -                                 | -   |
| н34У                     | н32У  | 44.79                            | -                                 | -   |
| н32У                     | 120   | 18.06                            | -                                 | -   |

| <b>3. Сведения о характеристиках уточняемого земельного участка с кадастровым номером 16:50:150413:134 :</b> |   |  |
|--|---|--|
| <b>№ п/п</b>   | <b>Наименование характеристики земельного участка</b>   | <b>Значение характеристики</b>                                   |
| <b>1</b>   | <b>2</b>  | <b>3</b>   |
| 1.   | Сведения об адресе земельного участка   | -  |
| 1.1.   | Сведения об ином месте нахождения земельного участка, не являющегося объектом адресации, в структурированном виде   | -  |
| 1.2.   | Дополнительные сведения о месте нахождения земельного участка   | -  |
| 2.   | Площадь земельного участка $\pm$ величина погрешности определения (вычисления) площади ( $P \pm \Delta P$ ), м <sup>2</sup>   | 1646 $\pm$ 14  |
| 3.   | Формула, примененная для вычисления предельной погрешности определения площади земельного участка, с подставленными значениями и итоговые (вычисленные) значения ( $\Delta P$ ), м <sup>2</sup> | $\Delta P = 3.5 * M_t * \sqrt{P} = 3.5 * 0,1 * \sqrt{1646} = 14$ |
| 4.   | Площадь земельного участка согласно сведениям Единого государственного реестра недвижимости (Ркад), м <sup>2</sup>  | 1646   |
| 5.   | Оценка расхождения Р и Ркад (Р - Ркад), м <sup>2</sup>  | -  |
| 6.   | Предельные минимальный и максимальный размеры земельного участка (Рмин и Рмакс), м <sup>2</sup>   | -<br>-   |
| 7.   | Вид (виды) разрешенного использования   | ЛПХ  |
| 7.1.   | Дополнительные сведения об использовании земельного участка   | -  |
| 8.   | Кадастровый или иной государственный учетный номер (инвентарный) здания, сооружения, объекта незавершенного строительства, расположенного на земельном участке                                  | 16:50:150413:277   |
| 9.   | Сведения о земельных участках (землях общего пользования, территории общего пользования), посредством которых обеспечивается доступ   | Земли общего пользования   |
| 10.  | Иные сведения   | -  |
| <b>4. Пояснения к сведениям об уточняемом земельном участке с кадастровым номером 16:50:150413:134 :</b>     |   |  |
| 1.   | -   |  |

## Сведения об уточняемых земельных участках

### 1. Сведения о характерных точках границы уточняемого земельного участка с кадастровым номером 16:50:150413:136 :

| Система координат МСК-16, зона 1     |  |            |  |            | Зона № 1                    |  |                            |
|--------------------------------------|--|------------|--|------------|-----------------------------|--|----------------------------|
| Обозначение характерных точек границ | Координаты, м  |            |  |            | Метод определения координат | Формулы, примененные для расчета средней квадратической погрешности определения координат характерных точек границ (Mt), с подставленными в такие формулы значениями и итоговые (вычисленные) значения Mt, м | Описание закрепления точки |
|                                      | содержатся в Едином государственном реестре недвижимости |            | определены в результате выполнения комплексных кадастровых работ |            |                             |  |                            |
|                                      | X  | Y          | X  | Y          |                             |  |                            |
| 1                                    | 2  | 3          | 4  | 5          | 6                           | 7  | 8                          |
| н8У                                  | -  | -          | 475654.53  | 1313018.13 | -                           | 0.30   | -                          |
| 136                                  | 475654.41  | 1313017.60 | -  | -          | -                           | 0.30   | -                          |
| 25                                   | -  | -          | 475618.76  | 1313030.80 | -                           | 0.20   | Закрепление отсутствует    |
| 137                                  | 475654.44  | 1313017.65 | -  | -          | -                           | 0.30   | -                          |
| 138                                  | 475618.75  | 1313030.79 | 475606.47  | 1312998.88 | -                           | 0.30   | -                          |
| 140                                  | -  | -          | 475639.50  | 1312988.47 | -                           | 0.30   | -                          |
| 139                                  | 475606.32  | 1312998.50 | -  | -          | -                           | 0.30   | -                          |
| 140                                  | 475639.50  | 1312988.47 | -  | -          | -                           | 0.30   | -                          |
| 141                                  | 475639.70  | 1312988.85 | -  | -          | -                           | 0.30   | -                          |
| 142                                  | 475638.00  | 1312989.44 | -  | -          | -                           | 0.30   | -                          |
| 143                                  | 475649.22  | 1313019.41 | -  | -          | -                           | 0.20   | Закрепление отсутствует    |
| н8У                                  | -  | -          | 475654.53  | 1313018.13 | -                           | 0.30   | -                          |

### 2. Сведения о частях границ уточняемого земельного участка с кадастровым номером 16:50:150413:136 :

| Обозначение части границ |       | Горизонтальное проложение (S), м | Описание прохождения части границ | Сведения о согласовании местоположения границ (согласовано/спорное) |
|--------------------------|-------|----------------------------------|-----------------------------------|---|
| от т.                    | до т. |                                  |                                   |   |
| 1                        | 2     | 3                                | 4                                 | 5   |
| н8У                      | 25    | 37.95                            | -                                 | -   |
| 25                       | 138   | 34.20                            | -                                 | -   |
| 138                      | 140   | 34.63                            | -                                 | -   |
| 140                      | н8У   | 33.25                            | -                                 | -   |

### 3. Сведения о характеристиках уточняемого земельного участка с кадастровым номером 16:50:150413:136 :

| № п/п | Наименование характеристики земельного участка  | Значение характеристики |
|-------|---|-------------------------|
| 1     | 2   | 3                       |
| 1.    | Сведения об адресе земельного участка   | -                       |
| 1.1.  | Сведения об ином месте нахождения земельного участка, не являющегося объектом адресации, в структурированном виде | -                       |
| 1.2.  | Дополнительные сведения о месте нахождения земельного участка   | -                       |

| <b>3. Сведения о характеристиках уточняемого земельного участка с кадастровым номером 16:50:150413:136 :</b> |   |   |
|--|---|---|
| <b>№ п/п</b>   | <b>Наименование характеристики земельного участка</b>   | <b>Значение характеристики</b>  |
| <b>1</b>   | <b>2</b>  | <b>3</b>  |
| 2.   | Площадь земельного участка ± величина погрешности определения (вычисления) площади ( $P \pm \Delta P$ ), м <sup>2</sup>   | 1217 ± 12   |
| 3.   | Формула, примененная для вычисления предельной погрешности определения площади земельного участка, с подставленными значениями и итоговые (вычисленные) значения ( $\Delta P$ ), м <sup>2</sup> | $\Delta P = 3.5 * M_t * \sqrt{P} = 3.5 * 0,1 * \sqrt{1217} = 12$            |
| 4.   | Площадь земельного участка согласно сведениям Единого государственного реестра недвижимости ( $R_{\text{кад}}$ ), м <sup>2</sup>  | 1217  |
| 5.   | Оценка расхождения $P$ и $R_{\text{кад}}$ ( $P - R_{\text{кад}}$ ), м <sup>2</sup>  | -   |
| 6.   | Предельные минимальный и максимальный размеры земельного участка ( $R_{\text{мин}}$ и $R_{\text{макс}}$ ), м <sup>2</sup>   | -<br>-  |
| 7.   | Вид (виды) разрешенного использования   | индивидуальные жилые дома (объекты индивидуального жилищного строительства) |
| 7.1.   | Дополнительные сведения об использовании земельного участка   | -   |
| 8.   | Кадастровый или иной государственный учетный номер (инвентарный) здания, сооружения, объекта незавершенного строительства, расположенного на земельном участке                                  | -   |
| 9.   | Сведения о земельных участках (землях общего пользования, территории общего пользования), посредством которых обеспечивается доступ   | Земли общего пользования  |
| 10.  | Иные сведения   | -   |
| <b>4. Пояснения к сведениям об уточняемом земельном участке с кадастровым номером 16:50:150413:136 :</b>     |   |   |
| 1.   | -   |   |

## Сведения об уточняемых земельных участках, необходимые для исправления реестровых ошибок в сведениях о местоположении их границ

### 1. Сведения о характерных точках границ уточняемого земельного участка с кадастровым номером 16:50:150413:3 :

| Система координат МСК-16, зона 1     |  |            |  |            | Зона № 1                    |  |                            |
|--------------------------------------|--|------------|--|------------|-----------------------------|--|----------------------------|
| Обозначение характерных точек границ | Координаты, м  |            |  |            | Метод определения координат | Формулы, примененные для расчета средней квадратической погрешности определения координат характерных точек границ (Mt), с подставленными значениями и итоговые (вычисленные) значения Mt, м | Описание закрепления точки |
|                                      | содержатся в Едином государственном реестре недвижимости |            | определены в результате выполнения комплексных кадастровых работ |            |                             |  |                            |
|                                      | X  | Y          | X  | Y          |                             |  |                            |
| 1                                    | 2  | 3          | 4  | 5          | 6                           | 7  | 8                          |
| 1                                    | 475689.46  | 1313293.89 | 475689.46  | 1313293.89 | -                           | 0.1  | -                          |
| 457                                  | -  | -          | 475694.86  | 1313308.03 | -                           | 0.1  | -                          |
| 2                                    | 475701.28  | 1313324.85 | 475701.28  | 1313324.85 | -                           | 0.1  | -                          |
| 386                                  | -  | -          | 475685.12  | 1313329.91 | -                           | 0.1  | -                          |
| 3                                    | 475665.75  | 1313335.94 | 475665.75  | 1313335.94 | -                           | 0.1  | -                          |
| 4                                    | 475658.10  | 1313303.44 | 475658.10  | 1313303.44 | -                           | 0.1  | -                          |
| 1                                    | 475689.46  | 1313293.89 | 475689.46  | 1313293.89 | -                           | 0.1  | -                          |

### 2. Сведения о частях границ уточняемого земельного участка с кадастровым номером 16:50:150413:3 :

| Обозначение части границ |       | Горизонтальное проложение (S), м | Описание прохождения части границ | Сведения о согласовании местоположения границ (согласовано/спорное) |
|--------------------------|-------|----------------------------------|-----------------------------------|---|
| от т.                    | до т. |                                  |                                   |   |
| 1                        | 2     | 3                                | 4                                 | 5   |
| 1                        | 457   | 15.14                            | -                                 | -   |
| 457                      | 2     | 18.00                            | -                                 | -   |
| 2                        | 386   | 16.93                            | -                                 | -   |
| 386                      | 3     | 20.29                            | -                                 | -   |
| 3                        | 4     | 33.39                            | -                                 | -   |
| 4                        | 1     | 32.78                            | -                                 | -   |

### 3. Сведения о характеристиках уточняемого земельного участка с кадастровым номером 16:50:150413:3 :

| № п/п | Наименование характеристики   | Значение характеристики   |
|-------|---|---|
| 1     | 2   | 3   |
| 1.    | Сведения об адресе земельного участка   | -   |
| 1.1.  | Сведения об ином месте нахождения земельного участка, не являющегося объектом адресации, в структурированном виде   | -   |
| 1.2.  | Дополнительные сведения о месте нахождения земельного участка   | -   |
| 2.    | Площадь земельного участка ± величина погрешности определения (вычисления) площади ( $P \pm \Delta P$ ), м <sup>2</sup>   | 1162 ± 12   |
| 3.    | Формула, примененная для расчета предельной допустимой погрешности определения площади земельного участка, с подставленными значениями и итоговые (вычисленные) значения ( $\Delta P$ ), м <sup>2</sup> | $\Delta P = 3.5 * Mt * \sqrt{P} = 3.5 * 0,1 * \sqrt{1162} = 12$ |

| <b>3. Сведения о характеристиках уточняемого земельного участка с кадастровым номером 16:50:150413:3 :</b> |   |                                      |
|--|---|--------------------------------------|
| <b>№ п/п</b>   | <b>Наименование характеристики</b>  | <b>Значение характеристики</b>       |
| <b>1</b>   | <b>2</b>  | <b>3</b>                             |
| 4.   | Площадь земельного участка согласно сведениям Единого государственного реестра недвижимости (Ркад), м2                              | 1162                                 |
| 5.   | Оценка расхождения Р и Ркад (Р - Ркад), м2  | -                                    |
| 6.   | Предельные минимальный и максимальный размеры земельного участка (Рмин и Рмакс), м2   | -<br>-                               |
| 7.   | Кадастровый номер или иной государственный учетный номер (инвентарный) объекта недвижимости, расположенного на земельном участке    | 16:50:150408:70                      |
| 8.   | Вид (виды) разрешенного использования   | ведение личного подсобного хозяйства |
| 8.1.   | Дополнительные сведения об использовании земельного участка   | -                                    |
| 9.   | Сведения о земельных участках (землях общего пользования, территории общего пользования), посредством которых обеспечивается доступ | Земли общего пользования             |
| 10.  | Иные сведения   | -                                    |
| <b>4. Пояснения к сведениям об уточняемом земельном участке с кадастровым номером 16:50:150413:3 :</b>     |   |                                      |
| 1.   | -   |                                      |

## Сведения об уточняемых земельных участках, необходимые для исправления реестровых ошибок в сведениях о местоположении их границ

**1. Сведения о характерных точках границ уточняемого земельного участка с кадастровым номером 16:50:150413:7 :**

| Система координат МСК-16, зона 1     |  |            |  |            | Зона № 1                    |  |                            |
|--------------------------------------|--|------------|--|------------|-----------------------------|--|----------------------------|
| Обозначение характерных точек границ | Координаты, м  |            |  |            | Метод определения координат | Формулы, примененные для расчета средней квадратической погрешности определения координат характерных точек границ (Mt), с подставленными в такие формулы значениями и итоговые (вычисленные) значения Mt, м | Описание закрепления точки |
|                                      | содержатся в Едином государственном реестре недвижимости |            | определены в результате выполнения комплексных кадастровых работ |            |                             |  |                            |
|                                      | X  | Y          | X  | Y          |                             |  |                            |
| 1                                    | 2  | 3          | 4  | 5          | 6                           | 7  | 8                          |
| 5                                    | 475852.77  | 1312989.18 | 475852.77  | 1312989.18 | -                           | 0.10   | Закрепление отсутствует    |
| 6                                    | 475853.09  | 1312996.97 | 475853.09  | 1312996.97 | -                           | 0.10   | Закрепление отсутствует    |
| 7                                    | 475845.95  | 1312997.93 | 475845.95  | 1312997.93 | -                           | 0.10   | Закрепление отсутствует    |
| 8                                    | 475845.81  | 1313006.18 | 475845.81  | 1313006.18 | -                           | 0.10   | Закрепление отсутствует    |
| н1У                                  | -  | -          | 475822.46  | 1313009.13 | -                           | 0.10   | Закрепление отсутствует    |
| 9                                    | 475816.49  | 1313009.89 | 475816.47  | 1313010.07 | -                           | 0.10   | Закрепление отсутствует    |
| 446                                  | -  | -          | 475815.22  | 1313010.20 | -                           | 0.10   | Закрепление отсутствует    |
| 10                                   | 475814.51  | 1313010.05 | 475814.47  | 1313010.27 | -                           | 0.10   | Закрепление отсутствует    |
| 11                                   | 475814.49  | 1313004.20 | 475814.49  | 1313004.20 | -                           | 0.10   | Закрепление отсутствует    |
| 12                                   | 475816.58  | 1313003.96 | 475816.58  | 1313003.96 | -                           | 0.10   | Закрепление отсутствует    |
| 13                                   | 475816.45  | 1312990.04 | 475816.45  | 1312990.04 | -                           | 0.10   | Закрепление отсутствует    |
| н2У                                  | -  | -          | 475820.91  | 1312990.06 | -                           | 0.10   | Закрепление отсутствует    |
| 14                                   | 475819.40  | 1312990.12 | -  | -          | -                           | 0.10   | Закрепление отсутствует    |
| 15                                   | 475820.84  | 1312990.17 | -  | -          | -                           | 0.10   | Закрепление отсутствует    |
| н3У                                  | -  | -          | 475823.00  | 1312990.00 | -                           | 0.10   | Закрепление отсутствует    |
| 5                                    | 475852.77  | 1312989.18 | 475852.77  | 1312989.18 | -                           | 0.10   | Закрепление отсутствует    |

**2. Сведения о частях границ уточняемого земельного участка с кадастровым номером 16:50:150413:7 :**

| Обозначение части границ |       | Горизонтальное проложение (S), м | Описание прохождения части границ | Сведения о согласовании местоположения границ (согласовано/спорное) |
|--------------------------|-------|----------------------------------|-----------------------------------|---|
| от т.                    | до т. |                                  |                                   |   |
| 1                        | 2     | 3                                | 4                                 | 5   |
| 5                        | 6     | 7.80                             | -                                 | -   |
| 6                        | 7     | 7.20                             | -                                 | -   |
| 7                        | 8     | 8.25                             | -                                 | -   |

| <b>2. Сведения о частях границ уточняемого земельного участка с кадастровым номером 16:50:150413:7 :</b>   |   |                                  |  |   |
|--|---|----------------------------------|--|---|
| Обозначение части границ   |   | Горизонтальное проложение (S), м | Описание прохождения части границ                              | Сведения о согласовании местоположения границ (согласовано/спорное) |
| от т.  | до т.   |                                  |  |   |
| 1  | 2   | 3                                | 4  | 5   |
| 8  | н1У   | 23.54                            | -  | -   |
| н1У  | 9   | 6.06                             | -  | -   |
| 9  | 446   | 1.26                             | -  | -   |
| 446  | 10  | 0.75                             | -  | -   |
| 10   | 11  | 6.07                             | -  | -   |
| 11   | 12  | 2.10                             | -  | -   |
| 12   | 13  | 13.92                            | -  | -   |
| 13   | н2У   | 4.46                             | -  | -   |
| н2У  | н3У   | 2.09                             | -  | -   |
| н3У  | 5   | 29.78                            | -  | -   |
| <b>3. Сведения о характеристиках уточняемого земельного участка с кадастровым номером 16:50:150413:7 :</b> |   |                                  |  |   |
| № п/п  | Наименование характеристики   |                                  | Значение характеристики  |   |
| 1  | 2   |                                  | 3  |   |
| 1.   | Сведения об адресе земельного участка   |                                  | -  |   |
| 1.1.   | Сведения об ином месте нахождения земельного участка, не являющегося объектом адресации, в структурированном виде   |                                  | -  |   |
| 1.2.   | Дополнительные сведения о месте нахождения земельного участка   |                                  | -  |   |
| 2.   | Площадь земельного участка ± величина погрешности определения (вычисления) площади (P ± ΔP), м2   |                                  | 607 ± 9  |   |
| 3.   | Формула, примененная для расчета предельной допустимой погрешности определения площади земельного участка, с подставленными значениями и итоговые (вычисленные) значения (ΔP), м2 |                                  | $\Delta P = 3.5 * M_t * \sqrt{P} = 3.5 * 0,1 * \sqrt{607} = 9$ |   |
| 4.   | Площадь земельного участка согласно сведениям Единого государственного реестра недвижимости (P <sub>кад</sub> ), м2   |                                  | 604  |   |
| 5.   | Оценка расхождения P и P <sub>кад</sub> (P - P <sub>кад</sub> ), м2   |                                  | 3  |   |
| 6.   | Предельные минимальный и максимальный размеры земельного участка (P <sub>мин</sub> и P <sub>макс</sub> ), м2  |                                  | -  |   |
| 7.   | Кадастровый номер или иной государственный учетный номер (инвентарный) объекта недвижимости, расположенного на земельном участке  |                                  | 16:50:150415:145   |   |
| 8.   | Вид (виды) разрешенного использования   |                                  | Ведение личного подсобного хозяйства                           |   |
| 8.1.   | Дополнительные сведения об использовании земельного участка   |                                  | -  |   |
| 9.   | Сведения о земельных участках (землях общего пользования, территории общего пользования), посредством которых обеспечивается доступ   |                                  | Земли общего пользования                                       |   |
| 10.  | Иные сведения   |                                  | -  |   |
| <b>4. Пояснения к сведениям об уточняемом земельном участке с кадастровым номером 16:50:150413:7 :</b>     |   |                                  |  |   |
| 1.   | -   |                                  |  |   |

## Сведения об уточняемых земельных участках, необходимые для исправления реестровых ошибок в сведениях о местоположении их границ

### 1. Сведения о характерных точках границ уточняемого земельного участка с кадастровым номером 16:50:150413:12 :

| Система координат МСК-16, зона 1     |  |            |  |            | Зона № 1                    |  |                            |
|--------------------------------------|--|------------|--|------------|-----------------------------|--|----------------------------|
| Обозначение характерных точек границ | Координаты, м  |            |  |            | Метод определения координат | Формулы, примененные для расчета средней квадратической погрешности определения координат характерных точек границ (Mt), с подставленными в такие формулы значениями и итоговые (вычисленные) значения Mt, м | Описание закрепления точки |
|                                      | содержатся в Едином государственном реестре недвижимости |            | определены в результате выполнения комплексных кадастровых работ |            |                             |  |                            |
|                                      | X  | Y          | X  | Y          |                             |  |                            |
| 1                                    | 2  | 3          | 4  | 5          | 6                           | 7  | 8                          |
| 16                                   | 475648.79  | 1313161.76 | 475648.19  | 1313161.96 | -                           | 0.10   | -                          |
| н4У                                  | -  | -          | 475658.40  | 1313162.96 | -                           | 0.10   | -                          |
| н5У                                  | -  | -          | 475678.40  | 1313163.76 | -                           | 0.10   | -                          |
| 17                                   | -  | -          | 475718.29  | 1313161.58 | -                           | 0.10   | -                          |
| 17                                   | 475718.29  | 1313161.58 | -  | -          | -                           | 0.10   | -                          |
| 18                                   | 475719.36  | 1313180.05 | -  | -          | -                           | 0.10   | -                          |
| 18                                   | -  | -          | 475719.36  | 1313180.05 | -                           | 0.10   | -                          |
| 19                                   | 475680.44  | 1313182.44 | 475680.44  | 1313182.44 | -                           | 0.10   | -                          |
| 20                                   | 475644.19  | 1313192.81 | 475644.19  | 1313192.81 | -                           | 0.10   | -                          |
| н6У                                  | -  | -          | 475639.24  | 1313193.46 | -                           | 0.10   | -                          |
| 16                                   | 475648.79  | 1313161.76 | 475648.19  | 1313161.96 | -                           | 0.10   | -                          |

### 2. Сведения о частях границ уточняемого земельного участка с кадастровым номером 16:50:150413:12 :

| Обозначение части границ |       | Горизонтальное проложение (S), м | Описание прохождения части границ | Сведения о согласовании местоположения границ (согласовано/спорное) |
|--------------------------|-------|----------------------------------|-----------------------------------|---|
| от т.                    | до т. |                                  |                                   |   |
| 1                        | 2     | 3                                | 4                                 | 5   |
| 16                       | н4У   | 10.26                            | -                                 | -   |
| н4У                      | н5У   | 20.02                            | -                                 | -   |
| н5У                      | 17    | 39.95                            | -                                 | -   |
| 17                       | 18    | 18.50                            | -                                 | -   |
| 18                       | 19    | 38.99                            | -                                 | -   |
| 19                       | 20    | 37.70                            | -                                 | -   |
| 20                       | н6У   | 4.99                             | -                                 | -   |
| н6У                      | 16    | 32.75                            | -                                 | -   |

### 3. Сведения о характеристиках уточняемого земельного участка с кадастровым номером 16:50:150413:12 :

| № п/п | Наименование характеристики           | Значение характеристики |
|-------|---------------------------------------|-------------------------|
| 1     | 2                                     | 3                       |
| 1.    | Сведения об адресе земельного участка | -                       |

| <b>3. Сведения о характеристиках уточняемого земельного участка с кадастровым номером 16:50:150413:12 :</b> |   |  |
|---|---|--|
| <b>№ п/п</b>  | <b>Наименование характеристики</b>  | <b>Значение характеристики</b>                                   |
| <b>1</b>  | <b>2</b>  | <b>3</b>   |
| 1.1.  | Сведения об ином месте нахождения земельного участка, не являющегося объектом адресации, в структурированном виде   | -  |
| 1.2.  | Дополнительные сведения о месте нахождения земельного участка   | -  |
| 2.  | Площадь земельного участка ± величина погрешности определения (вычисления) площади ( $P \pm \Delta P$ ), м <sup>2</sup>   | 1623 ± 14  |
| 3.  | Формула, примененная для расчета предельной допустимой погрешности определения площади земельного участка, с подставленными значениями и итоговые (вычисленные) значения ( $\Delta P$ ), м <sup>2</sup> | $\Delta P = 3.5 * M_t * \sqrt{P} = 3.5 * 0,1 * \sqrt{1623} = 14$ |
| 4.  | Площадь земельного участка согласно сведениям Единого государственного реестра недвижимости ( $R_{кад}$ ), м <sup>2</sup>   | 1623   |
| 5.  | Оценка расхождения $P$ и $R_{кад}$ ( $P - R_{кад}$ ), м <sup>2</sup>  | -  |
| 6.  | Предельные минимальный и максимальный размеры земельного участка ( $R_{мин}$ и $R_{макс}$ ), м <sup>2</sup>   | -<br>-   |
| 7.  | Кадастровый номер или иной государственный учетный номер (инвентарный) объекта недвижимости, расположенного на земельном участке  | 16:50:000000:12793   |
| 8.  | Вид (виды) разрешенного использования   | Ведение личного подсобного хозяйства                             |
| 8.1.  | Дополнительные сведения об использовании земельного участка   | -  |
| 9.  | Сведения о земельных участках (землях общего пользования, территории общего пользования), посредством которых обеспечивается доступ   | Земли общего пользования   |
| 10.   | Иные сведения   | -  |
| <b>4. Пояснения к сведениям об уточняемом земельном участке с кадастровым номером 16:50:150413:12 :</b>     |   |  |
| 1.  | -   |  |

## Сведения об уточняемых земельных участках, необходимые для исправления реестровых ошибок в сведениях о местоположении их границ

### 1. Сведения о характерных точках границ уточняемого земельного участка с кадастровым номером 16:50:150413:20 :

| Система координат МСК-16, зона 1     |  |            |  |            | Зона № 1                    |  |                            |
|--------------------------------------|--|------------|--|------------|-----------------------------|--|----------------------------|
| Обозначение характерных точек границ | Координаты, м  |            |  |            | Метод определения координат | Формулы, примененные для расчета средней квадратической погрешности определения координат характерных точек границ (Mt), с подставленными значениями и итоговые (вычисленные) значения Mt, м | Описание закрепления точки |
|                                      | содержатся в Едином государственном реестре недвижимости |            | определены в результате выполнения комплексных кадастровых работ |            |                             |  |                            |
|                                      | X  | Y          | X  | Y          |                             |  |                            |
| 1                                    | 2  | 3          | 4  | 5          | 6                           | 7  | 8                          |
| 21                                   | 475779.87  | 1312928.18 | 475776.71  | 1312928.62 | -                           | 0.1  | -                          |
| 22                                   | 475809.45  | 1312940.38 | 475808.43  | 1312941.54 | -                           | 0.1  | -                          |
| 23                                   | 475797.38  | 1312971.10 | 475797.19  | 1312970.56 | -                           | 0.1  | -                          |
| н7У                                  | -  | -          | 475797.12  | 1312970.54 | -                           | 0.1  | -                          |
| 24                                   | 475767.80  | 1312958.90 | 475765.95  | 1312957.68 | -                           | 0.1  | -                          |
| 21                                   | 475779.87  | 1312928.18 | 475776.71  | 1312928.62 | -                           | 0.1  | -                          |

### 2. Сведения о частях границ уточняемого земельного участка с кадастровым номером 16:50:150413:20 :

| Обозначение части границ |       | Горизонтальное проложение (S), м | Описание прохождения части границ | Сведения о согласовании местоположения границ (согласовано/спорное) |
|--------------------------|-------|----------------------------------|-----------------------------------|---|
| от т.                    | до т. |                                  |                                   |   |
| 1                        | 2     | 3                                | 4                                 | 5   |
| 21                       | 22    | 34.25                            | -                                 | -   |
| 22                       | 23    | 31.12                            | -                                 | -   |
| 23                       | н7У   | 0.07                             | -                                 | -   |
| н7У                      | 24    | 33.72                            | -                                 | -   |
| 24                       | 21    | 30.99                            | -                                 | -   |

### 3. Сведения о характеристиках уточняемого земельного участка с кадастровым номером 16:50:150413:20 :

| № п/п | Наименование характеристики   | Значение характеристики   |
|-------|---|---|
| 1     | 2   | 3   |
| 1.    | Сведения об адресе земельного участка   | -   |
| 1.1.  | Сведения об ином месте нахождения земельного участка, не являющегося объектом адресации, в структурированном виде   | -   |
| 1.2.  | Дополнительные сведения о месте нахождения земельного участка   | -   |
| 2.    | Площадь земельного участка ± величина погрешности определения (вычисления) площади ( $P \pm \Delta P$ ), м <sup>2</sup>   | $1056 \pm 11$   |
| 3.    | Формула, примененная для расчета предельной допустимой погрешности определения площади земельного участка, с подставленными значениями и итоговые (вычисленные) значения ( $\Delta P$ ), м <sup>2</sup> | $\Delta P = 3.5 * Mt * \sqrt{P} = 3.5 * 0.1 * \sqrt{1056} = 11$ |
| 4.    | Площадь земельного участка согласно сведениям Единого государственного реестра недвижимости (Ркад), м <sup>2</sup>  | 1056  |

| <b>3. Сведения о характеристиках уточняемого земельного участка с кадастровым номером 16:50:150413:20 :</b> |   |                                       |
|---|---|---------------------------------------|
| <b>№ п/п</b>  | <b>Наименование характеристики</b>  | <b>Значение характеристики</b>        |
| <b>1</b>  | <b>2</b>  | <b>3</b>                              |
| 5.  | Оценка расхождения Р и Ркад (Р - Ркад), м2  | -                                     |
| 6.  | Предельные минимальный и максимальный размеры земельного участка (Рмин и Рмакс), м2   | -<br>-                                |
| 7.  | Кадастровый номер или иной государственный учетный номер (инвентарный) объекта недвижимости, расположенного на земельном участке    | -                                     |
| 8.  | Вид (виды) разрешенного использования   | Индивидуальное жилищное строительство |
| 8.1.  | Дополнительные сведения об использовании земельного участка   | -                                     |
| 9.  | Сведения о земельных участках (землях общего пользования, территории общего пользования), посредством которых обеспечивается доступ | Земли общего пользования              |
| 10.   | Иные сведения   | -                                     |
| <b>4. Пояснения к сведениям об уточняемом земельном участке с кадастровым номером 16:50:150413:20 :</b>     |   |                                       |
| 1.  | -   |                                       |

## Сведения об уточняемых земельных участках, необходимые для исправления реестровых ошибок в сведениях о местоположении их границ

### 1. Сведения о характерных точках границ уточняемого земельного участка с кадастровым номером 16:50:150413:23 :

| Система координат МСК-16, зона 1     |  |            |  |            | Зона № 1                    |  |                            |
|--------------------------------------|--|------------|--|------------|-----------------------------|--|----------------------------|
| Обозначение характерных точек границ | Координаты, м  |            |  |            | Метод определения координат | Формулы, примененные для расчета средней квадратической погрешности определения координат характерных точек границ (Mt), с подставленными в такие формулы значениями и итоговые (вычисленные) значения Mt, м | Описание закрепления точки |
|                                      | содержатся в Едином государственном реестре недвижимости |            | определены в результате выполнения комплексных кадастровых работ |            |                             |  |                            |
|                                      | X  | Y          | X  | Y          |                             |  |                            |
| 1                                    | 2  | 3          | 4  | 5          | 6                           | 7  | 8                          |
| 25                                   | 475618.76  | 1313030.80 | 475618.76  | 1313030.80 | -                           | -  | -                          |
| 26                                   | 475649.22  | 1313019.42 | -  | -          | -                           | -  | -                          |
| н8У                                  | -  | -          | 475654.53  | 1313018.13 | -                           | -  | -                          |
| 27                                   | 475654.31  | 1313017.64 | -  | -          | -                           | -  | -                          |
| н9У                                  | -  | -          | 475669.31  | 1313047.26 | -                           | -  | -                          |
| н10У                                 | -  | -          | 475669.31  | 1313047.60 | -                           | -  | -                          |
| 28                                   | 475667.62  | 1313047.67 | -  | -          | -                           | -  | -                          |
| н11У                                 | -  | -          | 475665.19  | 1313049.05 | -                           | -  | -                          |
| 29                                   | 475631.89  | 1313060.09 | -  | -          | -                           | -  | -                          |
| н12У                                 | -  | -          | 475631.87  | 1313060.41 | -                           | -  | -                          |
| 25                                   | 475618.76  | 1313030.80 | 475618.76  | 1313030.80 | -                           | -  | -                          |

### 2. Сведения о частях границ уточняемого земельного участка с кадастровым номером 16:50:150413:23 :

| Обозначение части границ |       | Горизонтальное проложение (S), м | Описание прохождения части границ | Сведения о согласовании местоположения границ (согласовано/спорное) |
|--------------------------|-------|----------------------------------|-----------------------------------|---|
| от т.                    | до т. |                                  |                                   |   |
| 1                        | 2     | 3                                | 4                                 | 5   |
| 25                       | н8У   | 37.95                            | -                                 | -   |
| н8У                      | н9У   | 32.67                            | -                                 | -   |
| н9У                      | н10У  | 0.34                             | -                                 | -   |
| н10У                     | н11У  | 4.37                             | -                                 | -   |
| н11У                     | н12У  | 35.20                            | -                                 | -   |
| н12У                     | 25    | 32.38                            | -                                 | -   |

### 3. Сведения о характеристиках уточняемого земельного участка с кадастровым номером 16:50:150413:23 :

| № п/п | Наименование характеристики   | Значение характеристики |
|-------|---|-------------------------|
| 1     | 2   | 3                       |
| 1.    | Сведения об адресе земельного участка   | -                       |
| 1.1.  | Сведения об ином месте нахождения земельного участка, не являющегося объектом адресации, в структурированном виде | -                       |
| 1.2.  | Дополнительные сведения о месте нахождения земельного участка   | -                       |

| <b>3. Сведения о характеристиках уточняемого земельного участка с кадастровым номером 16:50:150413:23 :</b> |   |  |
|---|---|--|
| <b>№ п/п</b>  | <b>Наименование характеристики</b>  | <b>Значение характеристики</b>                                   |
| <b>1</b>  | <b>2</b>  | <b>3</b>   |
| 2.  | Площадь земельного участка ± величина погрешности определения (вычисления) площади ( $P \pm \Delta P$ ), м2   | 1262 ± 12  |
| 3.  | Формула, примененная для расчета предельной допустимой погрешности определения площади земельного участка, с подставленными значениями и итоговые (вычисленные) значения ( $\Delta P$ ), м2 | $\Delta P = 3.5 * M_t * \sqrt{P} = 3.5 * 0,1 * \sqrt{1262} = 12$ |
| 4.  | Площадь земельного участка согласно сведениям Единого государственного реестра недвижимости (Ркад), м2  | 1228   |
| 5.  | Оценка расхождения P и Ркад (P - Ркад), м2  | 34   |
| 6.  | Предельные минимальный и максимальный размеры земельного участка (Рмин и Рмакс), м2   | -<br>-   |
| 7.  | Кадастровый номер или иной государственный учетный номер (инвентарный) объекта недвижимости, расположенного на земельном участке  | 16:50:150408:84  |
| 8.  | Вид (виды) разрешенного использования   | Индивидуальное жилищное строительство                            |
| 8.1.  | Дополнительные сведения об использовании земельного участка   | -  |
| 9.  | Сведения о земельных участках (землях общего пользования, территории общего пользования), посредством которых обеспечивается доступ   | Земли общего пользования   |
| 10.   | Иные сведения   | -  |
| <b>4. Пояснения к сведениям об уточняемом земельном участке с кадастровым номером 16:50:150413:23 :</b>     |   |  |
| 1.  | -   |  |

## Сведения об уточняемых земельных участках, необходимые для исправления реестровых ошибок в сведениях о местоположении их границ

### 1. Сведения о характерных точках границ уточняемого земельного участка с кадастровым номером 16:50:150413:24 :

| Система координат МСК-16, зона 1     |  |            |  |            | Зона № 1                    |  |                            |
|--------------------------------------|--|------------|--|------------|-----------------------------|--|----------------------------|
| Обозначение характерных точек границ | Координаты, м  |            |  |            | Метод определения координат | Формулы, примененные для расчета средней квадратической погрешности определения координат характерных точек границ (Mt), с подставленными в такие формулы значениями и итоговые (вычисленные) значения Mt, м | Описание закрепления точки |
|                                      | содержатся в Едином государственном реестре недвижимости |            | определены в результате выполнения комплексных кадастровых работ |            |                             |  |                            |
|                                      | X  | Y          | X  | Y          |                             |  |                            |
| 1                                    | 2  | 3          | 4  | 5          | 6                           | 7  | 8                          |
| 30                                   | 475869.63  | 1312909.16 | 475869.63  | 1312909.16 | -                           | 0.1  | -                          |
| 31                                   | 475859.04  | 1312936.73 | 475859.04  | 1312936.73 | -                           | 0.1  | -                          |
| 424                                  | -  | -          | 475830.99  | 1312924.81 | -                           | 0.1  | -                          |
| 32                                   | 475825.83  | 1312922.62 | 475825.83  | 1312922.62 | -                           | 0.1  | -                          |
| 33                                   | 475829.42  | 1312912.86 | 475829.42  | 1312912.86 | -                           | 0.1  | -                          |
| 34                                   | 475836.62  | 1312894.39 | 475836.62  | 1312894.39 | -                           | 0.1  | -                          |
| 37                                   | -  | -          | 475839.94  | 1312895.88 | -                           | 0.1  | -                          |
| 30                                   | 475869.63  | 1312909.16 | 475869.63  | 1312909.16 | -                           | 0.1  | -                          |

### 2. Сведения о частях границ уточняемого земельного участка с кадастровым номером 16:50:150413:24 :

| Обозначение части границ |       | Горизонтальное проложение (S), м | Описание прохождения части границ | Сведения о согласовании местоположения границ (согласовано/спорное) |
|--------------------------|-------|----------------------------------|-----------------------------------|---|
| от т.                    | до т. |                                  |                                   |   |
| 1                        | 2     | 3                                | 4                                 | 5   |
| 30                       | 31    | 29.53                            | -                                 | -   |
| 31                       | 424   | 30.48                            | -                                 | -   |
| 424                      | 32    | 5.61                             | -                                 | -   |
| 32                       | 33    | 10.40                            | -                                 | -   |
| 33                       | 34    | 19.82                            | -                                 | -   |
| 34                       | 37    | 3.64                             | -                                 | -   |
| 37                       | 30    | 32.52                            | -                                 | -   |

### 3. Сведения о характеристиках уточняемого земельного участка с кадастровым номером 16:50:150413:24 :

| № п/п | Наименование характеристики   | Значение характеристики |
|-------|---|-------------------------|
| 1     | 2   | 3                       |
| 1.    | Сведения об адресе земельного участка   | -                       |
| 1.1.  | Сведения об ином месте нахождения земельного участка, не являющегося объектом адресации, в структурированном виде       | -                       |
| 1.2.  | Дополнительные сведения о месте нахождения земельного участка   | -                       |
| 2.    | Площадь земельного участка ± величина погрешности определения (вычисления) площади ( $P \pm \Delta P$ ), м <sup>2</sup> | 1080 ± 12               |

| <b>3. Сведения о характеристиках уточняемого земельного участка с кадастровым номером 16:50:150413:24 :</b> |   |   |
|---|---|---|
| <b>№ п/п</b>  | <b>Наименование характеристики</b>  | <b>Значение характеристики</b>                    |
| <b>1</b>  | <b>2</b>  | <b>3</b>  |
| 3.  | Формула, примененная для расчета предельной допустимой погрешности определения площади земельного участка, с подставленными значениями и итоговые (вычисленные) значения ( $\Delta P$ ), м2 | $\Delta P=3.5*Mt*\sqrt{P}=3.5*0,1*\sqrt{1080}=12$ |
| 4.  | Площадь земельного участка согласно сведениям Единого государственного реестра недвижимости (Ркад), м2  | 1080  |
| 5.  | Оценка расхождения Р и Ркад (Р - Ркад), м2  | -   |
| 6.  | Предельные минимальный и максимальный размеры земельного участка (Рмин и Рмакс), м2   | -<br>-  |
| 7.  | Кадастровый номер или иной государственный учетный номер (инвентарный) объекта недвижимости, расположенного на земельном участке  | 16:50:150415:104                                  |
| 8.  | Вид (виды) разрешенного использования   | Индивидуальное жилищное строительство             |
| 8.1.  | Дополнительные сведения об использовании земельного участка   | -   |
| 9.  | Сведения о земельных участках (землях общего пользования, территории общего пользования), посредством которых обеспечивается доступ   | Земли общего пользования                          |
| 10.   | Иные сведения   | -   |
| <b>4. Пояснения к сведениям об уточняемом земельном участке с кадастровым номером 16:50:150413:24 :</b>     |   |   |
| 1.  | -   |   |

## Сведения об уточняемых земельных участках, необходимые для исправления реестровых ошибок в сведениях о местоположении их границ

### 1. Сведения о характерных точках границ уточняемого земельного участка с кадастровым номером 16:50:150413:25 :

| Система координат МСК-16, зона 1     |  |            |  |            | Зона № 1                    |  |                            |
|--------------------------------------|--|------------|--|------------|-----------------------------|--|----------------------------|
| Обозначение характерных точек границ | Координаты, м  |            |  |            | Метод определения координат | Формулы, примененные для расчета средней квадратической погрешности определения координат характерных точек границ (Mt), с подставленными значениями и итоговые (вычисленные) значения Mt, м | Описание закрепления точки |
|                                      | содержатся в Едином государственном реестре недвижимости |            | определены в результате выполнения комплексных кадастровых работ |            |                             |  |                            |
|                                      | X  | Y          | X  | Y          |                             |  |                            |
| 1                                    | 2  | 3          | 4  | 5          | 6                           | 7  | 8                          |
| 35                                   | 475884.38  | 1312883.88 | 475884.38  | 1312883.88 | -                           | 0.1  | -                          |
| 36                                   | 475874.04  | 1312911.14 | 475874.04  | 1312911.14 | -                           | 0.1  | -                          |
| 30                                   | -  | -          | 475869.63  | 1312909.16 | -                           | 0.1  | -                          |
| 37                                   | 475839.94  | 1312895.88 | 475839.94  | 1312895.88 | -                           | 0.1  | -                          |
| 38                                   | 475850.79  | 1312868.81 | 475850.79  | 1312868.81 | -                           | 0.1  | -                          |
| 35                                   | 475884.38  | 1312883.88 | 475884.38  | 1312883.88 | -                           | 0.1  | -                          |

### 2. Сведения о частях границ уточняемого земельного участка с кадастровым номером 16:50:150413:25 :

| Обозначение части границ |       | Горизонтальное проложение (S), м | Описание прохождения части границ | Сведения о согласовании местоположения границ (согласовано/спорное) |
|--------------------------|-------|----------------------------------|-----------------------------------|---|
| от т.                    | до т. |                                  |                                   |   |
| 1                        | 2     | 3                                | 4                                 | 5   |
| 35                       | 36    | 29.16                            | -                                 | -   |
| 36                       | 30    | 4.83                             | -                                 | -   |
| 30                       | 37    | 32.52                            | -                                 | -   |
| 37                       | 38    | 29.16                            | -                                 | -   |
| 38                       | 35    | 36.82                            | -                                 | -   |

### 3. Сведения о характеристиках уточняемого земельного участка с кадастровым номером 16:50:150413:25 :

| № п/п | Наименование характеристики   | Значение характеристики   |
|-------|---|---|
| 1     | 2   | 3   |
| 1.    | Сведения об адресе земельного участка   | -   |
| 1.1.  | Сведения об ином месте нахождения земельного участка, не являющегося объектом адресации, в структурированном виде   | -   |
| 1.2.  | Дополнительные сведения о месте нахождения земельного участка   | -   |
| 2.    | Площадь земельного участка ± величина погрешности определения (вычисления) площади (P ± ΔP), м <sup>2</sup>   | 1080 ± 12   |
| 3.    | Формула, примененная для расчета предельной допустимой погрешности определения площади земельного участка, с подставленными значениями и итоговые (вычисленные) значения (ΔP), м <sup>2</sup> | $\Delta P = 3.5 * Mt * \sqrt{P} = 3.5 * 0.1 * \sqrt{1080} = 12$ |
| 4.    | Площадь земельного участка согласно сведениям Единого государственного реестра недвижимости (Ркад), м <sup>2</sup>  | 1080  |

| <b>3. Сведения о характеристиках уточняемого земельного участка с кадастровым номером 16:50:150413:25 :</b> |   |                                       |
|---|---|---------------------------------------|
| <b>№ п/п</b>  | <b>Наименование характеристики</b>  | <b>Значение характеристики</b>        |
| <b>1</b>  | <b>2</b>  | <b>3</b>                              |
| 5.  | Оценка расхождения Р и Ркад (Р - Ркад), м2  | -                                     |
| 6.  | Предельные минимальный и максимальный размеры земельного участка (Рмин и Рмакс), м2   | -<br>-                                |
| 7.  | Кадастровый номер или иной государственный учетный номер (инвентарный) объекта недвижимости, расположенного на земельном участке    | 16:50:150415:154                      |
| 8.  | Вид (виды) разрешенного использования   | Индивидуальное жилищное строительство |
| 8.1.  | Дополнительные сведения об использовании земельного участка   | -                                     |
| 9.  | Сведения о земельных участках (землях общего пользования, территории общего пользования), посредством которых обеспечивается доступ | Земли общего пользования              |
| 10.   | Иные сведения   | -                                     |
| <b>4. Пояснения к сведениям об уточняемом земельном участке с кадастровым номером 16:50:150413:25 :</b>     |   |                                       |
| 1.  | -   |                                       |

## Сведения об уточняемых земельных участках, необходимые для исправления реестровых ошибок в сведениях о местоположении их границ

### 1. Сведения о характерных точках границ уточняемого земельного участка с кадастровым номером 16:50:150413:27 :

| Система координат МСК-16, зона 1     |  |            |  |            | Зона № 1                    |  |                            |
|--------------------------------------|--|------------|--|------------|-----------------------------|--|----------------------------|
| Обозначение характерных точек границ | Координаты, м  |            |  |            | Метод определения координат | Формулы, примененные для расчета средней квадратической погрешности определения координат характерных точек границ (Mt), с подставленными в такие формулы значениями и итоговые (вычисленные) значения Mt, м | Описание закрепления точки |
|                                      | содержатся в Едином государственном реестре недвижимости |            | определены в результате выполнения комплексных кадастровых работ |            |                             |  |                            |
|                                      | X  | Y          | X  | Y          |                             |  |                            |
| 1                                    | 2  | 3          | 4  | 5          | 6                           | 7  | 8                          |
| 39                                   | 475907.34  | 1312763.20 | 475907.34  | 1312763.20 | -                           | -  | -                          |
| н13У                                 | -  | -          | 475905.29  | 1312770.16 | -                           | -  | -                          |
| 40                                   | 475900.66  | 1312782.27 | 475900.66  | 1312782.27 | -                           | -  | -                          |
| н14У                                 | -  | -          | 475900.56  | 1312782.56 | -                           | -  | -                          |
| 41                                   | 475900.38  | 1312783.08 | 475900.38  | 1312783.08 | -                           | -  | -                          |
| 42                                   | 475898.33  | 1312788.36 | 475898.33  | 1312788.36 | -                           | -  | -                          |
| 43                                   | 475893.15  | 1312801.70 | 475893.15  | 1312801.70 | -                           | -  | -                          |
| 44                                   | 475892.93  | 1312801.74 | 475892.93  | 1312801.74 | -                           | -  | -                          |
| 45                                   | 475869.70  | 1312794.32 | 475869.70  | 1312794.32 | -                           | -  | -                          |
| 46                                   | 475883.05  | 1312757.23 | -  | -          | -                           | -  | -                          |
| 47                                   | 475883.31  | 1312756.50 | 475883.40  | 1312756.63 | -                           | -  | -                          |
| 48                                   | 475896.93  | 1312760.73 | 475896.93  | 1312760.73 | -                           | -  | -                          |
| 49                                   | 475901.86  | 1312762.46 | 475901.86  | 1312762.46 | -                           | -  | -                          |
| 50                                   | 475902.32  | 1312761.55 | 475902.32  | 1312761.55 | -                           | -  | -                          |
| 51                                   | 475907.31  | 1312763.19 | 475907.31  | 1312763.19 | -                           | -  | -                          |
| 39                                   | 475907.34  | 1312763.20 | 475907.34  | 1312763.20 | -                           | -  | -                          |

### 2. Сведения о частях границ уточняемого земельного участка с кадастровым номером 16:50:150413:27 :

| Обозначение части границ |       | Горизонтальное проложение (S), м | Описание прохождения части границ | Сведения о согласовании местоположения границ (согласовано/спорное) |
|--------------------------|-------|----------------------------------|-----------------------------------|---|
| от т.                    | до т. |                                  |                                   |   |
| 1                        | 2     | 3                                | 4                                 | 5   |
| 39                       | н13У  | 7.26                             | -                                 | -   |
| н13У                     | 40    | 12.96                            | -                                 | -   |
| 40                       | н14У  | 0.31                             | -                                 | -   |
| н14У                     | 41    | 0.55                             | -                                 | -   |
| 41                       | 42    | 5.66                             | -                                 | -   |
| 42                       | 43    | 14.31                            | -                                 | -   |
| 43                       | 44    | 0.22                             | -                                 | -   |
| 44                       | 45    | 24.39                            | -                                 | -   |
| 45                       | 47    | 40.10                            | -                                 | -   |

| <b>2. Сведения о частях границ уточняемого земельного участка с кадастровым номером 16:50:150413:27 :</b>   |   |                                  |  |   |
|---|---|----------------------------------|--|---|
| Обозначение части границ  |   | Горизонтальное проложение (S), м | Описание прохождения части границ                                | Сведения о согласовании местоположения границ (согласовано/спорное) |
| от т.   | до т.   |                                  |  |   |
| 1   | 2   | 3                                | 4  | 5   |
| 47  | 48  | 14.14                            | -  | -   |
| 48  | 49  | 5.22                             | -  | -   |
| 49  | 50  | 1.02                             | -  | -   |
| 50  | 51  | 5.25                             | -  | -   |
| 51  | 39  | 0.03                             | -  | -   |
| <b>3. Сведения о характеристиках уточняемого земельного участка с кадастровым номером 16:50:150413:27 :</b> |   |                                  |  |   |
| № п/п   | Наименование характеристики   |                                  | Значение характеристики  |   |
| 1   | 2   |                                  | 3  |   |
| 1.  | Сведения об адресе земельного участка   |                                  | -  |   |
| 1.1.  | Сведения об ином месте нахождения земельного участка, не являющегося объектом адресации, в структурированном виде   |                                  | -  |   |
| 1.2.  | Дополнительные сведения о месте нахождения земельного участка   |                                  | -  |   |
| 2.  | Площадь земельного участка ± величина погрешности определения (вычисления) площади ( $P \pm \Delta P$ ), м <sup>2</sup>   |                                  | 1007 ± 11  |   |
| 3.  | Формула, примененная для расчета предельной допустимой погрешности определения площади земельного участка, с подставленными значениями и итоговые (вычисленные) значения ( $\Delta P$ ), м <sup>2</sup> |                                  | $\Delta P = 3.5 * M_t * \sqrt{P} = 3.5 * 0,1 * \sqrt{1007} = 11$ |   |
| 4.  | Площадь земельного участка согласно сведениям Единого государственного реестра недвижимости (Ркад), м <sup>2</sup>  |                                  | 1007   |   |
| 5.  | Оценка расхождения P и Ркад ( $P - P_{кад}$ ), м <sup>2</sup>   |                                  | -  |   |
| 6.  | Предельные минимальный и максимальный размеры земельного участка (Рмин и Рмакс), м <sup>2</sup>   |                                  | -  |   |
| 7.  | Кадастровый номер или иной государственный учетный номер (инвентарный) объекта недвижимости, расположенного на земельном участке  |                                  | 16:50:150415:146   |   |
| 8.  | Вид (виды) разрешенного использования   |                                  | индивидуальное жилищное строительство                            |   |
| 8.1.  | Дополнительные сведения об использовании земельного участка   |                                  | -  |   |
| 9.  | Сведения о земельных участках (землях общего пользования, территории общего пользования), посредством которых обеспечивается доступ   |                                  | Земли общего пользования   |   |
| 10.   | Иные сведения   |                                  | -  |   |
| <b>4. Пояснения к сведениям об уточняемом земельном участке с кадастровым номером 16:50:150413:27 :</b>     |   |                                  |  |   |
| 1.  | -   |                                  |  |   |

## Сведения об уточняемых земельных участках, необходимые для исправления реестровых ошибок в сведениях о местоположении их границ

### 1. Сведения о характерных точках границ уточняемого земельного участка с кадастровым номером 16:50:150413:81 :

| Система координат МСК-16, зона 1     |  |            |  |            | Зона № 1                    |  |                            |
|--------------------------------------|--|------------|--|------------|-----------------------------|--|----------------------------|
| Обозначение характерных точек границ | Координаты, м  |            |  |            | Метод определения координат | Формулы, примененные для расчета средней квадратической погрешности определения координат характерных точек границ (Mt), с подставленными в такие формулы значениями и итоговые (вычисленные) значения Mt, м | Описание закрепления точки |
|                                      | содержатся в Едином государственном реестре недвижимости |            | определены в результате выполнения комплексных кадастровых работ |            |                             |  |                            |
|                                      | X  | Y          | X  | Y          |                             |  |                            |
| 1                                    | 2  | 3          | 4  | 5          | 6                           | 7  | 8                          |
| 57                                   | 475682.32  | 1313226.16 | 475681.72  | 1313227.06 | -                           | 0.1  | -                          |
| н15У                                 | -  | -          | 475682.71  | 1313236.03 | -                           | 0.1  | -                          |
| 58                                   | 475683.59  | 1313258.33 | 475683.59  | 1313258.33 | -                           | 0.1  | -                          |
| н16У                                 | -  | -          | 475683.28  | 1313259.28 | -                           | 0.1  | -                          |
| н17У                                 | -  | -          | 475648.81  | 1313267.76 | -                           | 0.1  | -                          |
| 59                                   | 475649.12  | 1313267.62 | 475647.72  | 1313268.08 | -                           | 0.1  | -                          |
| 60                                   | 475643.47  | 1313235.66 | 475643.50  | 1313235.86 | -                           | 0.1  | -                          |
| 57                                   | 475682.32  | 1313226.16 | 475681.72  | 1313227.06 | -                           | 0.1  | -                          |

### 2. Сведения о частях границ уточняемого земельного участка с кадастровым номером 16:50:150413:81 :

| Обозначение части границ |       | Горизонтальное проложение (S), м | Описание прохождения части границ | Сведения о согласовании местоположения границ (согласовано/спорное) |
|--------------------------|-------|----------------------------------|-----------------------------------|---|
| от т.                    | до т. |                                  |                                   |   |
| 1                        | 2     | 3                                | 4                                 | 5   |
| 57                       | н15У  | 9.02                             | -                                 | -   |
| н15У                     | 58    | 22.32                            | -                                 | -   |
| 58                       | н16У  | 1.00                             | -                                 | -   |
| н16У                     | н17У  | 35.50                            | -                                 | -   |
| н17У                     | 59    | 1.14                             | -                                 | -   |
| 59                       | 60    | 32.50                            | -                                 | -   |
| 60                       | 57    | 39.22                            | -                                 | -   |

### 3. Сведения о характеристиках уточняемого земельного участка с кадастровым номером 16:50:150413:81 :

| № п/п | Наименование характеристики   | Значение характеристики |
|-------|---|-------------------------|
| 1     | 2   | 3                       |
| 1.    | Сведения об адресе земельного участка   | -                       |
| 1.1.  | Сведения об ином месте нахождения земельного участка, не являющегося объектом адресации, в структурированном виде       | -                       |
| 1.2.  | Дополнительные сведения о месте нахождения земельного участка   | -                       |
| 2.    | Площадь земельного участка ± величина погрешности определения (вычисления) площади ( $P \pm \Delta P$ ), м <sup>2</sup> | 1226 ± 12               |

| <b>3. Сведения о характеристиках уточняемого земельного участка с кадастровым номером 16:50:150413:81 :</b> |   |   |
|---|---|---|
| <b>№ п/п</b>  | <b>Наименование характеристики</b>  | <b>Значение характеристики</b>                    |
| <b>1</b>  | <b>2</b>  | <b>3</b>  |
| 3.  | Формула, примененная для расчета предельной допустимой погрешности определения площади земельного участка, с подставленными значениями и итоговые (вычисленные) значения ( $\Delta P$ ), м2 | $\Delta P=3.5*Mt*\sqrt{P}=3.5*0,1*\sqrt{1226}=12$ |
| 4.  | Площадь земельного участка согласно сведениям Единого государственного реестра недвижимости (Ркад), м2  | 1208  |
| 5.  | Оценка расхождения Р и Ркад (Р - Ркад), м2  | 18  |
| 6.  | Предельные минимальный и максимальный размеры земельного участка (Рмин и Рмакс), м2   | -<br>-  |
| 7.  | Кадастровый номер или иной государственный учетный номер (инвентарный) объекта недвижимости, расположенного на земельном участке  | 16:50:150408:68                                   |
| 8.  | Вид (виды) разрешенного использования   | Ведение личного подсобного хозяйства              |
| 8.1.  | Дополнительные сведения об использовании земельного участка   | -   |
| 9.  | Сведения о земельных участках (землях общего пользования, территории общего пользования), посредством которых обеспечивается доступ   | Земли общего пользования                          |
| 10.   | Иные сведения   | -   |
| <b>4. Пояснения к сведениям об уточняемом земельном участке с кадастровым номером 16:50:150413:81 :</b>     |   |   |
| 1.  | -   |   |

## Сведения об уточняемых земельных участках, необходимые для исправления реестровых ошибок в сведениях о местоположении их границ

### 1. Сведения о характерных точках границ уточняемого земельного участка с кадастровым номером 16:50:150413:84 :

| Система координат МСК-16, зона 1     |  |            |  |            | Зона № 1                    |  |                            |
|--------------------------------------|--|------------|--|------------|-----------------------------|--|----------------------------|
| Обозначение характерных точек границ | Координаты, м  |            |  |            | Метод определения координат | Формулы, примененные для расчета средней квадратической погрешности определения координат характерных точек границ (Mt), с подставленными в такие формулы значениями и итоговые (вычисленные) значения Mt, м | Описание закрепления точки |
|                                      | содержатся в Едином государственном реестре недвижимости |            | определены в результате выполнения комплексных кадастровых работ |            |                             |  |                            |
|                                      | X  | Y          | X  | Y          |                             |  |                            |
| 1                                    | 2  | 3          | 4  | 5          | 6                           | 7  | 8                          |
| 61                                   | 475740.39  | 1313183.85 | 475740.39  | 1313183.85 | -                           | 0.1  | -                          |
| 62                                   | 475776.12  | 1313174.41 | 475776.12  | 1313174.41 | -                           | 0.1  | -                          |
| 63                                   | 475775.89  | 1313173.54 | 475775.89  | 1313173.54 | -                           | 0.1  | -                          |
| 64                                   | 475786.04  | 1313170.73 | 475786.04  | 1313170.73 | -                           | 0.1  | -                          |
| 65                                   | 475790.73  | 1313189.13 | 475790.73  | 1313189.13 | -                           | 0.1  | -                          |
| 66                                   | 475782.11  | 1313191.58 | 475782.11  | 1313191.58 | -                           | 0.1  | -                          |
| 67                                   | 475744.36  | 1313202.42 | 475744.36  | 1313202.42 | -                           | 0.1  | -                          |
| 68                                   | 475743.16  | 1313196.84 | 475743.16  | 1313196.84 | -                           | 0.1  | -                          |
| 61                                   | 475740.39  | 1313183.85 | 475740.39  | 1313183.85 | -                           | 0.1  | -                          |

### 2. Сведения о частях границ уточняемого земельного участка с кадастровым номером 16:50:150413:84 :

| Обозначение части границ |       | Горизонтальное проложение (S), м | Описание прохождения части границ | Сведения о согласовании местоположения границ (согласовано/спорное) |
|--------------------------|-------|----------------------------------|-----------------------------------|---|
| от т.                    | до т. |                                  |                                   |   |
| 1                        | 2     | 3                                | 4                                 | 5   |
| 61                       | 62    | 36.96                            | -                                 | -   |
| 62                       | 63    | 0.90                             | -                                 | -   |
| 63                       | 64    | 10.53                            | -                                 | -   |
| 64                       | 65    | 18.99                            | -                                 | -   |
| 65                       | 66    | 8.96                             | -                                 | -   |
| 66                       | 67    | 39.28                            | -                                 | -   |
| 67                       | 68    | 5.71                             | -                                 | -   |
| 68                       | 61    | 13.28                            | -                                 | -   |

### 3. Сведения о характеристиках уточняемого земельного участка с кадастровым номером 16:50:150413:84 :

| № п/п | Наименование характеристики   | Значение характеристики |
|-------|---|-------------------------|
| 1     | 2   | 3                       |
| 1.    | Сведения об адресе земельного участка   | -                       |
| 1.1.  | Сведения об ином месте нахождения земельного участка, не являющегося объектом адресации, в структурированном виде | -                       |
| 1.2.  | Дополнительные сведения о месте нахождения земельного участка   | -                       |

| <b>3. Сведения о характеристиках уточняемого земельного участка с кадастровым номером 16:50:150413:84 :</b> |   |   |
|---|---|---|
| <b>№ п/п</b>  | <b>Наименование характеристики</b>  | <b>Значение характеристики</b>                                  |
| <b>1</b>  | <b>2</b>  | <b>3</b>  |
| 2.  | Площадь земельного участка ± величина погрешности определения (вычисления) площади ( $P \pm \Delta P$ ), м2   | 893 ± 10  |
| 3.  | Формула, примененная для расчета предельной допустимой погрешности определения площади земельного участка, с подставленными значениями и итоговые (вычисленные) значения ( $\Delta P$ ), м2 | $\Delta P = 3.5 * M_t * \sqrt{P} = 3.5 * 0,1 * \sqrt{893} = 10$ |
| 4.  | Площадь земельного участка согласно сведениям Единого государственного реестра недвижимости (Ркад), м2  | 893   |
| 5.  | Оценка расхождения P и Ркад (P - Ркад), м2  | -   |
| 6.  | Предельные минимальный и максимальный размеры земельного участка (Рмин и Рмакс), м2   | -<br>-  |
| 7.  | Кадастровый номер или иной государственный учетный номер (инвентарный) объекта недвижимости, расположенного на земельном участке  | 16:50:150415:236  |
| 8.  | Вид (виды) разрешенного использования   | Индивидуальный жилой дом и прилегающая территория               |
| 8.1.  | Дополнительные сведения об использовании земельного участка   | -   |
| 9.  | Сведения о земельных участках (землях общего пользования, территории общего пользования), посредством которых обеспечивается доступ   | Земли общего пользования  |
| 10.   | Иные сведения   | -   |
| <b>4. Пояснения к сведениям об уточняемом земельном участке с кадастровым номером 16:50:150413:84 :</b>     |   |   |
| 1.  | -   |   |

## Сведения об уточняемых земельных участках, необходимые для исправления реестровых ошибок в сведениях о местоположении их границ

**1. Сведения о характерных точках границ уточняемого земельного участка с кадастровым номером 16:50:150413:86 :**

| Система координат МСК-16, зона 1     |  |            |  |            | Зона № 1                    |  |                            |
|--------------------------------------|--|------------|--|------------|-----------------------------|--|----------------------------|
| Обозначение характерных точек границ | Координаты, м  |            |  |            | Метод определения координат | Формулы, примененные для расчета средней квадратической погрешности определения координат характерных точек границ (Mt), с подставленными в такие формулы значениями и итоговые (вычисленные) значения Mt, м | Описание закрепления точки |
|                                      | содержатся в Едином государственном реестре недвижимости |            | определены в результате выполнения комплексных кадастровых работ |            |                             |  |                            |
|                                      | X  | Y          | X  | Y          |                             |  |                            |
| 1                                    | 2  | 3          | 4  | 5          | 6                           | 7  | 8                          |
| 69                                   | 475816.76  | 1313165.79 | 475816.76  | 1313165.79 | -                           | 0.10   | -                          |
| н18У                                 | -  | -          | 475803.20  | 1313169.29 | -                           | 0.10   | -                          |
| н19У                                 | -  | -          | 475799.71  | 1313170.18 | -                           | 0.10   | -                          |
| н20У                                 | -  | -          | 475797.78  | 1313170.68 | -                           | 0.10   | -                          |
| 70                                   | 475795.84  | 1313171.19 | 475795.84  | 1313171.19 | -                           | 0.10   | -                          |
| 77                                   | -  | -          | 475792.87  | 1313148.79 | -                           | 0.10   | -                          |
| 71                                   | 475792.90  | 1313149.04 | -  | -          | -                           | 0.10   | -                          |
| 72                                   | 475803.25  | 1313147.00 | -  | -          | -                           | 0.10   | -                          |
| 73                                   | 475814.66  | 1313144.11 | -  | -          | -                           | 0.10   | -                          |
| 76                                   | -  | -          | 475838.55  | 1313137.20 | -                           | 0.10   | -                          |
| 74                                   | 475839.38  | 1313139.38 | -  | -          | -                           | 0.10   | -                          |
| 75                                   | 475843.29  | 1313158.94 | 475843.29  | 1313158.94 | -                           | 0.10   | -                          |
| 69                                   | 475816.76  | 1313165.79 | 475816.76  | 1313165.79 | -                           | 0.10   | -                          |

**2. Сведения о частях границ уточняемого земельного участка с кадастровым номером 16:50:150413:86 :**

| Обозначение части границ |       | Горизонтальное проложение (S), м | Описание прохождения части границ | Сведения о согласовании местоположения границ (согласовано/спорное) |
|--------------------------|-------|----------------------------------|-----------------------------------|---|
| от т.                    | до т. |                                  |                                   |   |
| 1                        | 2     | 3                                | 4                                 | 5   |
| 69                       | н18У  | 14.00                            | -                                 | -   |
| н18У                     | н19У  | 3.60                             | -                                 | -   |
| н19У                     | н20У  | 1.99                             | -                                 | -   |
| н20У                     | 70    | 2.01                             | -                                 | -   |
| 70                       | 77    | 22.60                            | -                                 | -   |
| 77                       | 76    | 47.13                            | -                                 | -   |
| 76                       | 75    | 22.25                            | -                                 | -   |
| 75                       | 69    | 27.40                            | -                                 | -   |

| <b>3. Сведения о характеристиках уточняемого земельного участка с кадастровым номером 16:50:150413:86 :</b> |   |  |
|---|---|--|
| <b>№ п/п</b>  | <b>Наименование характеристики</b>  | <b>Значение характеристики</b>                                   |
| <b>1</b>  | <b>2</b>  | <b>3</b>   |
| 1.  | Сведения об адресе земельного участка   | -  |
| 1.1.  | Сведения об ином месте нахождения земельного участка, не являющегося объектом адресации, в структурированном виде   | -  |
| 1.2.  | Дополнительные сведения о месте нахождения земельного участка   | -  |
| 2.  | Площадь земельного участка ± величина погрешности определения (вычисления) площади ( $P \pm \Delta P$ ), м2   | 1074 ± 11  |
| 3.  | Формула, примененная для расчета предельной допустимой погрешности определения площади земельного участка, с подставленными значениями и итоговые (вычисленные) значения ( $\Delta P$ ), м2 | $\Delta P = 3.5 * M_t * \sqrt{P} = 3.5 * 0,1 * \sqrt{1074} = 11$ |
| 4.  | Площадь земельного участка согласно сведениям Единого государственного реестра недвижимости ( $R_{\text{кад}}$ ), м2  | 1023   |
| 5.  | Оценка расхождения $P$ и $R_{\text{кад}}$ ( $P - R_{\text{кад}}$ ), м2  | 51   |
| 6.  | Предельные минимальный и максимальный размеры земельного участка ( $R_{\text{мин}}$ и $R_{\text{макс}}$ ), м2   | -<br>-   |
| 7.  | Кадастровый номер или иной государственный учетный номер (инвентарный) объекта недвижимости, расположенного на земельном участке  | 16:50:150415:134   |
| 8.  | Вид (виды) разрешенного использования   | Индивидуальный жилой дом   |
| 8.1.  | Дополнительные сведения об использовании земельного участка   | -  |
| 9.  | Сведения о земельных участках (землях общего пользования, территории общего пользования), посредством которых обеспечивается доступ   | Земли общего пользования   |
| 10.   | Иные сведения   | -  |
| <b>4. Пояснения к сведениям об уточняемом земельном участке с кадастровым номером 16:50:150413:86 :</b>     |   |  |
| 1.  | -   |  |

**Сведения об уточняемых земельных участках, необходимые для исправления реестровых ошибок в сведениях о местоположении их границ**

**1. Сведения о характерных точках границ уточняемого земельного участка с кадастровым номером 16:50:150413:87 :**

| Система координат МСК-16, зона 1     |  |            |  |            | Зона № 1                    |  |                            |
|--------------------------------------|--|------------|--|------------|-----------------------------|--|----------------------------|
| Обозначение характерных точек границ | Координаты, м  |            |  |            | Метод определения координат | Формулы, примененные для расчета средней квадратической погрешности определения координат характерных точек границ (Mt), с подставленными в такие формулы значениями и итоговые (вычисленные) значения Mt, м | Описание закрепления точки |
|                                      | содержатся в Едином государственном реестре недвижимости |            | определены в результате выполнения комплексных кадастровых работ |            |                             |  |                            |
|                                      | X  | Y          | X  | Y          |                             |  |                            |
| 1                                    | 2  | 3          | 4  | 5          | 6                           | 7  | 8                          |
| 76                                   | 475838.55  | 1313137.20 | 475838.55  | 1313137.20 | -                           | 0.1  | Временный межевой знак     |
| 77                                   | 475792.87  | 1313148.79 | 475792.87  | 1313148.79 | -                           | 0.1  | Временный межевой знак     |
| 78                                   | 475791.15  | 1313134.85 | 475791.44  | 1313134.55 | -                           | 0.1  | Временный межевой знак     |
| н21У                                 | -  | -          | 475791.84  | 1313134.46 | -                           | 0.1  | Временный межевой знак     |
| 79                                   | 475807.98  | 1313131.03 | -  | -          | -                           | 0.1  | Временный межевой знак     |
| н22У                                 | -  | -          | 475811.98  | 1313130.16 | -                           | 0.1  | Временный межевой знак     |
| н23У                                 | -  | -          | 475833.96  | 1313125.47 | -                           | 0.1  | Временный межевой знак     |
| 80                                   | 475835.43  | 1313125.19 | 475835.43  | 1313125.19 | -                           | 0.1  | Временный межевой знак     |
| 76                                   | 475838.55  | 1313137.20 | 475838.55  | 1313137.20 | -                           | 0.1  | Временный межевой знак     |

**2. Сведения о частях границ уточняемого земельного участка с кадастровым номером 16:50:150413:87 :**

| Обозначение части границ |       | Горизонтальное проложение (S), м | Описание прохождения части границ | Сведения о согласовании местоположения границ (согласовано/спорное) |
|--------------------------|-------|----------------------------------|-----------------------------------|---|
| от т.                    | до т. |                                  |                                   |   |
| 1                        | 2     | 3                                | 4                                 | 5   |
| 76                       | 77    | 47.13                            | -                                 | -   |
| 77                       | 78    | 14.31                            | -                                 | -   |
| 78                       | н21У  | 0.41                             | -                                 | -   |
| н21У                     | н22У  | 20.59                            | -                                 | -   |
| н22У                     | н23У  | 22.47                            | -                                 | -   |
| н23У                     | 80    | 1.50                             | -                                 | -   |
| 80                       | 76    | 12.41                            | -                                 | -   |

| <b>3. Сведения о характеристиках уточняемого земельного участка с кадастровым номером 16:50:150413:87 :</b> |   |  |
|---|---|--|
| <b>№ п/п</b>  | <b>Наименование характеристики</b>  | <b>Значение характеристики</b>                                 |
| <b>1</b>  | <b>2</b>  | <b>3</b>   |
| 1.  | Сведения об адресе земельного участка   | -  |
| 1.1.  | Сведения об ином месте нахождения земельного участка, не являющегося объектом адресации, в структурированном виде   | -  |
| 1.2.  | Дополнительные сведения о месте нахождения земельного участка   | -  |
| 2.  | Площадь земельного участка ± величина погрешности определения (вычисления) площади ( $P \pm \Delta P$ ), м <sup>2</sup>   | 613 ± 9  |
| 3.  | Формула, примененная для расчета предельной допустимой погрешности определения площади земельного участка, с подставленными значениями и итоговые (вычисленные) значения ( $\Delta P$ ), м <sup>2</sup> | $\Delta P = 3.5 * M_t * \sqrt{P} = 3.5 * 0,1 * \sqrt{613} = 9$ |
| 4.  | Площадь земельного участка согласно сведениям Единого государственного реестра недвижимости ( $R_{\text{кад}}$ ), м <sup>2</sup>  | 613  |
| 5.  | Оценка расхождения $P$ и $R_{\text{кад}}$ ( $P - R_{\text{кад}}$ ), м <sup>2</sup>  | -  |
| 6.  | Предельные минимальный и максимальный размеры земельного участка ( $R_{\text{мин}}$ и $R_{\text{макс}}$ ), м <sup>2</sup>   | -<br>-   |
| 7.  | Кадастровый номер или иной государственный учетный номер (инвентарный) объекта недвижимости, расположенного на земельном участке  | 16:50:150413:209   |
| 8.  | Вид (виды) разрешенного использования   | ведение личного подсобного хозяйства                           |
| 8.1.  | Дополнительные сведения об использовании земельного участка   | -  |
| 9.  | Сведения о земельных участках (землях общего пользования, территории общего пользования), посредством которых обеспечивается доступ   | Земли общего пользования                                       |
| 10.   | Иные сведения   | -  |
| <b>4. Пояснения к сведениям об уточняемом земельном участке с кадастровым номером 16:50:150413:87 :</b>     |   |  |
| 1.  | -   |  |

## Сведения об уточняемых земельных участках, необходимые для исправления реестровых ошибок в сведениях о местоположении их границ

### 1. Сведения о характерных точках границ уточняемого земельного участка с кадастровым номером 16:50:150413:90 :

| Система координат МСК-16, зона 1     |  |            |  |            | Зона № 1                    |  |                            |
|--------------------------------------|--|------------|--|------------|-----------------------------|--|----------------------------|
| Обозначение характерных точек границ | Координаты, м  |            |  |            | Метод определения координат | Формулы, примененные для расчета средней квадратической погрешности определения координат характерных точек границ (Mt), с подставленными в такие формулы значениями и итоговые (вычисленные) значения Mt, м | Описание закрепления точки |
|                                      | содержатся в Едином государственном реестре недвижимости |            | определены в результате выполнения комплексных кадастровых работ |            |                             |  |                            |
|                                      | X  | Y          | X  | Y          |                             |  |                            |
| 1                                    | 2  | 3          | 4  | 5          | 6                           | 7  | 8                          |
| 81                                   | 475765.70  | 1313176.38 | 475765.31  | 1313176.97 | -                           | 0.10   | -                          |
| 82                                   | 475757.71  | 1313178.64 | 475757.57  | 1313179.31 | -                           | 0.10   | -                          |
| 61                                   | -  | -          | 475740.39  | 1313183.85 | -                           | 0.10   | -                          |
| 83                                   | 475735.82  | 1313184.76 | 475735.82  | 1313184.76 | -                           | 0.10   | -                          |
| 84                                   | 475724.72  | 1313186.99 | 475724.72  | 1313186.99 | -                           | 0.10   | -                          |
| н24У                                 | -  | -          | 475723.69  | 1313161.39 | -                           | 0.10   | -                          |
| 85                                   | 475723.35  | 1313161.47 | -  | -          | -                           | 0.10   | -                          |
| н25У                                 | -  | -          | 475753.31  | 1313154.51 | -                           | 0.10   | -                          |
| 86                                   | 475753.62  | 1313154.60 | -  | -          | -                           | 0.10   | -                          |
| 87                                   | 475756.43  | 1313167.61 | 475755.42  | 1313167.49 | -                           | 0.10   | -                          |
| 88                                   | 475763.76  | 1313166.00 | 475763.17  | 1313165.89 | -                           | 0.10   | -                          |
| 81                                   | 475765.70  | 1313176.38 | 475765.31  | 1313176.97 | -                           | 0.10   | -                          |

### 2. Сведения о частях границ уточняемого земельного участка с кадастровым номером 16:50:150413:90 :

| Обозначение части границ |       | Горизонтальное проложение (S), м | Описание прохождения части границ | Сведения о согласовании местоположения границ (согласовано/спорное) |
|--------------------------|-------|----------------------------------|-----------------------------------|---|
| от т.                    | до т. |                                  |                                   |   |
| 1                        | 2     | 3                                | 4                                 | 5   |
| 81                       | 82    | 8.09                             | -                                 | -   |
| 82                       | 61    | 17.77                            | -                                 | -   |
| 61                       | 83    | 4.66                             | -                                 | -   |
| 83                       | 84    | 11.32                            | -                                 | -   |
| 84                       | н24У  | 25.62                            | -                                 | -   |
| н24У                     | н25У  | 30.41                            | -                                 | -   |
| н25У                     | 87    | 13.15                            | -                                 | -   |
| 87                       | 88    | 7.91                             | -                                 | -   |
| 88                       | 81    | 11.28                            | -                                 | -   |

| <b>3. Сведения о характеристиках уточняемого земельного участка с кадастровым номером 16:50:150413:90 :</b> |   |   |
|---|---|---|
| <b>№ п/п</b>  | <b>Наименование характеристики</b>  | <b>Значение характеристики</b>                                  |
| <b>1</b>  | <b>2</b>  | <b>3</b>  |
| 1.  | Сведения об адресе земельного участка   | -   |
| 1.1.  | Сведения об ином месте нахождения земельного участка, не являющегося объектом адресации, в структурированном виде   | -   |
| 1.2.  | Дополнительные сведения о месте нахождения земельного участка   | -   |
| 2.  | Площадь земельного участка ± величина погрешности определения (вычисления) площади ( $P \pm \Delta P$ ), м2   | 906 ± 11  |
| 3.  | Формула, примененная для расчета предельной допустимой погрешности определения площади земельного участка, с подставленными значениями и итоговые (вычисленные) значения ( $\Delta P$ ), м2 | $\Delta P = 3.5 * M_t * \sqrt{P} = 3.5 * 0,1 * \sqrt{906} = 11$ |
| 4.  | Площадь земельного участка согласно сведениям Единого государственного реестра недвижимости ( $R_{\text{кад}}$ ), м2  | 906   |
| 5.  | Оценка расхождения $P$ и $R_{\text{кад}}$ ( $P - R_{\text{кад}}$ ), м2  | -   |
| 6.  | Предельные минимальный и максимальный размеры земельного участка ( $R_{\text{мин}}$ и $R_{\text{макс}}$ ), м2   | -<br>-  |
| 7.  | Кадастровый номер или иной государственный учетный номер (инвентарный) объекта недвижимости, расположенного на земельном участке  | 16:50:150413:338  |
| 8.  | Вид (виды) разрешенного использования   | Ведение личного подсобного хозяйства                            |
| 8.1.  | Дополнительные сведения об использовании земельного участка   | -   |
| 9.  | Сведения о земельных участках (землях общего пользования, территории общего пользования), посредством которых обеспечивается доступ   | Земли общего пользования  |
| 10.   | Иные сведения   | -   |
| <b>4. Пояснения к сведениям об уточняемом земельном участке с кадастровым номером 16:50:150413:90 :</b>     |   |   |
| 1.  | -   |   |

## Сведения об уточняемых земельных участках, необходимые для исправления реестровых ошибок в сведениях о местоположении их границ

### 1. Сведения о характерных точках границ уточняемого земельного участка с кадастровым номером 16:50:150413:91 :

| Система координат МСК-16, зона 1     |  |            |  |            | Зона № 1                    |  |                            |
|--------------------------------------|--|------------|--|------------|-----------------------------|--|----------------------------|
| Обозначение характерных точек границ | Координаты, м  |            |  |            | Метод определения координат | Формулы, примененные для расчета средней квадратической погрешности определения координат характерных точек границ (Mt), с подставленными в такие формулы значениями и итоговые (вычисленные) значения Mt, м | Описание закрепления точки |
|                                      | содержатся в Едином государственном реестре недвижимости |            | определены в результате выполнения комплексных кадастровых работ |            |                             |  |                            |
|                                      | X  | Y          | X  | Y          |                             |  |                            |
| 1                                    | 2  | 3          | 4  | 5          | 6                           | 7  | 8                          |
| 90                                   | -  | -          | 475668.76  | 1313137.96 | -                           | 0.10   | -                          |
| 89                                   | 475658.59  | 1313161.74 | -  | -          | -                           | 0.10   | -                          |
| 272                                  | -  | -          | 475697.67  | 1313139.28 | -                           | 0.10   | -                          |
| 90                                   | 475668.76  | 1313137.96 | -  | -          | -                           | 0.10   | -                          |
| н26У                                 | -  | -          | 475725.37  | 1313140.58 | -                           | 0.10   | -                          |
| н24У                                 | -  | -          | 475723.69  | 1313161.39 | -                           | 0.10   | -                          |
| 91                                   | 475725.67  | 1313140.59 | -  | -          | -                           | 0.10   | -                          |
| 17                                   | -  | -          | 475718.29  | 1313161.58 | -                           | 0.10   | -                          |
| 85                                   | 475723.35  | 1313161.47 | -  | -          | -                           | 0.10   | -                          |
| н5У                                  | -  | -          | 475678.40  | 1313163.76 | -                           | 0.10   | -                          |
| 17                                   | 475718.29  | 1313161.58 | -  | -          | -                           | 0.10   | -                          |
| н4У                                  | -  | -          | 475658.40  | 1313162.96 | -                           | 0.10   | -                          |
| 90                                   | -  | -          | 475668.76  | 1313137.96 | -                           | 0.10   | -                          |

### 2. Сведения о частях границ уточняемого земельного участка с кадастровым номером 16:50:150413:91 :

| Обозначение части границ |       | Горизонтальное проложение (S), м | Описание прохождения части границ | Сведения о согласовании местоположения границ (согласовано/спорное) |
|--------------------------|-------|----------------------------------|-----------------------------------|---|
| от т.                    | до т. |                                  |                                   |   |
| 1                        | 2     | 3                                | 4                                 | 5   |
| 90                       | 272   | 28.94                            | -                                 | -   |
| 272                      | н26У  | 27.73                            | -                                 | -   |
| н26У                     | н24У  | 20.88                            | -                                 | -   |
| н24У                     | 17    | 5.40                             | -                                 | -   |
| 17                       | н5У   | 39.95                            | -                                 | -   |
| н5У                      | н4У   | 20.02                            | -                                 | -   |
| н4У                      | 90    | 27.06                            | -                                 | -   |

### 3. Сведения о характеристиках уточняемого земельного участка с кадастровым номером 16:50:150413:91 :

| № п/п | Наименование характеристики           | Значение характеристики |
|-------|---------------------------------------|-------------------------|
| 1     | 2                                     | 3                       |
| 1.    | Сведения об адресе земельного участка | -                       |

| <b>3. Сведения о характеристиках уточняемого земельного участка с кадастровым номером 16:50:150413:91 :</b> |   |  |
|---|---|--|
| <b>№ п/п</b>  | <b>Наименование характеристики</b>  | <b>Значение характеристики</b>                                   |
| <b>1</b>  | <b>2</b>  | <b>3</b>   |
| 1.1.  | Сведения об ином месте нахождения земельного участка, не являющегося объектом адресации, в структурированном виде   | -  |
| 1.2.  | Дополнительные сведения о месте нахождения земельного участка   | -  |
| 2.  | Площадь земельного участка ± величина погрешности определения (вычисления) площади ( $P \pm \Delta P$ ), м <sup>2</sup>   | 1439 ± 13  |
| 3.  | Формула, примененная для расчета предельной допустимой погрешности определения площади земельного участка, с подставленными значениями и итоговые (вычисленные) значения ( $\Delta P$ ), м <sup>2</sup> | $\Delta P = 3.5 * M_t * \sqrt{P} = 3.5 * 0,1 * \sqrt{1439} = 13$ |
| 4.  | Площадь земельного участка согласно сведениям Единого государственного реестра недвижимости ( $R_{кад}$ ), м <sup>2</sup>   | 1368   |
| 5.  | Оценка расхождения $P$ и $R_{кад}$ ( $P - R_{кад}$ ), м <sup>2</sup>  | 71   |
| 6.  | Предельные минимальный и максимальный размеры земельного участка ( $R_{мин}$ и $R_{макс}$ ), м <sup>2</sup>   | -<br>-   |
| 7.  | Кадастровый номер или иной государственный учетный номер (инвентарный) объекта недвижимости, расположенного на земельном участке  | 16:50:150408:124   |
| 8.  | Вид (виды) разрешенного использования   | Ведение личного подсобного хозяйства                             |
| 8.1.  | Дополнительные сведения об использовании земельного участка   | -  |
| 9.  | Сведения о земельных участках (землях общего пользования, территории общего пользования), посредством которых обеспечивается доступ   | Земли общего пользования   |
| 10.   | Иные сведения   | -  |
| <b>4. Пояснения к сведениям об уточняемом земельном участке с кадастровым номером 16:50:150413:91 :</b>     |   |  |
| 1.  | -   |  |

## Сведения об уточняемых земельных участках, необходимые для исправления реестровых ошибок в сведениях о местоположении их границ

### 1. Сведения о характерных точках границ уточняемого земельного участка с кадастровым номером 16:50:150413:102 :

| Система координат МСК-16, зона 1     |  |            |  |            | Зона № 1                    |  |                            |
|--------------------------------------|--|------------|--|------------|-----------------------------|--|----------------------------|
| Обозначение характерных точек границ | Координаты, м  |            |  |            | Метод определения координат | Формулы, примененные для расчета средней квадратической погрешности определения координат характерных точек границ (Mt), с подставленными в такие формулы значениями и итоговые (вычисленные) значения Mt, м | Описание закрепления точки |
|                                      | содержатся в Едином государственном реестре недвижимости |            | определены в результате выполнения комплексных кадастровых работ |            |                             |  |                            |
|                                      | X  | Y          | X  | Y          |                             |  |                            |
| 1                                    | 2  | 3          | 4  | 5          | 6                           | 7  | 8                          |
| 92                                   | 475762.79  | 1313057.23 | 475762.79  | 1313057.23 | -                           | 0.1  | Временный межевой знак     |
| 93                                   | 475761.50  | 1313060.22 | 475761.50  | 1313060.22 | -                           | 0.1  | Временный межевой знак     |
| 343                                  | -  | -          | 475759.53  | 1313062.56 | -                           | 0.1  | Временный межевой знак     |
| 94                                   | 475757.47  | 1313065.01 | 475757.47  | 1313065.01 | -                           | 0.1  | Временный межевой знак     |
| 95                                   | 475730.25  | 1313054.02 | 475730.25  | 1313054.02 | -                           | 0.1  | Временный межевой знак     |
| 96                                   | 475733.37  | 1313045.36 | 475733.37  | 1313045.36 | -                           | 0.1  | Временный межевой знак     |
| 342                                  | -  | -          | 475762.50  | 1313057.11 | -                           | 0.1  | Временный межевой знак     |
| 92                                   | 475762.79  | 1313057.23 | 475762.79  | 1313057.23 | -                           | 0.1  | Временный межевой знак     |

### 2. Сведения о частях границ уточняемого земельного участка с кадастровым номером 16:50:150413:102 :

| Обозначение части границ |       | Горизонтальное проложение (S), м | Описание прохождения части границ | Сведения о согласовании местоположения границ (согласовано/спорное) |
|--------------------------|-------|----------------------------------|-----------------------------------|---|
| от т.                    | до т. |                                  |                                   |   |
| 1                        | 2     | 3                                | 4                                 | 5   |
| 92                       | 93    | 3.26                             | -                                 | -   |
| 93                       | 343   | 3.06                             | -                                 | -   |
| 343                      | 94    | 3.20                             | -                                 | -   |
| 94                       | 95    | 29.35                            | -                                 | -   |
| 95                       | 96    | 9.20                             | -                                 | -   |
| 96                       | 342   | 31.41                            | -                                 | -   |
| 342                      | 92    | 0.31                             | -                                 | -   |

| <b>3. Сведения о характеристиках уточняемого земельного участка с кадастровым номером 16:50:150413:102 :</b> |   |   |
|--|---|---|
| <b>№ п/п</b>   | <b>Наименование характеристики</b>  | <b>Значение характеристики</b>  |
| <b>1</b>   | <b>2</b>  | <b>3</b>  |
| 1.   | Сведения об адресе земельного участка   | -   |
| 1.1.   | Сведения об ином месте нахождения земельного участка, не являющегося объектом адресации, в структурированном виде   | -   |
| 1.2.   | Дополнительные сведения о месте нахождения земельного участка   | -   |
| 2.   | Площадь земельного участка ± величина погрешности определения (вычисления) площади ( $P \pm \Delta P$ ), м2   | 284 ± 6   |
| 3.   | Формула, примененная для расчета предельной допустимой погрешности определения площади земельного участка, с подставленными значениями и итоговые (вычисленные) значения ( $\Delta P$ ), м2 | $\Delta P = 3.5 * M_t * \sqrt{P} = 3.5 * 0,1 * \sqrt{284} = 6$                          |
| 4.   | Площадь земельного участка согласно сведениям Единого государственного реестра недвижимости ( $R_{кад}$ ), м2   | 284   |
| 5.   | Оценка расхождения $P$ и $R_{кад}$ ( $P - R_{кад}$ ), м2  | -   |
| 6.   | Предельные минимальный и максимальный размеры земельного участка ( $R_{мин}$ и $R_{макс}$ ), м2   | -<br>-  |
| 7.   | Кадастровый номер или иной государственный учетный номер (инвентарный) объекта недвижимости, расположенного на земельном участке  | -   |
| 8.   | Вид (виды) разрешенного использования   | Под благоустройство территории, прилегающей к земельному участку по ул.Строителей, д.24 |
| 8.1.   | Дополнительные сведения об использовании земельного участка   | -   |
| 9.   | Сведения о земельных участках (землях общего пользования, территории общего пользования), посредством которых обеспечивается доступ   | Земли общего пользования  |
| 10.  | Иные сведения   | -   |
| <b>4. Пояснения к сведениям об уточняемом земельном участке с кадастровым номером 16:50:150413:102 :</b>     |   |   |
| 1.   | -   |   |

## Сведения об уточняемых земельных участках, необходимые для исправления реестровых ошибок в сведениях о местоположении их границ

**1. Сведения о характерных точках границ уточняемого земельного участка с кадастровым номером 16:50:150413:127 :**

**Система координат МСК-16, зона 1**

**Зона № 1**

| Обозначение характерных точек границ | Координаты, м  |            |  |            | Метод определения координат | Формулы, примененные для расчета средней квадратической погрешности определения координат характерных точек границ (Mt), с подставленными в такие формулы значениями и итоговые (вычисленные) значения Mt, м | Описание закрепления точки |
|--------------------------------------|--|------------|--|------------|-----------------------------|--|----------------------------|
|                                      | содержатся в Едином государственном реестре недвижимости |            | определены в результате выполнения комплексных кадастровых работ |            |                             |  |                            |
|                                      | X  | Y          | X  | Y          |                             |  |                            |
| 1                                    | 2  | 3          | 4  | 5          | 6                           | 7  | 8                          |
| 106                                  | -  | -          | 475799.18  | 1312870.99 | -                           | -  | -                          |
| 105                                  | 475831.55  | 1312883.35 | -  | -          | -                           | -  | -                          |
| 106                                  | 475799.18  | 1312870.99 | -  | -          | -                           | -  | -                          |
| 107                                  | 475800.88  | 1312865.41 | -  | -          | -                           | -  | -                          |
| 108                                  | 475800.17  | 1312864.25 | -  | -          | -                           | -  | -                          |
| 109                                  | 475803.42  | 1312855.46 | -  | -          | -                           | -  | -                          |
| 110                                  | 475804.05  | 1312855.69 | -  | -          | -                           | -  | -                          |
| 111                                  | 475806.02  | 1312850.27 | -  | -          | -                           | -  | -                          |
| 112                                  | 475831.19  | 1312859.50 | -  | -          | -                           | -  | -                          |
| 107                                  | -  | -          | 475800.88  | 1312865.41 | -                           | -  | -                          |
| 113                                  | 475833.93  | 1312860.96 | -  | -          | -                           | -  | -                          |
| 108                                  | -  | -          | 475800.17  | 1312864.25 | -                           | -  | -                          |
| 114                                  | 475835.75  | 1312863.48 | -  | -          | -                           | -  | -                          |
| 109                                  | -  | -          | 475803.42  | 1312855.46 | -                           | -  | -                          |
| 115                                  | 475836.63  | 1312865.44 | -  | -          | -                           | -  | -                          |
| 110                                  | -  | -          | 475804.05  | 1312855.69 | -                           | -  | -                          |
| 116                                  | 475836.89  | 1312867.72 | -  | -          | -                           | -  | -                          |
| 111                                  | -  | -          | 475806.02  | 1312850.27 | -                           | -  | -                          |
| н30У                                 | -  | -          | 475806.83  | 1312850.56 | -                           | -  | -                          |
| 112                                  | -  | -          | 475831.19  | 1312859.50 | -                           | -  | -                          |
| 113                                  | -  | -          | 475833.93  | 1312860.96 | -                           | -  | -                          |
| 114                                  | -  | -          | 475835.75  | 1312863.48 | -                           | -  | -                          |
| 115                                  | -  | -          | 475836.63  | 1312865.44 | -                           | -  | -                          |
| 116                                  | -  | -          | 475836.89  | 1312867.72 | -                           | -  | -                          |
| 105                                  | -  | -          | 475831.55  | 1312883.35 | -                           | -  | -                          |
| н31У                                 | -  | -          | 475815.43  | 1312877.19 | -                           | -  | -                          |
| 106                                  | -  | -          | 475799.18  | 1312870.99 | -                           | -  | -                          |

| <b>2. Сведения о частях границ уточняемого земельного участка с кадастровым номером 16:50:150413:127 :</b> |       |                                  |                                   |   |
|--|-------|----------------------------------|-----------------------------------|---|
| Обозначение части границ   |       | Горизонтальное проложение (S), м | Описание прохождения части границ | Сведения о согласовании местоположения границ (согласовано/спорное) |
| от т.  | до т. |                                  |                                   |   |
| 1  | 2     | 3                                | 4                                 | 5   |
| 106  | 107   | 5.83                             | -                                 | -   |
| 107  | 108   | 1.36                             | -                                 | -   |
| 108  | 109   | 9.37                             | -                                 | -   |
| 109  | 110   | 0.67                             | -                                 | -   |
| 110  | 111   | 5.77                             | -                                 | -   |
| 111  | н30У  | 0.86                             | -                                 | -   |
| н30У   | 112   | 25.95                            | -                                 | -   |
| 112  | 113   | 3.10                             | -                                 | -   |
| 113  | 114   | 3.11                             | -                                 | -   |
| 114  | 115   | 2.15                             | -                                 | -   |
| 115  | 116   | 2.29                             | -                                 | -   |
| 116  | 105   | 16.52                            | -                                 | -   |
| 105  | н31У  | 17.26                            | -                                 | -   |
| н31У   | 106   | 17.39                            | -                                 | -   |

| <b>3. Сведения о характеристиках уточняемого земельного участка с кадастровым номером 16:50:150413:127 :</b> |   |   |
|--|---|---|
| № п/п  | Наименование характеристики   | Значение характеристики   |
| 1  | 2   | 3   |
| 1.   | Сведения об адресе земельного участка   | -   |
| 1.1.   | Сведения об ином месте нахождения земельного участка, не являющегося объектом адресации, в структурированном виде   | -   |
| 1.2.   | Дополнительные сведения о месте нахождения земельного участка   | -   |
| 2.   | Площадь земельного участка ± величина погрешности определения (вычисления) площади ( $P \pm \Delta P$ ), м <sup>2</sup>   | 764 ± 10  |
| 3.   | Формула, примененная для расчета предельной допустимой погрешности определения площади земельного участка, с подставленными значениями и итоговые (вычисленные) значения ( $\Delta P$ ), м <sup>2</sup> | $\Delta P = 3.5 * M_t * \sqrt{P} = 3.5 * 0,1 * \sqrt{764} = 10$ |
| 4.   | Площадь земельного участка согласно сведениям Единого государственного реестра недвижимости (Ркад), м <sup>2</sup>  | 764   |
| 5.   | Оценка расхождения Р и Ркад (Р - Ркад), м <sup>2</sup>  | -   |
| 6.   | Предельные минимальный и максимальный размеры земельного участка (Рмин и Рмакс), м <sup>2</sup>   | -<br>-  |
| 7.   | Кадастровый номер или иной государственный учетный номер (инвентарный) объекта недвижимости, расположенного на земельном участке  | 16:50:150413:742  |
| 8.   | Вид (виды) разрешенного использования   | Ведение личного подсобного хозяйства                            |
| 8.1.   | Дополнительные сведения об использовании земельного участка   | -   |
| 9.   | Сведения о земельных участках (землях общего пользования, территории общего пользования), посредством которых обеспечивается доступ   | Земли общего пользования  |
| 10.  | Иные сведения   | -   |

**4. Пояснения к сведениям об уточняемом земельном участке с кадастровым номером 16:50:150413:127 :**

1.

-

## Сведения об уточняемых земельных участках, необходимые для исправления реестровых ошибок в сведениях о местоположении их границ

**1. Сведения о характерных точках границ уточняемого земельного участка с кадастровым номером 16:50:150413:135 :**

| Система координат МСК-16, зона 1     |  |            |  |            | Зона № 1                    |  |                            |
|--------------------------------------|--|------------|--|------------|-----------------------------|--|----------------------------|
| Обозначение характерных точек границ | Координаты, м  |            |  |            | Метод определения координат | Формулы, примененные для расчета средней квадратической погрешности определения координат характерных точек границ (Mt), с подставленными в такие формулы значениями и итоговые (вычисленные) значения Mt, м | Описание закрепления точки |
|                                      | содержатся в Едином государственном реестре недвижимости |            | определены в результате выполнения комплексных кадастровых работ |            |                             |  |                            |
|                                      | X  | Y          | X  | Y          |                             |  |                            |
| 1                                    | 2  | 3          | 4  | 5          | 6                           | 7  | 8                          |
| 131                                  | 475704.56  | 1313041.10 | 475704.56  | 1313041.10 | -                           | 0.10   | Закрепление отсутствует    |
| н35У                                 | -  | -          | 475696.52  | 1313039.39 | -                           | 0.10   | Закрепление отсутствует    |
| 132                                  | 475694.06  | 1313038.81 | -  | -          | -                           | 0.10   | -                          |
| н36У                                 | -  | -          | 475691.83  | 1313039.56 | -                           | 0.10   | -                          |
| н37У                                 | -  | -          | 475678.82  | 1313043.94 | -                           | 0.10   | -                          |
| 133                                  | 475686.16  | 1313041.22 | -  | -          | -                           | 0.10   | -                          |
| н9У                                  | -  | -          | 475669.31  | 1313047.26 | -                           | 0.20   | Закрепление отсутствует    |
| 134                                  | 475667.62  | 1313047.66 | -  | -          | -                           | 0.20   | Закрепление отсутствует    |
| н8У                                  | -  | -          | 475654.53  | 1313018.13 | -                           | 0.10   | -                          |
| 135                                  | 475654.42  | 1313017.87 | -  | -          | -                           | 0.10   | -                          |
| 127                                  | 475679.46  | 1313008.92 | 475678.34  | 1313009.32 | -                           | 0.10   | -                          |
| 126                                  | 475718.65  | 1312995.90 | 475718.65  | 1312995.90 | -                           | 0.10   | Закрепление отсутствует    |
| н38У                                 | -  | -          | 475718.24  | 1312997.28 | -                           | 0.10   | Закрепление отсутствует    |
| 427                                  | -  | -          | 475711.09  | 1313020.19 | -                           | 0.10   | Закрепление отсутствует    |
| 131                                  | 475704.56  | 1313041.10 | 475704.56  | 1313041.10 | -                           | 0.10   | Закрепление отсутствует    |

**2. Сведения о частях границ уточняемого земельного участка с кадастровым номером 16:50:150413:135 :**

| Обозначение части границ |       | Горизонтальное проложение (S), м | Описание прохождения части границ | Сведения о согласовании местоположения границ (согласовано/спорное) |
|--------------------------|-------|----------------------------------|-----------------------------------|---|
| от т.                    | до т. |                                  |                                   |   |
| 1                        | 2     | 3                                | 4                                 | 5   |
| 131                      | н35У  | 8.22                             | -                                 | -   |
| н35У                     | н36У  | 4.69                             | -                                 | -   |
| н36У                     | н37У  | 13.73                            | -                                 | -   |
| н37У                     | н9У   | 10.07                            | -                                 | -   |
| н9У                      | н8У   | 32.67                            | -                                 | -   |
| н8У                      | 127   | 25.39                            | -                                 | -   |
| 127                      | 126   | 42.49                            | -                                 | -   |

| <b>2. Сведения о частях границ уточняемого земельного участка с кадастровым номером 16:50:150413:135 :</b>   |   |                                  |  |   |
|--|---|----------------------------------|--|---|
| Обозначение части границ   |   | Горизонтальное проложение (S), м | Описание прохождения части границ                                | Сведения о согласовании местоположения границ (согласовано/спорное) |
| от т.  | до т.   |                                  |  |   |
| 1  | 2   | 3                                | 4  | 5   |
| 126  | н38У  | 1.44                             | -  | -   |
| н38У   | 427   | 24.00                            | -  | -   |
| 427  | 131   | 21.91                            | -  | -   |
| <b>3. Сведения о характеристиках уточняемого земельного участка с кадастровым номером 16:50:150413:135 :</b> |   |                                  |  |   |
| № п/п  | Наименование характеристики   |                                  | Значение характеристики  |   |
| 1  | 2   |                                  | 3  |   |
| 1.   | Сведения об адресе земельного участка   |                                  | -  |   |
| 1.1.   | Сведения об ином месте нахождения земельного участка, не являющегося объектом адресации, в структурированном виде   |                                  | -  |   |
| 1.2.   | Дополнительные сведения о месте нахождения земельного участка   |                                  | -  |   |
| 2.   | Площадь земельного участка ± величина погрешности определения (вычисления) площади ( $P \pm \Delta P$ ), м <sup>2</sup>   |                                  | 1798 ± 15  |   |
| 3.   | Формула, примененная для расчета предельной допустимой погрешности определения площади земельного участка, с подставленными значениями и итоговые (вычисленные) значения ( $\Delta P$ ), м <sup>2</sup> |                                  | $\Delta P = 3.5 * M_t * \sqrt{P} = 3.5 * 0,1 * \sqrt{1798} = 15$ |   |
| 4.   | Площадь земельного участка согласно сведениям Единого государственного реестра недвижимости (Р <sub>кад</sub> ), м <sup>2</sup>   |                                  | 1833   |   |
| 5.   | Оценка расхождения Р и Р <sub>кад</sub> (Р - Р <sub>кад</sub> ), м <sup>2</sup>   |                                  | 35   |   |
| 6.   | Предельные минимальный и максимальный размеры земельного участка (Р <sub>мин</sub> и Р <sub>макс</sub> ), м <sup>2</sup>  |                                  | -  |   |
| 7.   | Кадастровый номер или иной государственный учетный номер (инвентарный) объекта недвижимости, расположенного на земельном участке  |                                  | -  |   |
| 8.   | Вид (виды) разрешенного использования   |                                  | Ведение личного подсобного хозяйства                             |   |
| 8.1.   | Дополнительные сведения об использовании земельного участка   |                                  | -  |   |
| 9.   | Сведения о земельных участках (землях общего пользования, территории общего пользования), посредством которых обеспечивается доступ   |                                  | Земли общего пользования   |   |
| 10.  | Иные сведения   |                                  | -  |   |
| <b>4. Пояснения к сведениям об уточняемом земельном участке с кадастровым номером 16:50:150413:135 :</b>     |   |                                  |  |   |
| 1.   | -   |                                  |  |   |

## Сведения об уточняемых земельных участках, необходимые для исправления реестровых ошибок в сведениях о местоположении их границ

### 1. Сведения о характерных точках границ уточняемого земельного участка с кадастровым номером 16:50:150413:137 :

| Система координат МСК-16, зона 1     |  |            |  |            | Зона № 1                    |  |                            |
|--------------------------------------|--|------------|--|------------|-----------------------------|--|----------------------------|
| Обозначение характерных точек границ | Координаты, м  |            |  |            | Метод определения координат | Формулы, примененные для расчета средней квадратической погрешности определения координат характерных точек границ (Mt), с подставленными в такие формулы значениями и итоговые (вычисленные) значения Mt, м | Описание закрепления точки |
|                                      | содержатся в Едином государственном реестре недвижимости |            | определены в результате выполнения комплексных кадастровых работ |            |                             |  |                            |
|                                      | X  | Y          | X  | Y          |                             |  |                            |
| 1                                    | 2  | 3          | 4  | 5          | 6                           | 7  | 8                          |
| н39У                                 | -  | -          | 475687.14  | 1313081.37 | -                           | -  | -                          |
| 144                                  | 475687.05  | 1313081.39 | -  | -          | -                           | -  | -                          |
| 145                                  | 475680.80  | 1313095.81 | 475680.60  | 1313095.73 | -                           | -  | -                          |
| 146                                  | 475668.77  | 1313113.69 | 475668.77  | 1313113.69 | -                           | -  | -                          |
| 147                                  | 475662.39  | 1313120.38 | 475662.39  | 1313120.38 | -                           | -  | -                          |
| 148                                  | 475658.95  | 1313121.79 | 475658.95  | 1313121.79 | -                           | -  | -                          |
| 149                                  | 475655.18  | 1313119.66 | 475655.50  | 1313119.32 | -                           | -  | -                          |
| 150                                  | 475649.37  | 1313105.28 | 475649.37  | 1313105.28 | -                           | -  | -                          |
| 151                                  | 475649.92  | 1313104.31 | 475649.92  | 1313104.31 | -                           | -  | -                          |
| 152                                  | 475648.00  | 1313099.39 | 475648.00  | 1313099.39 | -                           | -  | -                          |
| 153                                  | 475647.20  | 1313099.46 | 475647.20  | 1313099.46 | -                           | -  | -                          |
| 154                                  | 475642.44  | 1313086.73 | 475642.44  | 1313086.73 | -                           | -  | -                          |
| 155                                  | 475671.38  | 1313083.03 | -  | -          | -                           | -  | -                          |
| н40У                                 | -  | -          | 475671.32  | 1313082.66 | -                           | -  | -                          |
| н39У                                 | -  | -          | 475687.14  | 1313081.37 | -                           | -  | -                          |

### 2. Сведения о частях границ уточняемого земельного участка с кадастровым номером 16:50:150413:137 :

| Обозначение части границ |       | Горизонтальное проложение (S), м | Описание прохождения части границ | Сведения о согласовании местоположения границ (согласовано/спорное) |
|--------------------------|-------|----------------------------------|-----------------------------------|---|
| от т.                    | до т. |                                  |                                   |   |
| 1                        | 2     | 3                                | 4                                 | 5   |
| н39У                     | 145   | 15.78                            | -                                 | -   |
| 145                      | 146   | 21.51                            | -                                 | -   |
| 146                      | 147   | 9.24                             | -                                 | -   |
| 147                      | 148   | 3.72                             | -                                 | -   |
| 148                      | 149   | 4.24                             | -                                 | -   |
| 149                      | 150   | 15.32                            | -                                 | -   |
| 150                      | 151   | 1.12                             | -                                 | -   |
| 151                      | 152   | 5.28                             | -                                 | -   |
| 152                      | 153   | 0.80                             | -                                 | -   |
| 153                      | 154   | 13.59                            | -                                 | -   |

| <b>2. Сведения о частях границ уточняемого земельного участка с кадастровым номером 16:50:150413:137 :</b>   |   |                                  |                                   |   |
|--|---|----------------------------------|-----------------------------------|---|
| Обозначение части границ   |   | Горизонтальное проложение (S), м | Описание прохождения части границ | Сведения о согласовании местоположения границ (согласовано/спорное) |
| от т.  | до т.   |                                  |                                   |   |
| 1  | 2   | 3                                | 4                                 | 5   |
| 154  | н40У  | 29.17                            | -                                 | -   |
| н40У   | н39У  | 15.87                            | -                                 | -   |
| <b>3. Сведения о характеристиках уточняемого земельного участка с кадастровым номером 16:50:150413:137 :</b> |   |                                  |                                   |   |
| № п/п  | Наименование характеристики   |                                  |                                   | Значение характеристики   |
| 1  | 2   |                                  |                                   | 3   |
| 1.   | Сведения об адресе земельного участка   |                                  |                                   | -   |
| 1.1.   | Сведения об ином месте нахождения земельного участка, не являющегося объектом адресации, в структурированном виде   |                                  |                                   | -   |
| 1.2.   | Дополнительные сведения о месте нахождения земельного участка   |                                  |                                   | -   |
| 2.   | Площадь земельного участка ± величина погрешности определения (вычисления) площади ( $P \pm \Delta P$ ), м <sup>2</sup>   |                                  |                                   | 1002 ± 11   |
| 3.   | Формула, примененная для расчета предельной допустимой погрешности определения площади земельного участка, с подставленными значениями и итоговые (вычисленные) значения ( $\Delta P$ ), м <sup>2</sup> |                                  |                                   | $\Delta P = 3.5 * M_t * \sqrt{P} = 3.5 * 0,1 * \sqrt{1002} = 11$    |
| 4.   | Площадь земельного участка согласно сведениям Единого государственного реестра недвижимости (Ркад), м <sup>2</sup>  |                                  |                                   | 1002  |
| 5.   | Оценка расхождения P и Ркад (P - Ркад), м <sup>2</sup>  |                                  |                                   | -   |
| 6.   | Предельные минимальный и максимальный размеры земельного участка (Рмин и Рмакс), м <sup>2</sup>   |                                  |                                   | -   |
| 7.   | Кадастровый номер или иной государственный учетный номер (инвентарный) объекта недвижимости, расположенного на земельном участке  |                                  |                                   | 16:50:150413:373  |
| 8.   | Вид (виды) разрешенного использования   |                                  |                                   | для индивидуального жилищного строительства                         |
| 8.1.   | Дополнительные сведения об использовании земельного участка   |                                  |                                   | -   |
| 9.   | Сведения о земельных участках (землях общего пользования, территории общего пользования), посредством которых обеспечивается доступ   |                                  |                                   | Земли общего пользования  |
| 10.  | Иные сведения   |                                  |                                   | -   |
| <b>4. Пояснения к сведениям об уточняемом земельном участке с кадастровым номером 16:50:150413:137 :</b>     |   |                                  |                                   |   |
| 1.   | -   |                                  |                                   |   |

## Сведения об уточняемых земельных участках, необходимые для исправления реестровых ошибок в сведениях о местоположении их границ

### 1. Сведения о характерных точках границ уточняемого земельного участка с кадастровым номером 16:50:150413:138 :

| Система координат МСК-16, зона 1     |  |            |  |            | Зона № 1                    |  |                            |
|--------------------------------------|--|------------|--|------------|-----------------------------|--|----------------------------|
| Обозначение характерных точек границ | Координаты, м  |            |  |            | Метод определения координат | Формулы, примененные для расчета средней квадратической погрешности определения координат характерных точек границ (Mt), с подставленными в такие формулы значениями и итоговые (вычисленные) значения Mt, м | Описание закрепления точки |
|                                      | содержатся в Едином государственном реестре недвижимости |            | определены в результате выполнения комплексных кадастровых работ |            |                             |  |                            |
|                                      | X  | Y          | X  | Y          |                             |  |                            |
| 1                                    | 2  | 3          | 4  | 5          | 6                           | 7  | 8                          |
| 156                                  | 475682.82  | 1313189.12 | 475682.82  | 1313189.12 | -                           | -  | -                          |
| 157                                  | 475683.53  | 1313195.28 | 475683.53  | 1313195.28 | -                           | -  | -                          |
| 158                                  | 475687.29  | 1313220.83 | 475687.29  | 1313220.83 | -                           | -  | -                          |
| 159                                  | 475642.55  | 1313231.13 | 475642.55  | 1313231.13 | -                           | -  | -                          |
| 160                                  | 475639.68  | 1313206.03 | 475639.68  | 1313206.03 | -                           | -  | -                          |
| 161                                  | 475638.58  | 1313195.14 | 475638.58  | 1313195.14 | -                           | -  | -                          |
| 162                                  | 475638.72  | 1313193.56 | 475638.72  | 1313193.56 | -                           | -  | -                          |
| нБУ                                  | -  | -          | 475639.24  | 1313193.46 | -                           | -  | -                          |
| 163                                  | 475639.16  | 1313193.47 | -  | -          | -                           | -  | -                          |
| 20                                   | 475644.19  | 1313192.81 | 475644.19  | 1313192.81 | -                           | -  | -                          |
| 156                                  | 475682.82  | 1313189.12 | 475682.82  | 1313189.12 | -                           | -  | -                          |

### 2. Сведения о частях границ уточняемого земельного участка с кадастровым номером 16:50:150413:138 :

| Обозначение части границ |       | Горизонтальное проложение (S), м | Описание прохождения части границ | Сведения о согласовании местоположения границ (согласовано/спорное) |
|--------------------------|-------|----------------------------------|-----------------------------------|---|
| от т.                    | до т. |                                  |                                   |   |
| 1                        | 2     | 3                                | 4                                 | 5   |
| 156                      | 157   | 6.20                             | -                                 | -   |
| 157                      | 158   | 25.83                            | -                                 | -   |
| 158                      | 159   | 45.91                            | -                                 | -   |
| 159                      | 160   | 25.26                            | -                                 | -   |
| 160                      | 161   | 10.95                            | -                                 | -   |
| 161                      | 162   | 1.59                             | -                                 | -   |
| 162                      | нБУ   | 0.53                             | -                                 | -   |
| нБУ                      | 20    | 4.99                             | -                                 | -   |
| 20                       | 156   | 38.81                            | -                                 | -   |

### 3. Сведения о характеристиках уточняемого земельного участка с кадастровым номером 16:50:150413:138 :

| № п/п | Наименование характеристики           | Значение характеристики |
|-------|---------------------------------------|-------------------------|
| 1     | 2                                     | 3                       |
| 1.    | Сведения об адресе земельного участка | -                       |

| <b>3. Сведения о характеристиках уточняемого земельного участка с кадастровым номером 16:50:150413:138 :</b> |   |  |
|--|---|--|
| <b>№ п/п</b>   | <b>Наименование характеристики</b>  | <b>Значение характеристики</b>                                   |
| <b>1</b>   | <b>2</b>  | <b>3</b>   |
| 1.1.   | Сведения об ином месте нахождения земельного участка, не являющегося объектом адресации, в структурированном виде   | -  |
| 1.2.   | Дополнительные сведения о месте нахождения земельного участка   | -  |
| 2.   | Площадь земельного участка ± величина погрешности определения (вычисления) площади ( $P \pm \Delta P$ ), м <sup>2</sup>   | 1579 ± 14  |
| 3.   | Формула, примененная для расчета предельной допустимой погрешности определения площади земельного участка, с подставленными значениями и итоговые (вычисленные) значения ( $\Delta P$ ), м <sup>2</sup> | $\Delta P = 3.5 * M_t * \sqrt{P} = 3.5 * 0,1 * \sqrt{1579} = 14$ |
| 4.   | Площадь земельного участка согласно сведениям Единого государственного реестра недвижимости ( $R_{\text{кад}}$ ), м <sup>2</sup>  | 1579   |
| 5.   | Оценка расхождения $P$ и $R_{\text{кад}}$ ( $P - R_{\text{кад}}$ ), м <sup>2</sup>  | -  |
| 6.   | Предельные минимальный и максимальный размеры земельного участка ( $R_{\text{мин}}$ и $R_{\text{макс}}$ ), м <sup>2</sup>   | -<br>-   |
| 7.   | Кадастровый номер или иной государственный учетный номер (инвентарный) объекта недвижимости, расположенного на земельном участке  | 16:50:150408:71  |
| 8.   | Вид (виды) разрешенного использования   | Ведение личного подсобного хозяйства                             |
| 8.1.   | Дополнительные сведения об использовании земельного участка   | -  |
| 9.   | Сведения о земельных участках (землях общего пользования, территории общего пользования), посредством которых обеспечивается доступ   | Земли общего пользования   |
| 10.  | Иные сведения   | -  |
| <b>4. Пояснения к сведениям об уточняемом земельном участке с кадастровым номером 16:50:150413:138 :</b>     |   |  |
| 1.   | -   |  |

## Сведения об уточняемых земельных участках, необходимые для исправления реестровых ошибок в сведениях о местоположении их границ

**1. Сведения о характерных точках границ уточняемого земельного участка с кадастровым номером 16:50:150413:139 :**

| Система координат МСК-16, зона 1     |  |            |  |            | Зона № 1                    |  |                             |
|--------------------------------------|--|------------|--|------------|-----------------------------|--|-----------------------------|
| Обозначение характерных точек границ | Координаты, м  |            |  |            | Метод определения координат | Формулы, примененные для расчета средней квадратической погрешности определения координат характерных точек границ (Mt), с подставленными в такие формулы значениями и итоговые (вычисленные) значения Mt, м | Описание закрепления точки  |
|                                      | содержатся в Едином государственном реестре недвижимости |            | определены в результате выполнения комплексных кадастровых работ |            |                             |  |                             |
|                                      | X  | Y          | X  | Y          |                             |  |                             |
| 1                                    | 2  | 3          | 4  | 5          | 6                           | 7  | 8                           |
| 164                                  | 475852.37  | 1313158.84 | 475852.91  | 1313158.61 | -                           | 0.10   | Долговременный межевой знак |
| 263                                  | -  | -          | 475874.31  | 1313149.65 | -                           | 0.10   | Долговременный межевой знак |
| 394                                  | -  | -          | 475879.95  | 1313147.30 | -                           | 0.10   | Долговременный межевой знак |
| 165                                  | 475879.52  | 1313147.47 | -  | -          | -                           | 0.10   | Долговременный межевой знак |
| 393                                  | -  | -          | 475880.04  | 1313147.55 | -                           | 0.10   | Долговременный межевой знак |
| 392                                  | -  | -          | 475885.75  | 1313165.42 | -                           | 0.10   | Долговременный межевой знак |
| 284                                  | -  | -          | 475891.39  | 1313183.07 | -                           | 0.10   | Долговременный межевой знак |
| 166                                  | 475891.31  | 1313182.84 | -  | -          | -                           | 0.10   | Долговременный межевой знак |
| 283                                  | -  | -          | 475883.82  | 1313185.43 | -                           | 0.10   | Долговременный межевой знак |
| 167                                  | 475866.31  | 1313191.47 | -  | -          | -                           | 0.10   | Долговременный межевой знак |
| н41У                                 | -  | -          | 475866.31  | 1313191.48 | -                           | 0.10   | Долговременный межевой знак |
| 164                                  | 475852.37  | 1313158.84 | 475852.91  | 1313158.61 | -                           | 0.10   | Долговременный межевой знак |

**2. Сведения о частях границ уточняемого земельного участка с кадастровым номером 16:50:150413:139 :**

| Обозначение части границ |       | Горизонтальное проложение (S), м | Описание прохождения части границ | Сведения о согласовании местоположения границ (согласовано/спорное) |
|--------------------------|-------|----------------------------------|-----------------------------------|---|
| от т.                    | до т. |                                  |                                   |   |
| 1                        | 2     | 3                                | 4                                 | 5   |
| 164                      | 263   | 23.20                            | -                                 | -   |

| <b>2. Сведения о частях границ уточняемого земельного участка с кадастровым номером 16:50:150413:139 :</b>   |   |                                  |  |   |
|--|---|----------------------------------|--|---|
| Обозначение части границ   |   | Горизонтальное проложение (S), м | Описание прохождения части границ                                | Сведения о согласовании местоположения границ (согласовано/спорное) |
| от т.  | до т.   |                                  |  |   |
| 1  | 2   | 3                                | 4  | 5   |
| 263  | 394   | 6.11                             | -  | -   |
| 394  | 393   | 0.27                             | -  | -   |
| 393  | 392   | 18.76                            | -  | -   |
| 392  | 284   | 18.53                            | -  | -   |
| 284  | 283   | 7.93                             | -  | -   |
| 283  | н41У  | 18.53                            | -  | -   |
| н41У   | 164   | 35.50                            | -  | -   |
| <b>3. Сведения о характеристиках уточняемого земельного участка с кадастровым номером 16:50:150413:139 :</b> |   |                                  |  |   |
| № п/п  | Наименование характеристики   |                                  | Значение характеристики  |   |
| 1  | 2   |                                  | 3  |   |
| 1.   | Сведения об адресе земельного участка   |                                  | -  |   |
| 1.1.   | Сведения об ином месте нахождения земельного участка, не являющегося объектом адресации, в структурированном виде   |                                  | -  |   |
| 1.2.   | Дополнительные сведения о месте нахождения земельного участка   |                                  | -  |   |
| 2.   | Площадь земельного участка ± величина погрешности определения (вычисления) площади ( $P \pm \Delta P$ ), м <sup>2</sup>   |                                  | 1015 ± 11  |   |
| 3.   | Формула, примененная для расчета предельной допустимой погрешности определения площади земельного участка, с подставленными значениями и итоговые (вычисленные) значения ( $\Delta P$ ), м <sup>2</sup> |                                  | $\Delta P = 3.5 * M_t * \sqrt{P} = 3.5 * 0,1 * \sqrt{1015} = 11$ |   |
| 4.   | Площадь земельного участка согласно сведениям Единого государственного реестра недвижимости (Ркад), м <sup>2</sup>  |                                  | 1015   |   |
| 5.   | Оценка расхождения Р и Ркад ( $P - P_{кад}$ ), м <sup>2</sup>   |                                  | -  |   |
| 6.   | Предельные минимальный и максимальный размеры земельного участка ( $P_{мин}$ и $P_{макс}$ ), м <sup>2</sup>   |                                  | -  |   |
| 7.   | Кадастровый номер или иной государственный учетный номер (инвентарный) объекта недвижимости, расположенного на земельном участке  |                                  | 16:50:150413:461   |   |
| 8.   | Вид (виды) разрешенного использования   |                                  | индивидуальное жилищное строительство                            |   |
| 8.1.   | Дополнительные сведения об использовании земельного участка   |                                  | -  |   |
| 9.   | Сведения о земельных участках (землях общего пользования, территории общего пользования), посредством которых обеспечивается доступ   |                                  | Земли общего пользования   |   |
| 10.  | Иные сведения   |                                  | -  |   |
| <b>4. Пояснения к сведениям об уточняемом земельном участке с кадастровым номером 16:50:150413:139 :</b>     |   |                                  |  |   |
| 1.   | -   |                                  |  |   |

## Сведения об уточняемых земельных участках, необходимые для исправления реестровых ошибок в сведениях о местоположении их границ

### 1. Сведения о характерных точках границ уточняемого земельного участка с кадастровым номером 16:50:150413:143 :

| Система координат МСК-16, зона 1     |  |            |  |            | Зона № 1                    |  |                            |
|--------------------------------------|--|------------|--|------------|-----------------------------|--|----------------------------|
| Обозначение характерных точек границ | Координаты, м  |            |  |            | Метод определения координат | Формулы, примененные для расчета средней квадратической погрешности определения координат характерных точек границ (Mt), с подставленными в такие формулы значениями и итоговые (вычисленные) значения Mt, м | Описание закрепления точки |
|                                      | содержатся в Едином государственном реестре недвижимости |            | определены в результате выполнения комплексных кадастровых работ |            |                             |  |                            |
|                                      | X  | Y          | X  | Y          |                             |  |                            |
| 1                                    | 2  | 3          | 4  | 5          | 6                           | 7  | 8                          |
| 127                                  | 475679.46  | 1313008.92 | 475678.34  | 1313009.32 | -                           | 0.10   | -                          |
| н8У                                  | -  | -          | 475654.53  | 1313018.13 | -                           | 0.10   | -                          |
| 168                                  | 475655.49  | 1313017.49 | -  | -          | -                           | 0.10   | -                          |
| 140                                  | -  | -          | 475639.50  | 1312988.47 | -                           | 0.10   | -                          |
| 169                                  | 475639.96  | 1312989.51 | -  | -          | -                           | 0.10   | -                          |
| н34У                                 | -  | -          | 475667.66  | 1312978.63 | -                           | 0.10   | -                          |
| 170                                  | 475668.23  | 1312978.96 | -  | -          | -                           | 0.10   | -                          |
| н33У                                 | -  | -          | 475673.45  | 1312996.47 | -                           | 0.10   | -                          |
| 127                                  | 475679.46  | 1313008.92 | 475678.34  | 1313009.32 | -                           | 0.10   | -                          |

### 2. Сведения о частях границ уточняемого земельного участка с кадастровым номером 16:50:150413:143 :

| Обозначение части границ |       | Горизонтальное проложение (S), м | Описание прохождения части границ | Сведения о согласовании местоположения границ (согласовано/спорное) |
|--------------------------|-------|----------------------------------|-----------------------------------|---|
| от т.                    | до т. |                                  |                                   |   |
| 1                        | 2     | 3                                | 4                                 | 5   |
| 127                      | н8У   | 25.39                            | -                                 | -   |
| н8У                      | 140   | 33.25                            | -                                 | -   |
| 140                      | н34У  | 29.83                            | -                                 | -   |
| н34У                     | н33У  | 18.76                            | -                                 | -   |
| н33У                     | 127   | 13.75                            | -                                 | -   |

### 3. Сведения о характеристиках уточняемого земельного участка с кадастровым номером 16:50:150413:143 :

| № п/п | Наименование характеристики   | Значение характеристики |
|-------|---|-------------------------|
| 1     | 2   | 3                       |
| 1.    | Сведения об адресе земельного участка   | -                       |
| 1.1.  | Сведения об ином месте нахождения земельного участка, не являющегося объектом адресации, в структурированном виде       | -                       |
| 1.2.  | Дополнительные сведения о месте нахождения земельного участка   | -                       |
| 2.    | Площадь земельного участка ± величина погрешности определения (вычисления) площади ( $P \pm \Delta P$ ), м <sup>2</sup> | 898 ± 10                |

| <b>3. Сведения о характеристиках уточняемого земельного участка с кадастровым номером 16:50:150413:143 :</b> |   |   |
|--|---|---|
| <b>№ п/п</b>   | <b>Наименование характеристики</b>  | <b>Значение характеристики</b>                    |
| <b>1</b>   | <b>2</b>  | <b>3</b>  |
| 3.   | Формула, примененная для расчета предельной допустимой погрешности определения площади земельного участка, с подставленными значениями и итоговые (вычисленные) значения ( $\Delta P$ ), м2 | $\Delta P=3.5*Mt*\sqrt{P}=3.5*0,1*\sqrt{898}=10$  |
| 4.   | Площадь земельного участка согласно сведениям Единого государственного реестра недвижимости (Ркад), м2  | 884   |
| 5.   | Оценка расхождения Р и Ркад (Р - Ркад), м2  | 14  |
| 6.   | Предельные минимальный и максимальный размеры земельного участка (Рмин и Рмакс), м2   | -<br>-  |
| 7.   | Кадастровый номер или иной государственный учетный номер (инвентарный) объекта недвижимости, расположенного на земельном участке  | 16:50:150413:271                                  |
| 8.   | Вид (виды) разрешенного использования   | Индивидуальный жилой дом и прилегающая территория |
| 8.1.   | Дополнительные сведения об использовании земельного участка   | -   |
| 9.   | Сведения о земельных участках (землях общего пользования, территории общего пользования), посредством которых обеспечивается доступ   | Земли общего пользования                          |
| 10.  | Иные сведения   | -   |
| <b>4. Пояснения к сведениям об уточняемом земельном участке с кадастровым номером 16:50:150413:143 :</b>     |   |   |
| 1.   | -   |   |

## Сведения об уточняемых земельных участках, необходимые для исправления реестровых ошибок в сведениях о местоположении их границ

### 1. Сведения о характерных точках границ уточняемого земельного участка с кадастровым номером 16:50:150413:145 :

| Система координат МСК-16, зона 1     |  |            |  |            | Зона № 1                    |  |                            |
|--------------------------------------|--|------------|--|------------|-----------------------------|--|----------------------------|
| Обозначение характерных точек границ | Координаты, м  |            |  |            | Метод определения координат | Формулы, примененные для расчета средней квадратической погрешности определения координат характерных точек границ (Mt), с подставленными в такие формулы значениями и итоговые (вычисленные) значения Mt, м | Описание закрепления точки |
|                                      | содержатся в Едином государственном реестре недвижимости |            | определены в результате выполнения комплексных кадастровых работ |            |                             |  |                            |
|                                      | X  | Y          | X  | Y          |                             |  |                            |
| 1                                    | 2  | 3          | 4  | 5          | 6                           | 7  | 8                          |
| 171                                  | 475763.83  | 1312948.45 | 475761.98  | 1312952.55 | -                           | 0.10   | -                          |
| н42У                                 | -  | -          | 475752.78  | 1312978.60 | -                           | 0.10   | -                          |
| 172                                  | 475750.07  | 1312983.73 | 475749.03  | 1312983.36 | -                           | 0.10   | -                          |
| 119                                  | -  | -          | 475726.46  | 1312973.53 | -                           | 0.10   | -                          |
| 173                                  | 475727.30  | 1312972.69 | -  | -          | -                           | 0.10   | -                          |
| 119                                  | -  | -          | 475731.21  | 1312962.63 | -                           | 0.10   | -                          |
| 118                                  | 475733.92  | 1312955.64 | -  | -          | -                           | 0.10   | -                          |
| 118                                  | -  | -          | 475733.92  | 1312955.64 | -                           | 0.10   | -                          |
| н43У                                 | -  | -          | 475751.65  | 1312951.38 | -                           | 0.10   | -                          |
| 171                                  | 475763.83  | 1312948.45 | 475761.98  | 1312952.55 | -                           | 0.10   | -                          |

### 2. Сведения о частях границ уточняемого земельного участка с кадастровым номером 16:50:150413:145 :

| Обозначение части границ |       | Горизонтальное проложение (S), м | Описание прохождения части границ | Сведения о согласовании местоположения границ (согласовано/спорное) |
|--------------------------|-------|----------------------------------|-----------------------------------|---|
| от т.                    | до т. |                                  |                                   |   |
| 1                        | 2     | 3                                | 4                                 | 5   |
| 171                      | н42У  | 27.63                            | -                                 | -   |
| н42У                     | 172   | 6.06                             | -                                 | -   |
| 172                      | 119   | 24.62                            | -                                 | -   |
| 119                      | 119   | 11.89                            | -                                 | -   |
| 119                      | 118   | 7.50                             | -                                 | -   |
| 118                      | н43У  | 18.23                            | -                                 | -   |
| н43У                     | 171   | 10.40                            | -                                 | -   |

### 3. Сведения о характеристиках уточняемого земельного участка с кадастровым номером 16:50:150413:145 :

| № п/п | Наименование характеристики   | Значение характеристики |
|-------|---|-------------------------|
| 1     | 2   | 3                       |
| 1.    | Сведения об адресе земельного участка   | -                       |
| 1.1.  | Сведения об ином месте нахождения земельного участка, не являющегося объектом адресации, в структурированном виде | -                       |
| 1.2.  | Дополнительные сведения о месте нахождения земельного участка   | -                       |

| <b>3. Сведения о характеристиках уточняемого земельного участка с кадастровым номером 16:50:150413:145 :</b> |   |  |
|--|---|--|
| <b>№ п/п</b>   | <b>Наименование характеристики</b>  | <b>Значение характеристики</b>                                 |
| <b>1</b>   | <b>2</b>  | <b>3</b>   |
| 2.   | Площадь земельного участка ± величина погрешности определения (вычисления) площади ( $P \pm \Delta P$ ), м2   | $708 \pm 9$  |
| 3.   | Формула, примененная для расчета предельной допустимой погрешности определения площади земельного участка, с подставленными значениями и итоговые (вычисленные) значения ( $\Delta P$ ), м2 | $\Delta P = 3.5 * M_t * \sqrt{P} = 3.5 * 0,1 * \sqrt{708} = 9$ |
| 4.   | Площадь земельного участка согласно сведениям Единого государственного реестра недвижимости (Ркад), м2  | 708  |
| 5.   | Оценка расхождения P и Ркад ( $P - P_{кад}$ ), м2   | -  |
| 6.   | Предельные минимальный и максимальный размеры земельного участка (Рмин и Рмакс), м2   | -<br>-   |
| 7.   | Кадастровый номер или иной государственный учетный номер (инвентарный) объекта недвижимости, расположенного на земельном участке  | 16:50:150413:279   |
| 8.   | Вид (виды) разрешенного использования   | Индивидуальное жилищное строительство                          |
| 8.1.   | Дополнительные сведения об использовании земельного участка   | -  |
| 9.   | Сведения о земельных участках (землях общего пользования, территории общего пользования), посредством которых обеспечивается доступ   | Земли общего пользования                                       |
| 10.  | Иные сведения   | -  |
| <b>4. Пояснения к сведениям об уточняемом земельном участке с кадастровым номером 16:50:150413:145 :</b>     |   |  |
| 1.   | -   |  |

## Сведения об уточняемых земельных участках, необходимые для исправления реестровых ошибок в сведениях о местоположении их границ

### 1. Сведения о характерных точках границ уточняемого земельного участка с кадастровым номером 16:50:150413:149 :

| Система координат МСК-16, зона 1     |  |            |  |            | Зона № 1                    |  |                            |
|--------------------------------------|--|------------|--|------------|-----------------------------|--|----------------------------|
| Обозначение характерных точек границ | Координаты, м  |            |  |            | Метод определения координат | Формулы, примененные для расчета средней квадратической погрешности определения координат характерных точек границ (Mt), с подставленными в такие формулы значениями и итоговые (вычисленные) значения Mt, м | Описание закрепления точки |
|                                      | содержатся в Едином государственном реестре недвижимости |            | определены в результате выполнения комплексных кадастровых работ |            |                             |  |                            |
|                                      | X  | Y          | X  | Y          |                             |  |                            |
| 1                                    | 2  | 3          | 4  | 5          | 6                           | 7  | 8                          |
| 174                                  | 475790.04  | 1312990.25 | 475789.71  | 1312989.90 | -                           | 0.10   | -                          |
| 175                                  | 475758.10  | 1312977.78 | 475758.10  | 1312977.78 | -                           | 0.10   | -                          |
| 24                                   | -  | -          | 475765.95  | 1312957.68 | -                           | 0.10   | -                          |
| 176                                  | 475765.61  | 1312957.94 | -  | -          | -                           | 0.10   | -                          |
| 24                                   | 475767.80  | 1312958.90 | -  | -          | -                           | 0.10   | -                          |
| 23                                   | 475797.38  | 1312971.10 | -  | -          | -                           | 0.10   | -                          |
| н7У                                  | -  | -          | 475797.12  | 1312970.54 | -                           | 0.10   | -                          |
| 174                                  | 475790.04  | 1312990.25 | 475789.71  | 1312989.90 | -                           | 0.10   | -                          |

### 2. Сведения о частях границ уточняемого земельного участка с кадастровым номером 16:50:150413:149 :

| Обозначение части границ |       | Горизонтальное проложение (S), м | Описание прохождения части границ | Сведения о согласовании местоположения границ (согласовано/спорное) |
|--------------------------|-------|----------------------------------|-----------------------------------|---|
| от т.                    | до т. |                                  |                                   |   |
| 1                        | 2     | 3                                | 4                                 | 5   |
| 174                      | 175   | 33.85                            | -                                 | -   |
| 175                      | 24    | 21.58                            | -                                 | -   |
| 24                       | н7У   | 33.72                            | -                                 | -   |
| н7У                      | 174   | 20.73                            | -                                 | -   |

### 3. Сведения о характеристиках уточняемого земельного участка с кадастровым номером 16:50:150413:149 :

| № п/п | Наименование характеристики   | Значение характеристики                                       |
|-------|---|---|
| 1     | 2   | 3   |
| 1.    | Сведения об адресе земельного участка   | -   |
| 1.1.  | Сведения об ином месте нахождения земельного участка, не являющегося объектом адресации, в структурированном виде   | -   |
| 1.2.  | Дополнительные сведения о месте нахождения земельного участка   | -   |
| 2.    | Площадь земельного участка ± величина погрешности определения (вычисления) площади ( $P \pm \Delta P$ ), м <sup>2</sup>   | 715 ± 9   |
| 3.    | Формула, примененная для расчета предельной допустимой погрешности определения площади земельного участка, с подставленными значениями и итоговые (вычисленные) значения ( $\Delta P$ ), м <sup>2</sup> | $\Delta P = 3.5 * Mt * \sqrt{P} = 3.5 * 0,1 * \sqrt{715} = 9$ |

| <b>3. Сведения о характеристиках уточняемого земельного участка с кадастровым номером 16:50:150413:149 :</b> |   |  |
|--|---|--|
| <b>№ п/п</b>   | <b>Наименование характеристики</b>  | <b>Значение характеристики</b>                           |
| <b>1</b>   | <b>2</b>  | <b>3</b>   |
| 4.   | Площадь земельного участка согласно сведениям Единого государственного реестра недвижимости (Ркад), м2                              | 715  |
| 5.   | Оценка расхождения Р и Ркад (Р - Ркад), м2  | -  |
| 6.   | Предельные минимальный и максимальный размеры земельного участка (Рмин и Рмакс), м2   | -<br>-   |
| 7.   | Кадастровый номер или иной государственный учетный номер (инвентарный) объекта недвижимости, расположенного на земельном участке    | 16:50:150413:282<br>16:50:150413:735<br>16:50:150413:734 |
| 8.   | Вид (виды) разрешенного использования   | Индивидуальное жилищное строительство                    |
| 8.1.   | Дополнительные сведения об использовании земельного участка   | -  |
| 9.   | Сведения о земельных участках (землях общего пользования, территории общего пользования), посредством которых обеспечивается доступ | Земли общего пользования                                 |
| 10.  | Иные сведения   | -  |
| <b>4. Пояснения к сведениям об уточняемом земельном участке с кадастровым номером 16:50:150413:149 :</b>     |   |  |
| 1.   | -   |  |

## Сведения об уточняемых земельных участках, необходимые для исправления реестровых ошибок в сведениях о местоположении их границ

### 1. Сведения о характерных точках границ уточняемого земельного участка с кадастровым номером 16:50:150413:150 :

| Система координат МСК-16, зона 1     |  |            |  |            | Зона № 1                    |  |                            |
|--------------------------------------|--|------------|--|------------|-----------------------------|--|----------------------------|
| Обозначение характерных точек границ | Координаты, м  |            |  |            | Метод определения координат | Формулы, примененные для расчета средней квадратической погрешности определения координат характерных точек границ (Mt), с подставленными в такие формулы значениями и итоговые (вычисленные) значения Mt, м | Описание закрепления точки |
|                                      | содержатся в Едином государственном реестре недвижимости |            | определены в результате выполнения комплексных кадастровых работ |            |                             |  |                            |
|                                      | X  | Y          | X  | Y          |                             |  |                            |
| 1                                    | 2  | 3          | 4  | 5          | 6                           | 7  | 8                          |
| 174                                  | 475790.04  | 1312990.25 | 475789.71  | 1312989.90 | -                           | 0.1  | -                          |
| 177                                  | 475782.53  | 1313009.79 | 475782.36  | 1313010.10 | -                           | 0.1  | -                          |
| 178                                  | 475767.15  | 1313003.68 | 475767.15  | 1313003.68 | -                           | 0.1  | -                          |
| 320                                  | -  | -          | 475759.34  | 1313000.59 | -                           | 0.1  | -                          |
| 179                                  | 475750.41  | 1312997.05 | 475750.76  | 1312997.19 | -                           | 0.1  | -                          |
| 180                                  | 475755.01  | 1312985.96 | 475755.01  | 1312985.96 | -                           | 0.1  | -                          |
| 175                                  | 475758.10  | 1312977.78 | 475758.10  | 1312977.78 | -                           | 0.1  | -                          |
| 174                                  | 475790.04  | 1312990.25 | 475789.71  | 1312989.90 | -                           | 0.1  | -                          |

### 2. Сведения о частях границ уточняемого земельного участка с кадастровым номером 16:50:150413:150 :

| Обозначение части границ |       | Горизонтальное проложение (S), м | Описание прохождения части границ | Сведения о согласовании местоположения границ (согласовано/спорное) |
|--------------------------|-------|----------------------------------|-----------------------------------|---|
| от т.                    | до т. |                                  |                                   |   |
| 1                        | 2     | 3                                | 4                                 | 5   |
| 174                      | 177   | 21.50                            | -                                 | -   |
| 177                      | 178   | 16.51                            | -                                 | -   |
| 178                      | 320   | 8.40                             | -                                 | -   |
| 320                      | 179   | 9.23                             | -                                 | -   |
| 179                      | 180   | 12.01                            | -                                 | -   |
| 180                      | 175   | 8.74                             | -                                 | -   |
| 175                      | 174   | 33.85                            | -                                 | -   |

### 3. Сведения о характеристиках уточняемого земельного участка с кадастровым номером 16:50:150413:150 :

| № п/п | Наименование характеристики   | Значение характеристики |
|-------|---|-------------------------|
| 1     | 2   | 3                       |
| 1.    | Сведения об адресе земельного участка   | -                       |
| 1.1.  | Сведения об ином месте нахождения земельного участка, не являющегося объектом адресации, в структурированном виде       | -                       |
| 1.2.  | Дополнительные сведения о месте нахождения земельного участка   | -                       |
| 2.    | Площадь земельного участка ± величина погрешности определения (вычисления) площади ( $P \pm \Delta P$ ), м <sup>2</sup> | 715 ± 9                 |

| <b>3. Сведения о характеристиках уточняемого земельного участка с кадастровым номером 16:50:150413:150 :</b> |   |   |
|--|---|---|
| <b>№ п/п</b>   | <b>Наименование характеристики</b>  | <b>Значение характеристики</b>                  |
| <b>1</b>   | <b>2</b>  | <b>3</b>  |
| 3.   | Формула, примененная для расчета предельной допустимой погрешности определения площади земельного участка, с подставленными значениями и итоговые (вычисленные) значения ( $\Delta P$ ), м2 | $\Delta P=3.5*Mt*\sqrt{P}=3.5*0,1*\sqrt{715}=9$ |
| 4.   | Площадь земельного участка согласно сведениям Единого государственного реестра недвижимости (Ркад), м2  | 715   |
| 5.   | Оценка расхождения Р и Ркад (Р - Ркад), м2  | -   |
| 6.   | Предельные минимальный и максимальный размеры земельного участка (Рмин и Рмакс), м2   | -<br>-  |
| 7.   | Кадастровый номер или иной государственный учетный номер (инвентарный) объекта недвижимости, расположенного на земельном участке  | 16:50:150413:278                                |
| 8.   | Вид (виды) разрешенного использования   | Индивидуальное жилищное строительство           |
| 8.1.   | Дополнительные сведения об использовании земельного участка   | -   |
| 9.   | Сведения о земельных участках (землях общего пользования, территории общего пользования), посредством которых обеспечивается доступ   | Земли общего пользования                        |
| 10.  | Иные сведения   | -   |
| <b>4. Пояснения к сведениям об уточняемом земельном участке с кадастровым номером 16:50:150413:150 :</b>     |   |   |
| 1.   | -   |   |

## Сведения об уточняемых земельных участках, необходимые для исправления реестровых ошибок в сведениях о местоположении их границ

**1. Сведения о характерных точках границ уточняемого земельного участка с кадастровым номером 16:50:150413:153 :**

| Система координат МСК-16, зона 1     |  |            |  |            | Зона № 1                    |  |                            |
|--------------------------------------|--|------------|--|------------|-----------------------------|--|----------------------------|
| Обозначение характерных точек границ | Координаты, м  |            |  |            | Метод определения координат | Формулы, примененные для расчета средней квадратической погрешности определения координат характерных точек границ (Mt), с подставленными в такие формулы значениями и итоговые (вычисленные) значения Mt, м | Описание закрепления точки |
|                                      | содержатся в Едином государственном реестре недвижимости |            | определены в результате выполнения комплексных кадастровых работ |            |                             |  |                            |
|                                      | X  | Y          | X  | Y          |                             |  |                            |
| 1                                    | 2  | 3          | 4  | 5          | 6                           | 7  | 8                          |
| 181                                  | 475704.44  | 1313191.08 | 475704.44  | 1313191.08 | -                           | 0.1  | -                          |
| 182                                  | 475712.67  | 1313219.16 | 475712.67  | 1313219.16 | -                           | 0.1  | -                          |
| 183                                  | 475713.98  | 1313225.00 | 475714.13  | 1313225.57 | -                           | 0.1  | -                          |
| 184                                  | 475704.11  | 1313227.60 | 475702.33  | 1313227.38 | -                           | 0.1  | -                          |
| 185                                  | 475691.73  | 1313230.85 | 475695.78  | 1313228.55 | -                           | 0.1  | -                          |
| 158                                  | -  | -          | 475687.29  | 1313220.83 | -                           | 0.1  | -                          |
| 157                                  | 475683.53  | 1313195.28 | 475683.53  | 1313195.28 | -                           | 0.1  | -                          |
| 181                                  | 475704.44  | 1313191.08 | 475704.44  | 1313191.08 | -                           | 0.1  | -                          |

**2. Сведения о частях границ уточняемого земельного участка с кадастровым номером 16:50:150413:153 :**

| Обозначение части границ |       | Горизонтальное проложение (S), м | Описание прохождения части границ | Сведения о согласовании местоположения границ (согласовано/спорное) |
|--------------------------|-------|----------------------------------|-----------------------------------|---|
| от т.                    | до т. |                                  |                                   |   |
| 1                        | 2     | 3                                | 4                                 | 5   |
| 181                      | 182   | 29.26                            | -                                 | -   |
| 182                      | 183   | 6.57                             | -                                 | -   |
| 183                      | 184   | 11.94                            | -                                 | -   |
| 184                      | 185   | 6.65                             | -                                 | -   |
| 185                      | 158   | 11.48                            | -                                 | -   |
| 158                      | 157   | 25.83                            | -                                 | -   |
| 157                      | 181   | 21.33                            | -                                 | -   |

**3. Сведения о характеристиках уточняемого земельного участка с кадастровым номером 16:50:150413:153 :**

| № п/п | Наименование характеристики   | Значение характеристики |
|-------|---|-------------------------|
| 1     | 2   | 3                       |
| 1.    | Сведения об адресе земельного участка   | -                       |
| 1.1.  | Сведения об ином месте нахождения земельного участка, не являющегося объектом адресации, в структурированном виде       | -                       |
| 1.2.  | Дополнительные сведения о месте нахождения земельного участка   | -                       |
| 2.    | Площадь земельного участка ± величина погрешности определения (вычисления) площади ( $P \pm \Delta P$ ), м <sup>2</sup> | 803 ± 10                |

| <b>3. Сведения о характеристиках уточняемого земельного участка с кадастровым номером 16:50:150413:153 :</b> |   |   |
|--|---|---|
| <b>№ п/п</b>   | <b>Наименование характеристики</b>  | <b>Значение характеристики</b>                                  |
| <b>1</b>   | <b>2</b>  | <b>3</b>  |
| 3.   | Формула, примененная для расчета предельной допустимой погрешности определения площади земельного участка, с подставленными значениями и итоговые (вычисленные) значения ( $\Delta P$ ), м2 | $\Delta P = 3.5 * M_t * \sqrt{P} = 3.5 * 0,1 * \sqrt{803} = 10$ |
| 4.   | Площадь земельного участка согласно сведениям Единого государственного реестра недвижимости (Ркад), м2  | 800   |
| 5.   | Оценка расхождения Р и Ркад (Р - Ркад), м2  | 3   |
| 6.   | Предельные минимальный и максимальный размеры земельного участка (Рмин и Рмакс), м2   | -<br>-  |
| 7.   | Кадастровый номер или иной государственный учетный номер (инвентарный) объекта недвижимости, расположенного на земельном участке  | 16:50:150415:213<br>16:50:150413:758                            |
| 8.   | Вид (виды) разрешенного использования   | Ведение личного подсобного хозяйства                            |
| 8.1.   | Дополнительные сведения об использовании земельного участка   | -   |
| 9.   | Сведения о земельных участках (землях общего пользования, территории общего пользования), посредством которых обеспечивается доступ   | Земли общего пользования  |
| 10.  | Иные сведения   | -   |
| <b>4. Пояснения к сведениям об уточняемом земельном участке с кадастровым номером 16:50:150413:153 :</b>     |   |   |
| 1.   | -   |   |

## Сведения об уточняемых земельных участках, необходимые для исправления реестровых ошибок в сведениях о местоположении их границ

**1. Сведения о характерных точках границ уточняемого земельного участка с кадастровым номером 16:50:150413:154 :**

| Система координат МСК-16, зона 1     |  |            |  |            | Зона № 1                    |  |                            |
|--------------------------------------|--|------------|--|------------|-----------------------------|--|----------------------------|
| Обозначение характерных точек границ | Координаты, м  |            |  |            | Метод определения координат | Формулы, примененные для расчета средней квадратической погрешности определения координат характерных точек границ (Mt), с подставленными в такие формулы значениями и итоговые (вычисленные) значения Mt, м | Описание закрепления точки |
|                                      | содержатся в Едином государственном реестре недвижимости |            | определены в результате выполнения комплексных кадастровых работ |            |                             |  |                            |
|                                      | X  | Y          | X  | Y          |                             |  |                            |
| 1                                    | 2  | 3          | 4  | 5          | 6                           | 7  | 8                          |
| н44У                                 | -  | -          | 475820.59  | 1312987.71 | -                           | 0.10   | Закрепление отсутствует    |
| 186                                  | 475819.42  | 1312987.78 | -  | -          | -                           | 0.10   | Закрепление отсутствует    |
| н2У                                  | -  | -          | 475820.91  | 1312990.06 | -                           | 0.10   | Закрепление отсутствует    |
| 187                                  | 475819.50  | 1312990.12 | -  | -          | -                           | 0.10   | Закрепление отсутствует    |
| 13                                   | 475816.45  | 1312990.04 | 475816.45  | 1312990.04 | -                           | 0.10   | Закрепление отсутствует    |
| 12                                   | 475816.58  | 1313003.96 | 475816.58  | 1313003.96 | -                           | 0.10   | Закрепление отсутствует    |
| 11                                   | 475814.49  | 1313004.20 | 475814.49  | 1313004.20 | -                           | 0.10   | Закрепление отсутствует    |
| 10                                   | 475814.51  | 1313010.05 | 475814.47  | 1313010.27 | -                           | 0.10   | Закрепление отсутствует    |
| 445                                  | -  | -          | 475808.96  | 1313010.77 | -                           | 0.10   | Закрепление отсутствует    |
| 188                                  | 475811.86  | 1313010.29 | -  | -          | -                           | 0.10   | Закрепление отсутствует    |
| 189                                  | 475803.45  | 1313010.63 | -  | -          | -                           | 0.10   | Закрепление отсутствует    |
| 444                                  | -  | -          | 475793.80  | 1313010.80 | -                           | 0.10   | Закрепление отсутствует    |
| 190                                  | 475797.25  | 1313010.74 | -  | -          | -                           | 0.10   | Закрепление отсутствует    |
| 191                                  | 475793.00  | 1313010.81 | -  | -          | -                           | 0.10   | Закрепление отсутствует    |
| 192                                  | 475801.63  | 1312987.15 | 475801.99  | 1312986.93 | -                           | 0.10   | Закрепление отсутствует    |
| н44У                                 | -  | -          | 475820.59  | 1312987.71 | -                           | 0.10   | Закрепление отсутствует    |

**2. Сведения о частях границ уточняемого земельного участка с кадастровым номером 16:50:150413:154 :**

| Обозначение части границ |       | Горизонтальное проложение (S), м | Описание прохождения части границ | Сведения о согласовании местоположения границ (согласовано/спорное) |
|--------------------------|-------|----------------------------------|-----------------------------------|---|
| от т.                    | до т. |                                  |                                   |   |
| 1                        | 2     | 3                                | 4                                 | 5   |
| н44У                     | н2У   | 2.37                             | -                                 | -   |
| н2У                      | 13    | 4.46                             | -                                 | -   |
| 13                       | 12    | 13.92                            | -                                 | -   |

| <b>2. Сведения о частях границ уточняемого земельного участка с кадастровым номером 16:50:150413:154 :</b>   |   |                                  |  |   |
|--|---|----------------------------------|--|---|
| Обозначение части границ   |   | Горизонтальное проложение (S), м | Описание прохождения части границ                              | Сведения о согласовании местоположения границ (согласовано/спорное) |
| от т.  | до т.   |                                  |  |   |
| 1  | 2   | 3                                | 4  | 5   |
| 12   | 11  | 2.10                             | -  | -   |
| 11   | 10  | 6.07                             | -  | -   |
| 10   | 445   | 5.53                             | -  | -   |
| 445  | 444   | 15.16                            | -  | -   |
| 444  | 192   | 25.24                            | -  | -   |
| 192  | н44У  | 18.62                            | -  | -   |
| <b>3. Сведения о характеристиках уточняемого земельного участка с кадастровым номером 16:50:150413:154 :</b> |   |                                  |  |   |
| № п/п  | Наименование характеристики   |                                  | Значение характеристики  |   |
| 1  | 2   |                                  | 3  |   |
| 1.   | Сведения об адресе земельного участка   |                                  | -  |   |
| 1.1.   | Сведения об ином месте нахождения земельного участка, не являющегося объектом адресации, в структурированном виде   |                                  | -  |   |
| 1.2.   | Дополнительные сведения о месте нахождения земельного участка   |                                  | -  |   |
| 2.   | Площадь земельного участка ± величина погрешности определения (вычисления) площади (P ± ΔP), м2   |                                  | 435 ± 7  |   |
| 3.   | Формула, примененная для расчета предельной допустимой погрешности определения площади земельного участка, с подставленными значениями и итоговые (вычисленные) значения (ΔP), м2 |                                  | $\Delta P = 3.5 * M_t * \sqrt{P} = 3.5 * 0,1 * \sqrt{435} = 7$ |   |
| 4.   | Площадь земельного участка согласно сведениям Единого государственного реестра недвижимости (Ркад), м2  |                                  | 434  |   |
| 5.   | Оценка расхождения P и Ркад (P - Ркад), м2  |                                  | 1  |   |
| 6.   | Предельные минимальный и максимальный размеры земельного участка (Рмин и Рмакс), м2   |                                  | -<br>-   |   |
| 7.   | Кадастровый номер или иной государственный учетный номер (инвентарный) объекта недвижимости, расположенного на земельном участке  |                                  | 16:50:150413:287   |   |
| 8.   | Вид (виды) разрешенного использования   |                                  | Ведение личного подсобного хозяйства                           |   |
| 8.1.   | Дополнительные сведения об использовании земельного участка   |                                  | -  |   |
| 9.   | Сведения о земельных участках (землях общего пользования, территории общего пользования), посредством которых обеспечивается доступ   |                                  | Земли общего пользования                                       |   |
| 10.  | Иные сведения   |                                  | -  |   |
| <b>4. Пояснения к сведениям об уточняемом земельном участке с кадастровым номером 16:50:150413:154 :</b>     |   |                                  |  |   |
| 1.   | -   |                                  |  |   |

## Сведения об уточняемых земельных участках, необходимые для исправления реестровых ошибок в сведениях о местоположении их границ

### 1. Сведения о характерных точках границ уточняемого земельного участка с кадастровым номером 16:50:150413:161 :

| Система координат МСК-16, зона 1     |  |            |  |            | Зона № 1                    |  |                            |
|--------------------------------------|--|------------|--|------------|-----------------------------|--|----------------------------|
| Обозначение характерных точек границ | Координаты, м  |            |  |            | Метод определения координат | Формулы, примененные для расчета средней квадратической погрешности определения координат характерных точек границ (Mt), с подставленными в такие формулы значениями и итоговые (вычисленные) значения Mt, м | Описание закрепления точки |
|                                      | содержатся в Едином государственном реестре недвижимости |            | определены в результате выполнения комплексных кадастровых работ |            |                             |  |                            |
|                                      | X  | Y          | X  | Y          |                             |  |                            |
| 1                                    | 2  | 3          | 4  | 5          | 6                           | 7  | 8                          |
| н45У                                 | -  | -          | 475777.54  | 1313122.08 | -                           | 0.10   | -                          |
| 193                                  | 475777.28  | 1313122.10 | -  | -          | -                           | 0.10   | -                          |
| 194                                  | 475781.50  | 1313141.64 | 475781.42  | 1313141.58 | -                           | 0.10   | -                          |
| 195                                  | 475752.20  | 1313148.05 | 475752.20  | 1313148.05 | -                           | 0.10   | -                          |
| 196                                  | 475747.97  | 1313128.51 | 475747.97  | 1313128.51 | -                           | 0.10   | -                          |
| н46У                                 | -  | -          | 475775.12  | 1313122.64 | -                           | 0.10   | -                          |
| 197                                  | 475775.72  | 1313122.51 | 475775.72  | 1313122.51 | -                           | 0.10   | Закрепление отсутствует    |
| н45У                                 | -  | -          | 475777.54  | 1313122.08 | -                           | 0.10   | -                          |

### 2. Сведения о частях границ уточняемого земельного участка с кадастровым номером 16:50:150413:161 :

| Обозначение части границ |       | Горизонтальное проложение (S), м | Описание прохождения части границ | Сведения о согласовании местоположения границ (согласовано/спорное) |
|--------------------------|-------|----------------------------------|-----------------------------------|---|
| от т.                    | до т. |                                  |                                   |   |
| 1                        | 2     | 3                                | 4                                 | 5   |
| н45У                     | 194   | 19.88                            | -                                 | -   |
| 194                      | 195   | 29.93                            | -                                 | -   |
| 195                      | 196   | 19.99                            | -                                 | -   |
| 196                      | н46У  | 27.78                            | -                                 | -   |
| н46У                     | 197   | 0.61                             | -                                 | -   |
| 197                      | н45У  | 1.87                             | -                                 | -   |

### 3. Сведения о характеристиках уточняемого земельного участка с кадастровым номером 16:50:150413:161 :

| № п/п | Наименование характеристики   | Значение характеристики |
|-------|---|-------------------------|
| 1     | 2   | 3                       |
| 1.    | Сведения об адресе земельного участка   | -                       |
| 1.1.  | Сведения об ином месте нахождения земельного участка, не являющегося объектом адресации, в структурированном виде       | -                       |
| 1.2.  | Дополнительные сведения о месте нахождения земельного участка   | -                       |
| 2.    | Площадь земельного участка ± величина погрешности определения (вычисления) площади ( $P \pm \Delta P$ ), м <sup>2</sup> | 599 ± 9                 |

| <b>3. Сведения о характеристиках уточняемого земельного участка с кадастровым номером 16:50:150413:161 :</b> |   |   |
|--|---|---|
| <b>№ п/п</b>   | <b>Наименование характеристики</b>  | <b>Значение характеристики</b>                  |
| <b>1</b>   | <b>2</b>  | <b>3</b>  |
| 3.   | Формула, примененная для расчета предельной допустимой погрешности определения площади земельного участка, с подставленными значениями и итоговые (вычисленные) значения ( $\Delta P$ ), м2 | $\Delta P=3.5*Mt*\sqrt{P}=3.5*0,1*\sqrt{599}=9$ |
| 4.   | Площадь земельного участка согласно сведениям Единого государственного реестра недвижимости (Ркад), м2  | 599   |
| 5.   | Оценка расхождения Р и Ркад (Р - Ркад), м2  | -   |
| 6.   | Предельные минимальный и максимальный размеры земельного участка (Рмин и Рмакс), м2   | -<br>-  |
| 7.   | Кадастровый номер или иной государственный учетный номер (инвентарный) объекта недвижимости, расположенного на земельном участке  | 16:50:150413:205                                |
| 8.   | Вид (виды) разрешенного использования   | Ведение личного подсобного хозяйства            |
| 8.1.   | Дополнительные сведения об использовании земельного участка   | -   |
| 9.   | Сведения о земельных участках (землях общего пользования, территории общего пользования), посредством которых обеспечивается доступ   | Земли общего пользования                        |
| 10.  | Иные сведения   | -   |
| <b>4. Пояснения к сведениям об уточняемом земельном участке с кадастровым номером 16:50:150413:161 :</b>     |   |   |
| 1.   | -   |   |

## Сведения об уточняемых земельных участках, необходимые для исправления реестровых ошибок в сведениях о местоположении их границ

**1. Сведения о характерных точках границ уточняемого земельного участка с кадастровым номером 16:50:150413:162 :**

| Система координат МСК-16, зона 1     |  |            |  |            | Зона № 1                    |  |                            |
|--------------------------------------|--|------------|--|------------|-----------------------------|--|----------------------------|
| Обозначение характерных точек границ | Координаты, м  |            |  |            | Метод определения координат | Формулы, примененные для расчета средней квадратической погрешности определения координат характерных точек границ (Mt), с подставленными значениями и итоговые (вычисленные) значения Mt, м | Описание закрепления точки |
|                                      | содержатся в Едином государственном реестре недвижимости |            | определены в результате выполнения комплексных кадастровых работ |            |                             |  |                            |
|                                      | X  | Y          | X  | Y          |                             |  |                            |
| 1                                    | 2  | 3          | 4  | 5          | 6                           | 7  | 8                          |
| 194                                  | 475781.50  | 1313141.64 | 475781.42  | 1313141.58 | -                           | 0.1  | -                          |
| 198                                  | 475785.73  | 1313161.20 | 475785.19  | 1313161.32 | -                           | 0.1  | -                          |
| 88                                   | -  | -          | 475763.17  | 1313165.89 | -                           | 0.1  | -                          |
| 87                                   | 475756.43  | 1313167.61 | 475755.42  | 1313167.49 | -                           | 0.1  | -                          |
| н25У                                 | -  | -          | 475753.31  | 1313154.51 | -                           | 0.1  | -                          |
| 195                                  | 475752.20  | 1313148.05 | 475752.20  | 1313148.05 | -                           | 0.1  | -                          |
| 194                                  | 475781.50  | 1313141.64 | 475781.42  | 1313141.58 | -                           | 0.1  | -                          |

**2. Сведения о частях границ уточняемого земельного участка с кадастровым номером 16:50:150413:162 :**

| Обозначение части границ |       | Горизонтальное проложение (S), м | Описание прохождения части границ | Сведения о согласовании местоположения границ (согласовано/спорное) |
|--------------------------|-------|----------------------------------|-----------------------------------|---|
| от т.                    | до т. |                                  |                                   |   |
| 1                        | 2     | 3                                | 4                                 | 5   |
| 194                      | 198   | 20.10                            | -                                 | -   |
| 198                      | 88    | 22.49                            | -                                 | -   |
| 88                       | 87    | 7.91                             | -                                 | -   |
| 87                       | н25У  | 13.15                            | -                                 | -   |
| н25У                     | 195   | 6.55                             | -                                 | -   |
| 195                      | 194   | 29.93                            | -                                 | -   |

**3. Сведения о характеристиках уточняемого земельного участка с кадастровым номером 16:50:150413:162 :**

| № п/п | Наименование характеристики   | Значение характеристики                                       |
|-------|---|---|
| 1     | 2   | 3   |
| 1.    | Сведения об адресе земельного участка   | -   |
| 1.1.  | Сведения об ином месте нахождения земельного участка, не являющегося объектом адресации, в структурированном виде   | -   |
| 1.2.  | Дополнительные сведения о месте нахождения земельного участка   | -   |
| 2.    | Площадь земельного участка ± величина погрешности определения (вычисления) площади ( $P \pm \Delta P$ ), м <sup>2</sup>   | $600 \pm 9$   |
| 3.    | Формула, примененная для расчета предельной допустимой погрешности определения площади земельного участка, с подставленными значениями и итоговые (вычисленные) значения ( $\Delta P$ ), м <sup>2</sup> | $\Delta P = 3.5 * Mt * \sqrt{P} = 3.5 * 0,1 * \sqrt{600} = 9$ |

| <b>3. Сведения о характеристиках уточняемого земельного участка с кадастровым номером 16:50:150413:162 :</b> |   |                                      |
|--|---|--------------------------------------|
| <b>№ п/п</b>   | <b>Наименование характеристики</b>  | <b>Значение характеристики</b>       |
| <b>1</b>   | <b>2</b>  | <b>3</b>                             |
| 4.   | Площадь земельного участка согласно сведениям Единого государственного реестра недвижимости (Ркад), м2                              | 600                                  |
| 5.   | Оценка расхождения Р и Ркад (Р - Ркад), м2  | -                                    |
| 6.   | Предельные минимальный и максимальный размеры земельного участка (Рмин и Рмакс), м2   | -<br>-                               |
| 7.   | Кадастровый номер или иной государственный учетный номер (инвентарный) объекта недвижимости, расположенного на земельном участке    | 16:50:150413:726                     |
| 8.   | Вид (виды) разрешенного использования   | Ведение личного подсобного хозяйства |
| 8.1.   | Дополнительные сведения об использовании земельного участка   | -                                    |
| 9.   | Сведения о земельных участках (землях общего пользования, территории общего пользования), посредством которых обеспечивается доступ | Земли общего пользования             |
| 10.  | Иные сведения   | -                                    |
| <b>4. Пояснения к сведениям об уточняемом земельном участке с кадастровым номером 16:50:150413:162 :</b>     |   |                                      |
| 1.   | -   |                                      |

## Сведения об уточняемых земельных участках, необходимые для исправления реестровых ошибок в сведениях о местоположении их границ

### 1. Сведения о характерных точках границ уточняемого земельного участка с кадастровым номером 16:50:150413:171 :

| Система координат МСК-16, зона 1     |  |            |  |            | Зона № 1                    |  |                            |
|--------------------------------------|--|------------|--|------------|-----------------------------|--|----------------------------|
| Обозначение характерных точек границ | Координаты, м  |            |  |            | Метод определения координат | Формулы, примененные для расчета средней квадратической погрешности определения координат характерных точек границ (Mt), с подставленными значениями и итоговые (вычисленные) значения Mt, м | Описание закрепления точки |
|                                      | содержатся в Едином государственном реестре недвижимости |            | определены в результате выполнения комплексных кадастровых работ |            |                             |  |                            |
|                                      | X  | Y          | X  | Y          |                             |  |                            |
| 1                                    | 2  | 3          | 4  | 5          | 6                           | 7  | 8                          |
| 199                                  | 475729.26  | 1313056.56 | 475729.29  | 1313056.46 | -                           | 0.1  | -                          |
| 200                                  | 475720.20  | 1313086.51 | 475720.23  | 1313086.46 | -                           | 0.1  | -                          |
| 201                                  | 475697.70  | 1313080.96 | 475697.72  | 1313080.89 | -                           | 0.1  | -                          |
| 202                                  | 475707.26  | 1313049.49 | 475707.26  | 1313049.49 | -                           | 0.1  | -                          |
| 347                                  | -  | -          | 475727.96  | 1313056.06 | -                           | 0.1  | -                          |
| 199                                  | 475729.26  | 1313056.56 | 475729.29  | 1313056.46 | -                           | 0.1  | -                          |

### 2. Сведения о частях границ уточняемого земельного участка с кадастровым номером 16:50:150413:171 :

| Обозначение части границ |       | Горизонтальное проложение (S), м | Описание прохождения части границ | Сведения о согласовании местоположения границ (согласовано/спорное) |
|--------------------------|-------|----------------------------------|-----------------------------------|---|
| от т.                    | до т. |                                  |                                   |   |
| 1                        | 2     | 3                                | 4                                 | 5   |
| 199                      | 200   | 31.34                            | -                                 | -   |
| 200                      | 201   | 23.19                            | -                                 | -   |
| 201                      | 202   | 32.82                            | -                                 | -   |
| 202                      | 347   | 21.72                            | -                                 | -   |
| 347                      | 199   | 1.39                             | -                                 | -   |

### 3. Сведения о характеристиках уточняемого земельного участка с кадастровым номером 16:50:150413:171 :

| № п/п | Наименование характеристики   | Значение характеристики  |
|-------|---|--|
| 1     | 2   | 3  |
| 1.    | Сведения об адресе земельного участка   | -  |
| 1.1.  | Сведения об ином месте нахождения земельного участка, не являющегося объектом адресации, в структурированном виде   | -  |
| 1.2.  | Дополнительные сведения о месте нахождения земельного участка   | -  |
| 2.    | Площадь земельного участка ± величина погрешности определения (вычисления) площади ( $P \pm \Delta P$ ), м <sup>2</sup>   | $742 \pm 10$   |
| 3.    | Формула, примененная для расчета предельной допустимой погрешности определения площади земельного участка, с подставленными значениями и итоговые (вычисленные) значения ( $\Delta P$ ), м <sup>2</sup> | $\Delta P = 3.5 * Mt * \sqrt{P} = 3.5 * 0.1 * \sqrt{742} = 10$ |
| 4.    | Площадь земельного участка согласно сведениям Единого государственного реестра недвижимости (Ркад), м <sup>2</sup>  | 742  |

| <b>3. Сведения о характеристиках уточняемого земельного участка с кадастровым номером 16:50:150413:171 :</b> |   |                                      |
|--|---|--------------------------------------|
| <b>№ п/п</b>   | <b>Наименование характеристики</b>  | <b>Значение характеристики</b>       |
| <b>1</b>   | <b>2</b>  | <b>3</b>                             |
| 5.   | Оценка расхождения Р и Ркад (Р - Ркад), м2  | -                                    |
| 6.   | Предельные минимальный и максимальный размеры земельного участка (Рмин и Рмакс), м2   | -<br>-                               |
| 7.   | Кадастровый номер или иной государственный учетный номер (инвентарный) объекта недвижимости, расположенного на земельном участке    | 16:50:150413:331                     |
| 8.   | Вид (виды) разрешенного использования   | ведение личного подсобного хозяйства |
| 8.1.   | Дополнительные сведения об использовании земельного участка   | -                                    |
| 9.   | Сведения о земельных участках (землях общего пользования, территории общего пользования), посредством которых обеспечивается доступ | Земли общего пользования             |
| 10.  | Иные сведения   | -                                    |
| <b>4. Пояснения к сведениям об уточняемом земельном участке с кадастровым номером 16:50:150413:171 :</b>     |   |                                      |
| 1.   | -   |                                      |

## Сведения об уточняемых земельных участках, необходимые для исправления реестровых ошибок в сведениях о местоположении их границ

### 1. Сведения о характерных точках границ уточняемого земельного участка с кадастровым номером 16:50:150413:181 :

| Система координат МСК-16, зона 1     |  |            |  |            | Зона № 1                    |  |                            |
|--------------------------------------|--|------------|--|------------|-----------------------------|--|----------------------------|
| Обозначение характерных точек границ | Координаты, м  |            |  |            | Метод определения координат | Формулы, примененные для расчета средней квадратической погрешности определения координат характерных точек границ (Mt), с подставленными значениями и итоговые (вычисленные) значения Mt, м | Описание закрепления точки |
|                                      | содержатся в Едином государственном реестре недвижимости |            | определены в результате выполнения комплексных кадастровых работ |            |                             |  |                            |
|                                      | X  | Y          | X  | Y          |                             |  |                            |
| 1                                    | 2  | 3          | 4  | 5          | 6                           | 7  | 8                          |
| 203                                  | 475699.30  | 1313380.37 | 475696.17  | 1313381.24 | -                           | 0.1  | Закрепление отсутствует    |
| 204                                  | 475700.88  | 1313382.98 | 475697.53  | 1313383.98 | -                           | 0.1  | Закрепление отсутствует    |
| 205                                  | 475698.36  | 1313384.70 | 475694.88  | 1313385.48 | -                           | 0.1  | Закрепление отсутствует    |
| 206                                  | 475696.68  | 1313382.08 | 475693.42  | 1313382.73 | -                           | 0.1  | Закрепление отсутствует    |
| 203                                  | 475699.30  | 1313380.37 | 475696.17  | 1313381.24 | -                           | 0.1  | Закрепление отсутствует    |

### 2. Сведения о частях границ уточняемого земельного участка с кадастровым номером 16:50:150413:181 :

| Обозначение части границ |       | Горизонтальное проложение (S), м | Описание прохождения части границ | Сведения о согласовании местоположения границ (согласовано/спорное) |
|--------------------------|-------|----------------------------------|-----------------------------------|---|
| от т.                    | до т. |                                  |                                   |   |
| 1                        | 2     | 3                                | 4                                 | 5   |
| 203                      | 204   | 3.06                             | -                                 | -   |
| 204                      | 205   | 3.05                             | -                                 | -   |
| 205                      | 206   | 3.11                             | -                                 | -   |
| 206                      | 203   | 3.13                             | -                                 | -   |

### 3. Сведения о характеристиках уточняемого земельного участка с кадастровым номером 16:50:150413:181 :

| № п/п | Наименование характеристики   | Значение характеристики                                      |
|-------|---|--|
| 1     | 2   | 3  |
| 1.    | Сведения об адресе земельного участка   | -  |
| 1.1.  | Сведения об ином месте нахождения земельного участка, не являющегося объектом адресации, в структурированном виде   | -  |
| 1.2.  | Дополнительные сведения о месте нахождения земельного участка   | -  |
| 2.    | Площадь земельного участка ± величина погрешности определения (вычисления) площади ( $P \pm \Delta P$ ), м <sup>2</sup>   | $10 \pm 1$   |
| 3.    | Формула, примененная для расчета предельной допустимой погрешности определения площади земельного участка, с подставленными значениями и итоговые (вычисленные) значения ( $\Delta P$ ), м <sup>2</sup> | $\Delta P = 3.5 * Mt * \sqrt{P} = 3.5 * 0,1 * \sqrt{10} = 1$ |
| 4.    | Площадь земельного участка согласно сведениям Единого государственного реестра недвижимости (Ркад), м <sup>2</sup>  | 10   |
| 5.    | Оценка расхождения P и Ркад ( $P - P_{кад}$ ), м <sup>2</sup>   | -  |

**3. Сведения о характеристиках уточняемого земельного участка с кадастровым номером 16:50:150413:181 :**

| № п/п | Наименование характеристики   | Значение характеристики                         |
|-------|---|---|
| 1     | 2   | 3   |
| 6.    | Предельные минимальный и максимальный размеры земельного участка (Рмин и Рмакс), м2   | -<br>-  |
| 7.    | Кадастровый номер или иной государственный учетный номер (инвентарный) объекта недвижимости, расположенного на земельном участке    | -   |
| 8.    | Вид (виды) разрешенного использования   | под здание трансформаторной подстанции КТП-3970 |
| 8.1.  | Дополнительные сведения об использовании земельного участка   | -   |
| 9.    | Сведения о земельных участках (землях общего пользования, территории общего пользования), посредством которых обеспечивается доступ | Земли общего пользования                        |
| 10.   | Иные сведения   | -   |

**4. Пояснения к сведениям об уточняемом земельном участке с кадастровым номером 16:50:150413:181 :**

|    |   |
|----|---|
| 1. | - |
|----|---|

## Сведения об уточняемых земельных участках, необходимые для исправления реестровых ошибок в сведениях о местоположении их границ

### 1. Сведения о характерных точках границ уточняемого земельного участка с кадастровым номером 16:50:150413:183 :

| Система координат МСК-16, зона 1     |  |            |  |            | Зона № 1                    |  |                            |
|--------------------------------------|--|------------|--|------------|-----------------------------|--|----------------------------|
| Обозначение характерных точек границ | Координаты, м  |            |  |            | Метод определения координат | Формулы, примененные для расчета средней квадратической погрешности определения координат характерных точек границ (Mt), с подставленными в такие формулы значениями и итоговые (вычисленные) значения Mt, м | Описание закрепления точки |
|                                      | содержатся в Едином государственном реестре недвижимости |            | определены в результате выполнения комплексных кадастровых работ |            |                             |  |                            |
|                                      | X  | Y          | X  | Y          |                             |  |                            |
| 1                                    | 2  | 3          | 4  | 5          | 6                           | 7  | 8                          |
| н27У                                 | -  | -          | 475817.83  | 1312909.37 | -                           | 0.10   | Временный межевой знак     |
| 208                                  | -  | -          | 475805.21  | 1312904.25 | -                           | 0.10   | Временный межевой знак     |
| 207                                  | 475820.20  | 1312910.33 | -  | -          | -                           | 0.10   | Временный межевой знак     |
| 208                                  | 475805.21  | 1312904.25 | -  | -          | -                           | 0.10   | Временный межевой знак     |
| 209                                  | 475813.19  | 1312877.29 | -  | -          | -                           | 0.10   | Временный межевой знак     |
| н31У                                 | -  | -          | 475815.43  | 1312877.19 | -                           | 0.10   | Временный межевой знак     |
| 210                                  | 475829.74  | 1312883.22 | -  | -          | -                           | 0.10   | Временный межевой знак     |
| 105                                  | -  | -          | 475831.55  | 1312883.35 | -                           | 0.10   | Временный межевой знак     |
| н47У                                 | -  | -          | 475823.25  | 1312903.68 | -                           | 0.10   | Временный межевой знак     |
| н48У                                 | -  | -          | 475821.30  | 1312904.16 | -                           | 0.10   | Временный межевой знак     |
| 211                                  | 475822.68  | 1312901.96 | 475820.32  | 1312903.90 | -                           | 0.10   | Временный межевой знак     |
| н27У                                 | -  | -          | 475817.83  | 1312909.37 | -                           | 0.10   | Временный межевой знак     |

### 2. Сведения о частях границ уточняемого земельного участка с кадастровым номером 16:50:150413:183 :

| Обозначение части границ |       | Горизонтальное проложение (S), м | Описание прохождения части границ | Сведения о согласовании местоположения границ (согласовано/спорное) |
|--------------------------|-------|----------------------------------|-----------------------------------|---|
| от т.                    | до т. |                                  |                                   |   |
| 1                        | 2     | 3                                | 4                                 | 5   |
| н27У                     | 208   | 13.62                            | -                                 | -   |

| <b>2. Сведения о частях границ уточняемого земельного участка с кадастровым номером 16:50:150413:183 :</b>   |   |                                  |  |   |
|--|---|----------------------------------|--|---|
| Обозначение части границ   |   | Горизонтальное проложение (S), м | Описание прохождения части границ                              | Сведения о согласовании местоположения границ (согласовано/спорное) |
| от т.  | до т.   |                                  |  |   |
| 1  | 2   | 3                                | 4  | 5   |
| 208  | н31У  | 28.93                            | -  | -   |
| н31У   | 105   | 17.26                            | -  | -   |
| 105  | н47У  | 21.96                            | -  | -   |
| н47У   | н48У  | 2.01                             | -  | -   |
| н48У   | 211   | 1.01                             | -  | -   |
| 211  | н27У  | 6.01                             | -  | -   |
| <b>3. Сведения о характеристиках уточняемого земельного участка с кадастровым номером 16:50:150413:183 :</b> |   |                                  |  |   |
| № п/п  | Наименование характеристики   |                                  | Значение характеристики  |   |
| 1  | 2   |                                  | 3  |   |
| 1.   | Сведения об адресе земельного участка   |                                  | -  |   |
| 1.1.   | Сведения об ином месте нахождения земельного участка, не являющегося объектом адресации, в структурированном виде   |                                  | -  |   |
| 1.2.   | Дополнительные сведения о месте нахождения земельного участка   |                                  | -  |   |
| 2.   | Площадь земельного участка ± величина погрешности определения (вычисления) площади (P ± ΔP), м2   |                                  | 473 ± 8  |   |
| 3.   | Формула, примененная для расчета предельной допустимой погрешности определения площади земельного участка, с подставленными значениями и итоговые (вычисленные) значения (ΔP), м2 |                                  | $\Delta P = 3.5 * M_t * \sqrt{P} = 3.5 * 0,1 * \sqrt{473} = 8$ |   |
| 4.   | Площадь земельного участка согласно сведениям Единого государственного реестра недвижимости (P <sub>кад</sub> ), м2   |                                  | 473  |   |
| 5.   | Оценка расхождения P и P <sub>кад</sub> (P - P <sub>кад</sub> ), м2   |                                  | -  |   |
| 6.   | Предельные минимальный и максимальный размеры земельного участка (P <sub>мин</sub> и P <sub>макс</sub> ), м2  |                                  | -  |   |
| 7.   | Кадастровый номер или иной государственный учетный номер (инвентарный) объекта недвижимости, расположенного на земельном участке  |                                  | 16:50:150413:307   |   |
| 8.   | Вид (виды) разрешенного использования   |                                  | отдельно стоящие односемейные жилые дома                       |   |
| 8.1.   | Дополнительные сведения об использовании земельного участка   |                                  | -  |   |
| 9.   | Сведения о земельных участках (землях общего пользования, территории общего пользования), посредством которых обеспечивается доступ   |                                  | Земли общего пользования                                       |   |
| 10.  | Иные сведения   |                                  | -  |   |
| <b>4. Пояснения к сведениям об уточняемом земельном участке с кадастровым номером 16:50:150413:183 :</b>     |   |                                  |  |   |
| 1.   | -   |                                  |  |   |

## Сведения об уточняемых земельных участках, необходимые для исправления реестровых ошибок в сведениях о местоположении их границ

**1. Сведения о характерных точках границ уточняемого земельного участка с кадастровым номером 16:50:150413:184 :**

| Система координат МСК-16, зона 1     |  |            |  |            | Зона № 1                    |  |                            |
|--------------------------------------|--|------------|--|------------|-----------------------------|--|----------------------------|
| Обозначение характерных точек границ | Координаты, м  |            |  |            | Метод определения координат | Формулы, примененные для расчета средней квадратической погрешности определения координат характерных точек границ (Mt), с подставленными в такие формулы значениями и итоговые (вычисленные) значения Mt, м | Описание закрепления точки |
|                                      | содержатся в Едином государственном реестре недвижимости |            | определены в результате выполнения комплексных кадастровых работ |            |                             |  |                            |
|                                      | X  | Y          | X  | Y          |                             |  |                            |
| 1                                    | 2  | 3          | 4  | 5          | 6                           | 7  | 8                          |
| н29У                                 | -  | -          | 475791.66  | 1312898.75 | -                           | 0.10   | Временный межевой знак     |
| 209                                  | 475813.19  | 1312877.29 | -  | -          | -                           | 0.10   | Временный межевой знак     |
| 208                                  | 475805.21  | 1312904.25 | -  | -          | -                           | 0.10   | Временный межевой знак     |
| 212                                  | 475788.43  | 1312897.44 | -  | -          | -                           | 0.10   | Временный межевой знак     |
| 213                                  | 475791.07  | 1312890.61 | -  | -          | -                           | 0.10   | Временный межевой знак     |
| 214                                  | 475793.70  | 1312883.07 | -  | -          | -                           | 0.10   | Временный межевой знак     |
| 215                                  | 475793.43  | 1312882.98 | -  | -          | -                           | 0.10   | Временный межевой знак     |
| 216                                  | 475796.78  | 1312872.50 | 475795.92  | 1312888.64 | -                           | 0.10   | Временный межевой знак     |
| 217                                  | 475797.32  | 1312872.69 | 475792.41  | 1312886.77 | -                           | 0.10   | Временный межевой знак     |
| н49У                                 | -  | -          | 475798.37  | 1312870.68 | -                           | 0.10   | Временный межевой знак     |
| 106                                  | -  | -          | 475799.18  | 1312870.99 | -                           | 0.10   | Временный межевой знак     |
| н31У                                 | -  | -          | 475815.43  | 1312877.19 | -                           | 0.10   | Временный межевой знак     |
| 218                                  | 475797.65  | 1312871.73 | -  | -          | -                           | 0.10   | Временный межевой знак     |
| 208                                  | -  | -          | 475805.21  | 1312904.25 | -                           | 0.10   | Временный межевой знак     |
| н29У                                 | -  | -          | 475791.66  | 1312898.75 | -                           | 0.10   | Временный межевой знак     |

| <b>2. Сведения о частях границ уточняемого земельного участка с кадастровым номером 16:50:150413:184 :</b>   |   |                                  |  |   |
|--|---|----------------------------------|--|---|
| Обозначение части границ   |   | Горизонтальное проложение (S), м | Описание прохождения части границ                              | Сведения о согласовании местоположения границ (согласовано/спорное) |
| от т.  | до т.   |                                  |  |   |
| 1  | 2   | 3                                | 4  | 5   |
| н29У   | 216   | 10.97                            | -  | -   |
| 216  | 217   | 3.98                             | -  | -   |
| 217  | н49У  | 17.16                            | -  | -   |
| н49У   | 106   | 0.87                             | -  | -   |
| 106  | н31У  | 17.39                            | -  | -   |
| н31У   | 208   | 28.93                            | -  | -   |
| 208  | н29У  | 14.62                            | -  | -   |
| <b>3. Сведения о характеристиках уточняемого земельного участка с кадастровым номером 16:50:150413:184 :</b> |   |                                  |  |   |
| № п/п  | Наименование характеристики   |                                  | Значение характеристики  |   |
| 1  | 2   |                                  | 3  |   |
| 1.   | Сведения об адресе земельного участка   |                                  | -  |   |
| 1.1.   | Сведения об ином месте нахождения земельного участка, не являющегося объектом адресации, в структурированном виде   |                                  | -  |   |
| 1.2.   | Дополнительные сведения о месте нахождения земельного участка   |                                  | -  |   |
| 2.   | Площадь земельного участка ± величина погрешности определения (вычисления) площади ( $P \pm \Delta P$ ), м <sup>2</sup>   |                                  | 481 ± 8  |   |
| 3.   | Формула, примененная для расчета предельной допустимой погрешности определения площади земельного участка, с подставленными значениями и итоговые (вычисленные) значения ( $\Delta P$ ), м <sup>2</sup> |                                  | $\Delta P = 3.5 * M_t * \sqrt{P} = 3.5 * 0,1 * \sqrt{481} = 8$ |   |
| 4.   | Площадь земельного участка согласно сведениям Единого государственного реестра недвижимости (Р <sub>кад</sub> ), м <sup>2</sup>   |                                  | 481  |   |
| 5.   | Оценка расхождения Р и Р <sub>кад</sub> (Р - Р <sub>кад</sub> ), м <sup>2</sup>   |                                  | -  |   |
| 6.   | Предельные минимальный и максимальный размеры земельного участка (Р <sub>мин</sub> и Р <sub>макс</sub> ), м <sup>2</sup>  |                                  | -  |   |
| 7.   | Кадастровый номер или иной государственный учетный номер (инвентарный) объекта недвижимости, расположенного на земельном участке  |                                  | 16:50:150413:260   |   |
| 8.   | Вид (виды) разрешенного использования   |                                  | отдельно стоящие односемейные жилые дома                       |   |
| 8.1.   | Дополнительные сведения об использовании земельного участка   |                                  | -  |   |
| 9.   | Сведения о земельных участках (землях общего пользования, территории общего пользования), посредством которых обеспечивается доступ   |                                  | Земли общего пользования                                       |   |
| 10.  | Иные сведения   |                                  | -  |   |
| <b>4. Пояснения к сведениям об уточняемом земельном участке с кадастровым номером 16:50:150413:184 :</b>     |   |                                  |  |   |
| 1.   | -   |                                  |  |   |

## Сведения об уточняемых земельных участках, необходимые для исправления реестровых ошибок в сведениях о местоположении их границ

### 1. Сведения о характерных точках границ уточняемого земельного участка с кадастровым номером 16:50:150413:235 :

| Система координат МСК-16, зона 1     |  |            |  |            | Зона № 1                    |  |                            |
|--------------------------------------|--|------------|--|------------|-----------------------------|--|----------------------------|
| Обозначение характерных точек границ | Координаты, м  |            |  |            | Метод определения координат | Формулы, примененные для расчета средней квадратической погрешности определения координат характерных точек границ (Mt), с подставленными в такие формулы значениями и итоговые (вычисленные) значения Mt, м | Описание закрепления точки |
|                                      | содержатся в Едином государственном реестре недвижимости |            | определены в результате выполнения комплексных кадастровых работ |            |                             |  |                            |
|                                      | X  | Y          | X  | Y          |                             |  |                            |
| 1                                    | 2  | 3          | 4  | 5          | 6                           | 7  | 8                          |
| 219                                  | 475898.01  | 1312848.32 | 475897.71  | 1312848.12 | -                           | 0.1  | Закрепление отсутствует    |
| 220                                  | 475890.91  | 1312866.76 | 475890.91  | 1312866.76 | -                           | 0.1  | Закрепление отсутствует    |
| 221                                  | 475851.70  | 1312848.75 | 475851.70  | 1312848.75 | -                           | 0.1  | Закрепление отсутствует    |
| 222                                  | 475857.07  | 1312833.26 | 475857.47  | 1312832.77 | -                           | 0.1  | Закрепление отсутствует    |
| 223                                  | 475867.01  | 1312836.91 | -  | -          | -                           | 0.1  | Закрепление отсутствует    |
| 224                                  | 475894.23  | 1312846.89 | -  | -          | -                           | 0.1  | Закрепление отсутствует    |
| 219                                  | 475898.01  | 1312848.32 | 475897.71  | 1312848.12 | -                           | 0.1  | Закрепление отсутствует    |

### 2. Сведения о частях границ уточняемого земельного участка с кадастровым номером 16:50:150413:235 :

| Обозначение части границ |       | Горизонтальное проложение (S), м | Описание прохождения части границ | Сведения о согласовании местоположения границ (согласовано/спорное) |
|--------------------------|-------|----------------------------------|-----------------------------------|---|
| от т.                    | до т. |                                  |                                   |   |
| 1                        | 2     | 3                                | 4                                 | 5   |
| 219                      | 220   | 19.84                            | -                                 | -   |
| 220                      | 221   | 43.15                            | -                                 | -   |
| 221                      | 222   | 16.99                            | -                                 | -   |
| 222                      | 219   | 43.07                            | -                                 | -   |

### 3. Сведения о характеристиках уточняемого земельного участка с кадастровым номером 16:50:150413:235 :

| № п/п | Наименование характеристики   | Значение характеристики |
|-------|---|-------------------------|
| 1     | 2   | 3                       |
| 1.    | Сведения об адресе земельного участка   | -                       |
| 1.1.  | Сведения об ином месте нахождения земельного участка, не являющегося объектом адресации, в структурированном виде       | -                       |
| 1.2.  | Дополнительные сведения о месте нахождения земельного участка   | -                       |
| 2.    | Площадь земельного участка ± величина погрешности определения (вычисления) площади ( $P \pm \Delta P$ ), м <sup>2</sup> | 792 ± 10                |

| <b>3. Сведения о характеристиках уточняемого земельного участка с кадастровым номером 16:50:150413:235 :</b> |   |  |
|--|---|--|
| <b>№ п/п</b>   | <b>Наименование характеристики</b>  | <b>Значение характеристики</b>                   |
| <b>1</b>   | <b>2</b>  | <b>3</b>   |
| 3.   | Формула, примененная для расчета предельной допустимой погрешности определения площади земельного участка, с подставленными значениями и итоговые (вычисленные) значения ( $\Delta P$ ), м2 | $\Delta P=3.5*Mt*\sqrt{P}=3.5*0,1*\sqrt{792}=10$ |
| 4.   | Площадь земельного участка согласно сведениям Единого государственного реестра недвижимости (Ркад), м2  | 784  |
| 5.   | Оценка расхождения Р и Ркад (Р - Ркад), м2  | 8  |
| 6.   | Предельные минимальный и максимальный размеры земельного участка (Рмин и Рмакс), м2   | -<br>-   |
| 7.   | Кадастровый номер или иной государственный учетный номер (инвентарный) объекта недвижимости, расположенного на земельном участке  | 16:50:150413:409<br>16:50:150413:748             |
| 8.   | Вид (виды) разрешенного использования   | индивидуальное жилищное строительство            |
| 8.1.   | Дополнительные сведения об использовании земельного участка   | -  |
| 9.   | Сведения о земельных участках (землях общего пользования, территории общего пользования), посредством которых обеспечивается доступ   | Земли общего пользования                         |
| 10.  | Иные сведения   | -  |
| <b>4. Пояснения к сведениям об уточняемом земельном участке с кадастровым номером 16:50:150413:235 :</b>     |   |  |
| 1.   | -   |  |

## Сведения об уточняемых земельных участках, необходимые для исправления реестровых ошибок в сведениях о местоположении их границ

### 1. Сведения о характерных точках границ уточняемого земельного участка с кадастровым номером 16:50:150413:294 :

| Система координат МСК-16, зона 1     |  |            |  |            | Зона № 1                    |  |                            |
|--------------------------------------|--|------------|--|------------|-----------------------------|--|----------------------------|
| Обозначение характерных точек границ | Координаты, м  |            |  |            | Метод определения координат | Формулы, примененные для расчета средней квадратической погрешности определения координат характерных точек границ (Mt), с подставленными в такие формулы значениями и итоговые (вычисленные) значения Mt, м | Описание закрепления точки |
|                                      | содержатся в Едином государственном реестре недвижимости |            | определены в результате выполнения комплексных кадастровых работ |            |                             |  |                            |
|                                      | X  | Y          | X  | Y          |                             |  |                            |
| 1                                    | 2  | 3          | 4  | 5          | 6                           | 7  | 8                          |
| 225                                  | 475938.84  | 1313293.88 | 475938.84  | 1313293.88 | -                           | 0.1  | -                          |
| 226                                  | 475922.09  | 1313300.67 | 475922.09  | 1313300.67 | -                           | 0.1  | -                          |
| 227                                  | 475912.56  | 1313280.68 | 475912.56  | 1313280.68 | -                           | 0.1  | -                          |
| 228                                  | 475926.72  | 1313274.42 | 475926.72  | 1313274.42 | -                           | 0.1  | -                          |
| 229                                  | 475927.02  | 1313275.17 | 475927.02  | 1313275.17 | -                           | 0.1  | -                          |
| 230                                  | 475929.07  | 1313274.13 | 475929.07  | 1313274.13 | -                           | 0.1  | -                          |
| н50У                                 | -  | -          | 475930.44  | 1313276.85 | -                           | 0.1  | -                          |
| н51У                                 | -  | -          | 475931.81  | 1313276.35 | -                           | 0.1  | -                          |
| 231                                  | 475937.60  | 1313291.17 | -  | -          | -                           | 0.1  | -                          |
| 225                                  | 475938.84  | 1313293.88 | 475938.84  | 1313293.88 | -                           | 0.1  | -                          |

### 2. Сведения о частях границ уточняемого земельного участка с кадастровым номером 16:50:150413:294 :

| Обозначение части границ |       | Горизонтальное проложение (S), м | Описание прохождения части границ | Сведения о согласовании местоположения границ (согласовано/спорное) |
|--------------------------|-------|----------------------------------|-----------------------------------|---|
| от т.                    | до т. |                                  |                                   |   |
| 1                        | 2     | 3                                | 4                                 | 5   |
| 225                      | 226   | 18.07                            | -                                 | -   |
| 226                      | 227   | 22.15                            | -                                 | -   |
| 227                      | 228   | 15.48                            | -                                 | -   |
| 228                      | 229   | 0.81                             | -                                 | -   |
| 229                      | 230   | 2.30                             | -                                 | -   |
| 230                      | н50У  | 3.05                             | -                                 | -   |
| н50У                     | н51У  | 1.46                             | -                                 | -   |
| н51У                     | 225   | 18.89                            | -                                 | -   |

### 3. Сведения о характеристиках уточняемого земельного участка с кадастровым номером 16:50:150413:294 :

| № п/п | Наименование характеристики   | Значение характеристики |
|-------|---|-------------------------|
| 1     | 2   | 3                       |
| 1.    | Сведения об адресе земельного участка   | -                       |
| 1.1.  | Сведения об ином месте нахождения земельного участка, не являющегося объектом адресации, в структурированном виде | -                       |

| <b>3. Сведения о характеристиках уточняемого земельного участка с кадастровым номером 16:50:150413:294 :</b> |   |  |
|--|---|--|
| <b>№ п/п</b>   | <b>Наименование характеристики</b>  | <b>Значение характеристики</b>                                 |
| <b>1</b>   | <b>2</b>  | <b>3</b>   |
| 1.2.   | Дополнительные сведения о месте нахождения земельного участка   | -  |
| 2.   | Площадь земельного участка ± величина погрешности определения (вычисления) площади ( $P \pm \Delta P$ ), м2   | 413 ± 7  |
| 3.   | Формула, примененная для расчета предельной допустимой погрешности определения площади земельного участка, с подставленными значениями и итоговые (вычисленные) значения ( $\Delta P$ ), м2 | $\Delta P = 3.5 * M_t * \sqrt{P} = 3.5 * 0,1 * \sqrt{413} = 7$ |
| 4.   | Площадь земельного участка согласно сведениям Единого государственного реестра недвижимости ( $R_{\text{кад}}$ ), м2  | 400  |
| 5.   | Оценка расхождения $P$ и $R_{\text{кад}}$ ( $P - R_{\text{кад}}$ ), м2  | 13   |
| 6.   | Предельные минимальный и максимальный размеры земельного участка ( $R_{\text{мин}}$ и $R_{\text{макс}}$ ), м2   | -<br>-   |
| 7.   | Кадастровый номер или иной государственный учетный номер (инвентарный) объекта недвижимости, расположенного на земельном участке  | 16:50:150413:301   |
| 8.   | Вид (виды) разрешенного использования   | Индивидуальное жилищное строительство                          |
| 8.1.   | Дополнительные сведения об использовании земельного участка   | -  |
| 9.   | Сведения о земельных участках (землях общего пользования, территории общего пользования), посредством которых обеспечивается доступ   | Земли общего пользования                                       |
| 10.  | Иные сведения   | -  |
| <b>4. Пояснения к сведениям об уточняемом земельном участке с кадастровым номером 16:50:150413:294 :</b>     |   |  |
| 1.   | -   |  |

## Сведения об уточняемых земельных участках, необходимые для исправления реестровых ошибок в сведениях о местоположении их границ

**1. Сведения о характерных точках границ уточняемого земельного участка с кадастровым номером 16:50:150413:316 :**

| Система координат МСК-16, зона 1     |  |            |  |            | Зона № 1                    |  |                             |
|--------------------------------------|--|------------|--|------------|-----------------------------|--|-----------------------------|
| Обозначение характерных точек границ | Координаты, м  |            |  |            | Метод определения координат | Формулы, примененные для расчета средней квадратической погрешности определения координат характерных точек границ (Mt), с подставленными в такие формулы значениями и итоговые (вычисленные) значения Mt, м | Описание закрепления точки  |
|                                      | содержатся в Едином государственном реестре недвижимости |            | определены в результате выполнения комплексных кадастровых работ |            |                             |  |                             |
|                                      | X  | Y          | X  | Y          |                             |  |                             |
| 1                                    | 2  | 3          | 4  | 5          | 6                           | 7  | 8                           |
| 232                                  | 475882.16  | 1313232.46 | 475882.16  | 1313232.46 | -                           | 0.1  | Долговременный межевой знак |
| 233                                  | 475893.16  | 1313257.44 | 475893.16  | 1313257.44 | -                           | 0.1  | Долговременный межевой знак |
| 234                                  | 475904.41  | 1313274.77 | 475904.41  | 1313274.77 | -                           | 0.1  | Долговременный межевой знак |
| 235                                  | 475917.62  | 1313302.47 | 475917.62  | 1313302.47 | -                           | 0.1  | Долговременный межевой знак |
| 236                                  | 475916.99  | 1313302.73 | 475916.99  | 1313302.73 | -                           | 0.1  | Долговременный межевой знак |
| 237                                  | 475903.78  | 1313275.03 | 475903.78  | 1313275.03 | -                           | 0.1  | Долговременный межевой знак |
| 238                                  | 475892.54  | 1313257.72 | 475892.54  | 1313257.72 | -                           | 0.1  | Долговременный межевой знак |
| 239                                  | 475887.11  | 1313245.39 | 475887.11  | 1313245.39 | -                           | 0.1  | Долговременный межевой знак |
| 240                                  | 475863.89  | 1313254.83 | 475863.89  | 1313254.83 | -                           | 0.1  | Долговременный межевой знак |
| 241                                  | 475861.99  | 1313250.91 | 475861.99  | 1313250.91 | -                           | 0.1  | Долговременный межевой знак |
| 242                                  | 475860.89  | 1313248.65 | 475860.89  | 1313248.65 | -                           | 0.1  | Долговременный межевой знак |
| н52У                                 | -  | -          | 475860.71  | 1313248.17 | -                           | 0.1  | Долговременный межевой знак |
| 243                                  | 475858.43  | 1313242.10 | 475858.43  | 1313242.10 | -                           | 0.1  | Долговременный межевой знак |
| 232                                  | 475882.16  | 1313232.46 | 475882.16  | 1313232.46 | -                           | 0.1  | Долговременный межевой знак |

| <b>2. Сведения о частях границ уточняемого земельного участка с кадастровым номером 16:50:150413:316 :</b>   |   |  |                                   |   |
|--|---|--|-----------------------------------|---|
| Обозначение части границ   |   | Горизонтальное проложение (S), м                               | Описание прохождения части границ | Сведения о согласовании местоположения границ (согласовано/спорное) |
| от т.  | до т.   |  |                                   |   |
| 1  | 2   | 3  | 4                                 | 5   |
| 232  | 233   | 27.29  | -                                 | -   |
| 233  | 234   | 20.66  | -                                 | -   |
| 234  | 235   | 30.69  | -                                 | -   |
| 235  | 236   | 0.68   | -                                 | -   |
| 236  | 237   | 30.69  | -                                 | -   |
| 237  | 238   | 20.64  | -                                 | -   |
| 238  | 239   | 13.47  | -                                 | -   |
| 239  | 240   | 25.07  | -                                 | -   |
| 240  | 241   | 4.36   | -                                 | -   |
| 241  | 242   | 2.51   | -                                 | -   |
| 242  | н52У  | 0.51   | -                                 | -   |
| н52У   | 243   | 6.48   | -                                 | -   |
| 243  | 232   | 25.61  | -                                 | -   |
| <b>3. Сведения о характеристиках уточняемого земельного участка с кадастровым номером 16:50:150413:316 :</b> |   |  |                                   |   |
| № п/п  | Наименование характеристики   | Значение характеристики  |                                   |   |
| 1  | 2   | 3  |                                   |   |
| 1.   | Сведения об адресе земельного участка   | -  |                                   |   |
| 1.1.   | Сведения об ином месте нахождения земельного участка, не являющегося объектом адресации, в структурированном виде   | -  |                                   |   |
| 1.2.   | Дополнительные сведения о месте нахождения земельного участка   | -  |                                   |   |
| 2.   | Площадь земельного участка ± величина погрешности определения (вычисления) площади (P ± ΔP), м2   | 402 ± 7  |                                   |   |
| 3.   | Формула, примененная для расчета предельной допустимой погрешности определения площади земельного участка, с подставленными значениями и итоговые (вычисленные) значения (ΔP), м2 | $\Delta P = 3.5 * M_t * \sqrt{P} = 3.5 * 0,1 * \sqrt{402} = 7$ |                                   |   |
| 4.   | Площадь земельного участка согласно сведениям Единого государственного реестра недвижимости (P <sub>кад</sub> ), м2   | 402  |                                   |   |
| 5.   | Оценка расхождения P и P <sub>кад</sub> (P - P <sub>кад</sub> ), м2   | -  |                                   |   |
| 6.   | Предельные минимальный и максимальный размеры земельного участка (P <sub>мин</sub> и P <sub>макс</sub> ), м2  | -  |                                   |   |
| 7.   | Кадастровый номер или иной государственный учетный номер (инвентарный) объекта недвижимости, расположенного на земельном участке  | 16:50:150413:310   |                                   |   |
| 8.   | Вид (виды) разрешенного использования   | Индивидуальное жилищное строительство                          |                                   |   |
| 8.1.   | Дополнительные сведения об использовании земельного участка   | -  |                                   |   |
| 9.   | Сведения о земельных участках (землях общего пользования, территории общего пользования), посредством которых обеспечивается доступ   | Земли общего пользования                                       |                                   |   |
| 10.  | Иные сведения   | -  |                                   |   |

**4. Пояснения к сведениям об уточняемом земельном участке с кадастровым номером 16:50:150413:316 :**

1.

-

## Сведения об уточняемых земельных участках, необходимые для исправления реестровых ошибок в сведениях о местоположении их границ

### 1. Сведения о характерных точках границ уточняемого земельного участка с кадастровым номером 16:50:150413:332 :

| Система координат МСК-16, зона 1     |  |            |  |            | Зона № 1                    |  |                            |
|--------------------------------------|--|------------|--|------------|-----------------------------|--|----------------------------|
| Обозначение характерных точек границ | Координаты, м  |            |  |            | Метод определения координат | Формулы, примененные для расчета средней квадратической погрешности определения координат характерных точек границ (Mt), с подставленными в такие формулы значениями и итоговые (вычисленные) значения Mt, м | Описание закрепления точки |
|                                      | содержатся в Едином государственном реестре недвижимости |            | определены в результате выполнения комплексных кадастровых работ |            |                             |  |                            |
|                                      | X  | Y          | X  | Y          |                             |  |                            |
| 1                                    | 2  | 3          | 4  | 5          | 6                           | 7  | 8                          |
| 244                                  | 475770.26  | 1313274.87 | 475770.26  | 1313274.87 | -                           | 0.1  | Закрепление отсутствует    |
| н53У                                 | -  | -          | 475772.56  | 1313280.73 | -                           | 0.1  | Закрепление отсутствует    |
| н54У                                 | -  | -          | 475775.07  | 1313287.14 | -                           | 0.1  | Закрепление отсутствует    |
| 245                                  | 475777.48  | 1313293.29 | 475777.48  | 1313293.29 | -                           | 0.1  | Закрепление отсутствует    |
| 246                                  | 475753.47  | 1313301.22 | 475753.47  | 1313301.22 | -                           | 0.1  | Закрепление отсутствует    |
| 352                                  | -  | -          | 475751.26  | 1313294.64 | -                           | 0.1  | Закрепление отсутствует    |
| 247                                  | 475746.66  | 1313280.91 | 475746.66  | 1313280.91 | -                           | 0.1  | Закрепление отсутствует    |
| 244                                  | 475770.26  | 1313274.87 | 475770.26  | 1313274.87 | -                           | 0.1  | Закрепление отсутствует    |

### 2. Сведения о частях границ уточняемого земельного участка с кадастровым номером 16:50:150413:332 :

| Обозначение части границ |       | Горизонтальное проложение (S), м | Описание прохождения части границ | Сведения о согласовании местоположения границ (согласовано/спорное) |
|--------------------------|-------|----------------------------------|-----------------------------------|---|
| от т.                    | до т. |                                  |                                   |   |
| 1                        | 2     | 3                                | 4                                 | 5   |
| 244                      | н53У  | 6.30                             | -                                 | -   |
| н53У                     | н54У  | 6.88                             | -                                 | -   |
| н54У                     | 245   | 6.61                             | -                                 | -   |
| 245                      | 246   | 25.29                            | -                                 | -   |
| 246                      | 352   | 6.94                             | -                                 | -   |
| 352                      | 247   | 14.48                            | -                                 | -   |
| 247                      | 244   | 24.36                            | -                                 | -   |

### 3. Сведения о характеристиках уточняемого земельного участка с кадастровым номером 16:50:150413:332 :

| № п/п | Наименование характеристики   | Значение характеристики |
|-------|---|-------------------------|
| 1     | 2   | 3                       |
| 1.    | Сведения об адресе земельного участка   | -                       |
| 1.1.  | Сведения об ином месте нахождения земельного участка, не являющегося объектом адресации, в структурированном виде | -                       |

| <b>3. Сведения о характеристиках уточняемого земельного участка с кадастровым номером 16:50:150413:332 :</b> |   |  |
|--|---|--|
| <b>№ п/п</b>   | <b>Наименование характеристики</b>  | <b>Значение характеристики</b>                                 |
| <b>1</b>   | <b>2</b>  | <b>3</b>   |
| 1.2.   | Дополнительные сведения о месте нахождения земельного участка   | -  |
| 2.   | Площадь земельного участка ± величина погрешности определения (вычисления) площади ( $P \pm \Delta P$ ), м <sup>2</sup>   | 510 ± 8  |
| 3.   | Формула, примененная для расчета предельной допустимой погрешности определения площади земельного участка, с подставленными значениями и итоговые (вычисленные) значения ( $\Delta P$ ), м <sup>2</sup> | $\Delta P = 3.5 * M_t * \sqrt{P} = 3.5 * 0,1 * \sqrt{510} = 8$ |
| 4.   | Площадь земельного участка согласно сведениям Единого государственного реестра недвижимости (Р <sub>кад</sub> ), м <sup>2</sup>   | 510  |
| 5.   | Оценка расхождения Р и Р <sub>кад</sub> (Р - Р <sub>кад</sub> ), м <sup>2</sup>   | -  |
| 6.   | Предельные минимальный и максимальный размеры земельного участка (Р <sub>мин</sub> и Р <sub>макс</sub> ), м <sup>2</sup>  | -<br>-   |
| 7.   | Кадастровый номер или иной государственный учетный номер (инвентарный) объекта недвижимости, расположенного на земельном участке  | 16:50:150413:438<br>16:50:150413:339                           |
| 8.   | Вид (виды) разрешенного использования   | для ведения личного подсобного хозяйства                       |
| 8.1.   | Дополнительные сведения об использовании земельного участка   | -  |
| 9.   | Сведения о земельных участках (землях общего пользования, территории общего пользования), посредством которых обеспечивается доступ   | Земли общего пользования                                       |
| 10.  | Иные сведения   | -  |
| <b>4. Пояснения к сведениям об уточняемом земельном участке с кадастровым номером 16:50:150413:332 :</b>     |   |  |
| 1.   | -   |  |

## Сведения об уточняемых земельных участках, необходимые для исправления реестровых ошибок в сведениях о местоположении их границ

**1. Сведения о характерных точках границ уточняемого земельного участка с кадастровым номером 16:50:150413:333 :**

| Система координат МСК-16, зона 1     |  |            |  |            | Зона № 1                    |  |                            |
|--------------------------------------|--|------------|--|------------|-----------------------------|--|----------------------------|
| Обозначение характерных точек границ | Координаты, м  |            |  |            | Метод определения координат | Формулы, примененные для расчета средней квадратической погрешности определения координат характерных точек границ (Mt), с подставленными в такие формулы значениями и итоговые (вычисленные) значения Mt, м | Описание закрепления точки |
|                                      | содержатся в Едином государственном реестре недвижимости |            | определены в результате выполнения комплексных кадастровых работ |            |                             |  |                            |
|                                      | X  | Y          | X  | Y          |                             |  |                            |
| 1                                    | 2  | 3          | 4  | 5          | 6                           | 7  | 8                          |
| 248                                  | 475784.76  | 1313311.87 | 475784.76  | 1313311.87 | -                           | 0.1  | Закрепление отсутствует    |
| 249                                  | 475787.53  | 1313310.95 | 475787.53  | 1313310.95 | -                           | 0.1  | Закрепление отсутствует    |
| н55У                                 | -  | -          | 475791.36  | 1313320.00 | -                           | 0.1  | Закрепление отсутствует    |
| н56У                                 | -  | -          | 475794.95  | 1313329.36 | -                           | 0.1  | Закрепление отсутствует    |
| н57У                                 | -  | -          | 475794.55  | 1313329.54 | -                           | 0.1  | Закрепление отсутствует    |
| 250                                  | 475796.03  | 1313333.47 | 475796.03  | 1313333.47 | -                           | 0.1  | Закрепление отсутствует    |
| 251                                  | 475777.38  | 1313340.17 | 475777.38  | 1313340.17 | -                           | 0.1  | Закрепление отсутствует    |
| 356                                  | -  | -          | 475774.42  | 1313332.56 | -                           | 0.1  | Закрепление отсутствует    |
| 252                                  | 475769.35  | 1313319.55 | 475769.35  | 1313319.55 | -                           | 0.1  | Закрепление отсутствует    |
| 253                                  | 475760.50  | 1313322.20 | 475760.50  | 1313322.20 | -                           | 0.1  | Закрепление отсутствует    |
| 254                                  | 475759.71  | 1313319.84 | 475759.71  | 1313319.84 | -                           | 0.1  | Закрепление отсутствует    |
| 248                                  | 475784.76  | 1313311.87 | 475784.76  | 1313311.87 | -                           | 0.1  | Закрепление отсутствует    |

**2. Сведения о частях границ уточняемого земельного участка с кадастровым номером 16:50:150413:333 :**

| Обозначение части границ |       | Горизонтальное проложение (S), м | Описание прохождения части границ | Сведения о согласовании местоположения границ (согласовано/спорное) |
|--------------------------|-------|----------------------------------|-----------------------------------|---|
| от т.                    | до т. |                                  |                                   |   |
| 1                        | 2     | 3                                | 4                                 | 5   |
| 248                      | 249   | 2.92                             | -                                 | -   |
| 249                      | н55У  | 9.83                             | -                                 | -   |
| н55У                     | н56У  | 10.02                            | -                                 | -   |
| н56У                     | н57У  | 0.44                             | -                                 | -   |
| н57У                     | 250   | 4.20                             | -                                 | -   |
| 250                      | 251   | 19.82                            | -                                 | -   |
| 251                      | 356   | 8.17                             | -                                 | -   |
| 356                      | 252   | 13.96                            | -                                 | -   |
| 252                      | 253   | 9.24                             | -                                 | -   |

| <b>2. Сведения о частях границ уточняемого земельного участка с кадастровым номером 16:50:150413:333 :</b>   |   |                                  |  |   |
|--|---|----------------------------------|--|---|
| Обозначение части границ   |   | Горизонтальное проложение (S), м | Описание прохождения части границ                              | Сведения о согласовании местоположения границ (согласовано/спорное) |
| от т.  | до т.   |                                  |  |   |
| 1  | 2   | 3                                | 4  | 5   |
| 253  | 254   | 2.49                             | -  | -   |
| 254  | 248   | 26.29                            | -  | -   |
| <b>3. Сведения о характеристиках уточняемого земельного участка с кадастровым номером 16:50:150413:333 :</b> |   |                                  |  |   |
| № п/п  | Наименование характеристики   |                                  | Значение характеристики  |   |
| 1  | 2   |                                  | 3  |   |
| 1.   | Сведения об адресе земельного участка   |                                  | -  |   |
| 1.1.   | Сведения об ином месте нахождения земельного участка, не являющегося объектом адресации, в структурированном виде   |                                  | -  |   |
| 1.2.   | Дополнительные сведения о месте нахождения земельного участка   |                                  | -  |   |
| 2.   | Площадь земельного участка ± величина погрешности определения (вычисления) площади ( $P \pm \Delta P$ ), м <sup>2</sup>   |                                  | 516 ± 8  |   |
| 3.   | Формула, примененная для расчета предельной допустимой погрешности определения площади земельного участка, с подставленными значениями и итоговые (вычисленные) значения ( $\Delta P$ ), м <sup>2</sup> |                                  | $\Delta P = 3.5 * M_t * \sqrt{P} = 3.5 * 0,1 * \sqrt{516} = 8$ |   |
| 4.   | Площадь земельного участка согласно сведениям Единого государственного реестра недвижимости (Р <sub>кад</sub> ), м <sup>2</sup>   |                                  | 510  |   |
| 5.   | Оценка расхождения P и Р <sub>кад</sub> (P - Р <sub>кад</sub> ), м <sup>2</sup>   |                                  | 6  |   |
| 6.   | Предельные минимальный и максимальный размеры земельного участка (P <sub>мин</sub> и P <sub>макс</sub> ), м <sup>2</sup>  |                                  | -  |   |
| 7.   | Кадастровый номер или иной государственный учетный номер (инвентарный) объекта недвижимости, расположенного на земельном участке  |                                  | 16:50:150413:283   |   |
| 8.   | Вид (виды) разрешенного использования   |                                  | для ведения личного подсобного хозяйства                       |   |
| 8.1.   | Дополнительные сведения об использовании земельного участка   |                                  | -  |   |
| 9.   | Сведения о земельных участках (землях общего пользования, территории общего пользования), посредством которых обеспечивается доступ   |                                  | Земли общего пользования                                       |   |
| 10.  | Иные сведения   |                                  | -  |   |
| <b>4. Пояснения к сведениям об уточняемом земельном участке с кадастровым номером 16:50:150413:333 :</b>     |   |                                  |  |   |
| 1.   | -   |                                  |  |   |

## Сведения об уточняемых земельных участках, необходимые для исправления реестровых ошибок в сведениях о местоположении их границ

### 1. Сведения о характерных точках границ уточняемого земельного участка с кадастровым номером 16:50:150413:334 :

| Система координат МСК-16, зона 1     |  |            |  |            | Зона № 1                    |  |                            |
|--------------------------------------|--|------------|--|------------|-----------------------------|--|----------------------------|
| Обозначение характерных точек границ | Координаты, м  |            |  |            | Метод определения координат | Формулы, примененные для расчета средней квадратической погрешности определения координат характерных точек границ (Mt), с подставленными в такие формулы значениями и итоговые (вычисленные) значения Mt, м | Описание закрепления точки |
|                                      | содержатся в Едином государственном реестре недвижимости |            | определены в результате выполнения комплексных кадастровых работ |            |                             |  |                            |
|                                      | X  | Y          | X  | Y          |                             |  |                            |
| 1                                    | 2  | 3          | 4  | 5          | 6                           | 7  | 8                          |
| 245                                  | 475777.48  | 1313293.29 | 475777.48  | 1313293.29 | -                           | 0.1  | Закрепление отсутствует    |
| н58У                                 | -  | -          | 475778.59  | 1313296.12 | -                           | 0.1  | Закрепление отсутствует    |
| 248                                  | 475784.76  | 1313311.87 | 475784.76  | 1313311.87 | -                           | 0.1  | Закрепление отсутствует    |
| 254                                  | 475759.71  | 1313319.84 | 475759.71  | 1313319.84 | -                           | 0.1  | Закрепление отсутствует    |
| 246                                  | 475753.47  | 1313301.22 | 475753.47  | 1313301.22 | -                           | 0.1  | Закрепление отсутствует    |
| 245                                  | 475777.48  | 1313293.29 | 475777.48  | 1313293.29 | -                           | 0.1  | Закрепление отсутствует    |

### 2. Сведения о частях границ уточняемого земельного участка с кадастровым номером 16:50:150413:334 :

| Обозначение части границ |       | Горизонтальное проложение (S), м | Описание прохождения части границ | Сведения о согласовании местоположения границ (согласовано/спорное) |
|--------------------------|-------|----------------------------------|-----------------------------------|---|
| от т.                    | до т. |                                  |                                   |   |
| 1                        | 2     | 3                                | 4                                 | 5   |
| 245                      | н58У  | 3.04                             | -                                 | -   |
| н58У                     | 248   | 16.92                            | -                                 | -   |
| 248                      | 254   | 26.29                            | -                                 | -   |
| 254                      | 246   | 19.64                            | -                                 | -   |
| 246                      | 245   | 25.29                            | -                                 | -   |

### 3. Сведения о характеристиках уточняемого земельного участка с кадастровым номером 16:50:150413:334 :

| № п/п | Наименование характеристики   | Значение характеристики                                       |
|-------|---|---|
| 1     | 2   | 3   |
| 1.    | Сведения об адресе земельного участка   | -   |
| 1.1.  | Сведения об ином месте нахождения земельного участка, не являющегося объектом адресации, в структурированном виде   | -   |
| 1.2.  | Дополнительные сведения о месте нахождения земельного участка   | -   |
| 2.    | Площадь земельного участка ± величина погрешности определения (вычисления) площади ( $P \pm \Delta P$ ), м <sup>2</sup>   | 510 ± 8   |
| 3.    | Формула, примененная для расчета предельной допустимой погрешности определения площади земельного участка, с подставленными значениями и итоговые (вычисленные) значения ( $\Delta P$ ), м <sup>2</sup> | $\Delta P = 3.5 * Mt * \sqrt{P} = 3.5 * 0,1 * \sqrt{510} = 8$ |

| <b>3. Сведения о характеристиках уточняемого земельного участка с кадастровым номером 16:50:150413:334 :</b> |   |  |
|--|---|--|
| <b>№ п/п</b>   | <b>Наименование характеристики</b>  | <b>Значение характеристики</b>           |
| <b>1</b>   | <b>2</b>  | <b>3</b>                                 |
| 4.   | Площадь земельного участка согласно сведениям Единого государственного реестра недвижимости (Ркад), м2                              | 510                                      |
| 5.   | Оценка расхождения Р и Ркад (Р - Ркад), м2  | -  |
| 6.   | Предельные минимальный и максимальный размеры земельного участка (Рмин и Рмакс), м2   | -<br>-                                   |
| 7.   | Кадастровый номер или иной государственный учетный номер (инвентарный) объекта недвижимости, расположенного на земельном участке    | 16:50:150413:368                         |
| 8.   | Вид (виды) разрешенного использования   | для ведения личного подсобного хозяйства |
| 8.1.   | Дополнительные сведения об использовании земельного участка   | -  |
| 9.   | Сведения о земельных участках (землях общего пользования, территории общего пользования), посредством которых обеспечивается доступ | Земли общего пользования                 |
| 10.  | Иные сведения   | -  |
| <b>4. Пояснения к сведениям об уточняемом земельном участке с кадастровым номером 16:50:150413:334 :</b>     |   |  |
| 1.   | -   |  |

## Сведения об уточняемых земельных участках, необходимые для исправления реестровых ошибок в сведениях о местоположении их границ

### 1. Сведения о характерных точках границ уточняемого земельного участка с кадастровым номером 16:50:150413:336 :

| Система координат МСК-16, зона 1     |  |            |  |            | Зона № 1                    |  |                            |
|--------------------------------------|--|------------|--|------------|-----------------------------|--|----------------------------|
| Обозначение характерных точек границ | Координаты, м  |            |  |            | Метод определения координат | Формулы, примененные для расчета средней квадратической погрешности определения координат характерных точек границ (Mt), с подставленными в такие формулы значениями и итоговые (вычисленные) значения Mt, м | Описание закрепления точки |
|                                      | содержатся в Едином государственном реестре недвижимости |            | определены в результате выполнения комплексных кадастровых работ |            |                             |  |                            |
|                                      | X  | Y          | X  | Y          |                             |  |                            |
| 1                                    | 2  | 3          | 4  | 5          | 6                           | 7  | 8                          |
| н11У                                 | -  | -          | 475665.19  | 1313049.05 | -                           | -  | -                          |
| 255                                  | 475665.21  | 1313049.20 | -  | -          | -                           | -  | -                          |
| 256                                  | 475668.12  | 1313065.15 | 475668.12  | 1313065.15 | -                           | -  | -                          |
| 257                                  | 475636.83  | 1313073.38 | 475636.83  | 1313073.38 | -                           | -  | -                          |
| 258                                  | 475636.62  | 1313072.88 | 475636.62  | 1313072.88 | -                           | -  | -                          |
| н12У                                 | -  | -          | 475631.87  | 1313060.41 | -                           | -  | -                          |
| 259                                  | 475631.47  | 1313060.40 | -  | -          | -                           | -  | -                          |
| 260                                  | 475657.94  | 1313051.74 | -  | -          | -                           | -  | -                          |
| н11У                                 | -  | -          | 475665.19  | 1313049.05 | -                           | -  | -                          |

### 2. Сведения о частях границ уточняемого земельного участка с кадастровым номером 16:50:150413:336 :

| Обозначение части границ |       | Горизонтальное проложение (S), м | Описание прохождения части границ | Сведения о согласовании местоположения границ (согласовано/спорное) |
|--------------------------|-------|----------------------------------|-----------------------------------|---|
| от т.                    | до т. |                                  |                                   |   |
| 1                        | 2     | 3                                | 4                                 | 5   |
| н11У                     | 256   | 16.36                            | -                                 | -   |
| 256                      | 257   | 32.35                            | -                                 | -   |
| 257                      | 258   | 0.54                             | -                                 | -   |
| 258                      | н12У  | 13.34                            | -                                 | -   |
| н12У                     | н11У  | 35.20                            | -                                 | -   |

### 3. Сведения о характеристиках уточняемого земельного участка с кадастровым номером 16:50:150413:336 :

| № п/п | Наименование характеристики   | Значение характеристики |
|-------|---|-------------------------|
| 1     | 2   | 3                       |
| 1.    | Сведения об адресе земельного участка   | -                       |
| 1.1.  | Сведения об ином месте нахождения земельного участка, не являющегося объектом адресации, в структурированном виде       | -                       |
| 1.2.  | Дополнительные сведения о месте нахождения земельного участка   | -                       |
| 2.    | Площадь земельного участка ± величина погрешности определения (вычисления) площади ( $P \pm \Delta P$ ), м <sup>2</sup> | 508 ± 8                 |

| <b>3. Сведения о характеристиках уточняемого земельного участка с кадастровым номером 16:50:150413:336 :</b> |   |   |
|--|---|---|
| <b>№ п/п</b>   | <b>Наименование характеристики</b>  | <b>Значение характеристики</b>                  |
| <b>1</b>   | <b>2</b>  | <b>3</b>  |
| 3.   | Формула, примененная для расчета предельной допустимой погрешности определения площади земельного участка, с подставленными значениями и итоговые (вычисленные) значения ( $\Delta P$ ), м2 | $\Delta P=3.5*Mt*\sqrt{P}=3.5*0,1*\sqrt{508}=8$ |
| 4.   | Площадь земельного участка согласно сведениям Единого государственного реестра недвижимости (Ркад), м2  | 508   |
| 5.   | Оценка расхождения Р и Ркад (Р - Ркад), м2  | -   |
| 6.   | Предельные минимальный и максимальный размеры земельного участка (Рмин и Рмакс), м2   | -<br>-  |
| 7.   | Кадастровый номер или иной государственный учетный номер (инвентарный) объекта недвижимости, расположенного на земельном участке  | 16:50:150413:347                                |
| 8.   | Вид (виды) разрешенного использования   | Для ведения личного подсобного хозяйства        |
| 8.1.   | Дополнительные сведения об использовании земельного участка   | -   |
| 9.   | Сведения о земельных участках (землях общего пользования, территории общего пользования), посредством которых обеспечивается доступ   | Земли общего пользования                        |
| 10.  | Иные сведения   | -   |
| <b>4. Пояснения к сведениям об уточняемом земельном участке с кадастровым номером 16:50:150413:336 :</b>     |   |   |
| 1.   | -   |   |

## Сведения об уточняемых земельных участках, необходимые для исправления реестровых ошибок в сведениях о местоположении их границ

### 1. Сведения о характерных точках границ уточняемого земельного участка с кадастровым номером 16:50:150413:337 :

| Система координат МСК-16, зона 1     |  |            |  |            | Зона № 1                    |  |                            |
|--------------------------------------|--|------------|--|------------|-----------------------------|--|----------------------------|
| Обозначение характерных точек границ | Координаты, м  |            |  |            | Метод определения координат | Формулы, примененные для расчета средней квадратической погрешности определения координат характерных точек границ (Mt), с подставленными значениями и итоговые (вычисленные) значения Mt, м | Описание закрепления точки |
|                                      | содержатся в Едином государственном реестре недвижимости |            | определены в результате выполнения комплексных кадастровых работ |            |                             |  |                            |
|                                      | X  | Y          | X  | Y          |                             |  |                            |
| 1                                    | 2  | 3          | 4  | 5          | 6                           | 7  | 8                          |
| 256                                  | 475668.12  | 1313065.15 | 475668.12  | 1313065.15 | -                           | -  | -                          |
| н40У                                 | -  | -          | 475671.32  | 1313082.66 | -                           | -  | -                          |
| 155                                  | 475671.38  | 1313083.03 | -  | -          | -                           | -  | -                          |
| 154                                  | 475642.44  | 1313086.73 | 475642.44  | 1313086.73 | -                           | -  | -                          |
| 261                                  | 475642.34  | 1313086.75 | 475641.61  | 1313086.83 | -                           | -  | -                          |
| 257                                  | 475636.83  | 1313073.38 | 475636.83  | 1313073.38 | -                           | -  | -                          |
| 256                                  | 475668.12  | 1313065.15 | 475668.12  | 1313065.15 | -                           | -  | -                          |

### 2. Сведения о частях границ уточняемого земельного участка с кадастровым номером 16:50:150413:337 :

| Обозначение части границ |       | Горизонтальное проложение (S), м | Описание прохождения части границ | Сведения о согласовании местоположения границ (согласовано/спорное) |
|--------------------------|-------|----------------------------------|-----------------------------------|---|
| от т.                    | до т. |                                  |                                   |   |
| 1                        | 2     | 3                                | 4                                 | 5   |
| 256                      | н40У  | 17.80                            | -                                 | -   |
| н40У                     | 154   | 29.17                            | -                                 | -   |
| 154                      | 261   | 0.84                             | -                                 | -   |
| 261                      | 257   | 14.27                            | -                                 | -   |
| 257                      | 256   | 32.35                            | -                                 | -   |

### 3. Сведения о характеристиках уточняемого земельного участка с кадастровым номером 16:50:150413:337 :

| № п/п | Наименование характеристики   | Значение характеристики                                       |
|-------|---|---|
| 1     | 2   | 3   |
| 1.    | Сведения об адресе земельного участка   | -   |
| 1.1.  | Сведения об ином месте нахождения земельного участка, не являющегося объектом адресации, в структурированном виде   | -   |
| 1.2.  | Дополнительные сведения о месте нахождения земельного участка   | -   |
| 2.    | Площадь земельного участка ± величина погрешности определения (вычисления) площади ( $P \pm \Delta P$ ), м <sup>2</sup>   | 497 ± 8   |
| 3.    | Формула, примененная для расчета предельной допустимой погрешности определения площади земельного участка, с подставленными значениями и итоговые (вычисленные) значения ( $\Delta P$ ), м <sup>2</sup> | $\Delta P = 3.5 * Mt * \sqrt{P} = 3.5 * 0,1 * \sqrt{497} = 8$ |

| <b>3. Сведения о характеристиках уточняемого земельного участка с кадастровым номером 16:50:150413:337 :</b> |   |   |
|--|---|---|
| <b>№ п/п</b>   | <b>Наименование характеристики</b>  | <b>Значение характеристики</b>              |
| <b>1</b>   | <b>2</b>  | <b>3</b>                                    |
| 4.   | Площадь земельного участка согласно сведениям Единого государственного реестра недвижимости (Ркад), м2                              | 497   |
| 5.   | Оценка расхождения Р и Ркад (Р - Ркад), м2  | -   |
| 6.   | Предельные минимальный и максимальный размеры земельного участка (Рмин и Рмакс), м2   | -<br>-                                      |
| 7.   | Кадастровый номер или иной государственный учетный номер (инвентарный) объекта недвижимости, расположенного на земельном участке    | 16:50:150408:76                             |
| 8.   | Вид (виды) разрешенного использования   | Для индивидуального жилищного строительства |
| 8.1.   | Дополнительные сведения об использовании земельного участка   | -   |
| 9.   | Сведения о земельных участках (землях общего пользования, территории общего пользования), посредством которых обеспечивается доступ | Земли общего пользования                    |
| 10.  | Иные сведения   | -   |
| <b>4. Пояснения к сведениям об уточняемом земельном участке с кадастровым номером 16:50:150413:337 :</b>     |   |   |
| 1.   | -   |   |

## Сведения об уточняемых земельных участках, необходимые для исправления реестровых ошибок в сведениях о местоположении их границ

### 1. Сведения о характерных точках границ уточняемого земельного участка с кадастровым номером 16:50:150413:344 :

| Система координат МСК-16, зона 1     |  |            |  |            | Зона № 1                    |  |                            |
|--------------------------------------|--|------------|--|------------|-----------------------------|--|----------------------------|
| Обозначение характерных точек границ | Координаты, м  |            |  |            | Метод определения координат | Формулы, примененные для расчета средней квадратической погрешности определения координат характерных точек границ (Mt), с подставленными значениями и итоговые (вычисленные) значения Mt, м | Описание закрепления точки |
|                                      | содержатся в Едином государственном реестре недвижимости |            | определены в результате выполнения комплексных кадастровых работ |            |                             |  |                            |
|                                      | X  | Y          | X  | Y          |                             |  |                            |
| 1                                    | 2  | 3          | 4  | 5          | 6                           | 7  | 8                          |
| 262                                  | 475866.45  | 1313125.52 | 475866.45  | 1313125.52 | -                           | 0.1  | -                          |
| 263                                  | 475874.31  | 1313149.65 | 475874.31  | 1313149.65 | -                           | 0.1  | -                          |
| 164                                  | -  | -          | 475852.91  | 1313158.61 | -                           | 0.1  | -                          |
| 264                                  | 475852.39  | 1313158.83 | 475852.39  | 1313158.83 | -                           | 0.1  | -                          |
| 265                                  | 475845.13  | 1313133.42 | 475845.13  | 1313133.42 | -                           | 0.1  | -                          |
| 262                                  | 475866.45  | 1313125.52 | 475866.45  | 1313125.52 | -                           | 0.1  | -                          |

### 2. Сведения о частях границ уточняемого земельного участка с кадастровым номером 16:50:150413:344 :

| Обозначение части границ |       | Горизонтальное проложение (S), м | Описание прохождения части границ | Сведения о согласовании местоположения границ (согласовано/спорное) |
|--------------------------|-------|----------------------------------|-----------------------------------|---|
| от т.                    | до т. |                                  |                                   |   |
| 1                        | 2     | 3                                | 4                                 | 5   |
| 262                      | 263   | 25.38                            | -                                 | -   |
| 263                      | 164   | 23.20                            | -                                 | -   |
| 164                      | 264   | 0.56                             | -                                 | -   |
| 264                      | 265   | 26.43                            | -                                 | -   |
| 265                      | 262   | 22.74                            | -                                 | -   |

### 3. Сведения о характеристиках уточняемого земельного участка с кадастровым номером 16:50:150413:344 :

| № п/п | Наименование характеристики   | Значение характеристики                                       |
|-------|---|---|
| 1     | 2   | 3   |
| 1.    | Сведения об адресе земельного участка   | -   |
| 1.1.  | Сведения об ином месте нахождения земельного участка, не являющегося объектом адресации, в структурированном виде   | -   |
| 1.2.  | Дополнительные сведения о месте нахождения земельного участка   | -   |
| 2.    | Площадь земельного участка ± величина погрешности определения (вычисления) площади ( $P \pm \Delta P$ ), м <sup>2</sup>   | $600 \pm 9$   |
| 3.    | Формула, примененная для расчета предельной допустимой погрешности определения площади земельного участка, с подставленными значениями и итоговые (вычисленные) значения ( $\Delta P$ ), м <sup>2</sup> | $\Delta P = 3.5 * Mt * \sqrt{P} = 3.5 * 0,1 * \sqrt{600} = 9$ |
| 4.    | Площадь земельного участка согласно сведениям Единого государственного реестра недвижимости (Ркад), м <sup>2</sup>  | 600   |

**3. Сведения о характеристиках уточняемого земельного участка с кадастровым номером 16:50:150413:344 :**

| № п/п | Наименование характеристики   | Значение характеристики    |
|-------|---|----------------------------|
| 1     | 2   | 3                          |
| 5.    | Оценка расхождения Р и Ркад (Р - Ркад), м2  | -                          |
| 6.    | Предельные минимальный и максимальный размеры земельного участка (Рмин и Рмакс), м2   | -<br>-                     |
| 7.    | Кадастровый номер или иной государственный учетный номер (инвентарный) объекта недвижимости, расположенного на земельном участке    | 16:50:150415:118           |
| 8.    | Вид (виды) разрешенного использования   | Личное подсобное хозяйство |
| 8.1.  | Дополнительные сведения об использовании земельного участка   | -                          |
| 9.    | Сведения о земельных участках (землях общего пользования, территории общего пользования), посредством которых обеспечивается доступ | Земли общего пользования   |
| 10.   | Иные сведения   | -                          |

**4. Пояснения к сведениям об уточняемом земельном участке с кадастровым номером 16:50:150413:344 :**

1. -

## Сведения об уточняемых земельных участках, необходимые для исправления реестровых ошибок в сведениях о местоположении их границ

### 1. Сведения о характерных точках границ уточняемого земельного участка с кадастровым номером 16:50:150413:345 :

| Система координат МСК-16, зона 1     |  |            |  |            | Зона № 1                    |  |                            |
|--------------------------------------|--|------------|--|------------|-----------------------------|--|----------------------------|
| Обозначение характерных точек границ | Координаты, м  |            |  |            | Метод определения координат | Формулы, примененные для расчета средней квадратической погрешности определения координат характерных точек границ (Mt), с подставленными в такие формулы значениями и итоговые (вычисленные) значения Mt, м | Описание закрепления точки |
|                                      | содержатся в Едином государственном реестре недвижимости |            | определены в результате выполнения комплексных кадастровых работ |            |                             |  |                            |
|                                      | X  | Y          | X  | Y          |                             |  |                            |
| 1                                    | 2  | 3          | 4  | 5          | 6                           | 7  | 8                          |
| 266                                  | 475887.65  | 1313118.60 | 475887.65  | 1313118.60 | -                           | 0.10   | -                          |
| н59У                                 | -  | -          | 475892.35  | 1313134.52 | -                           | 0.10   | -                          |
| 267                                  | 475892.36  | 1313134.49 | -  | -          | -                           | 0.10   | -                          |
| 395                                  | -  | -          | 475889.42  | 1313143.34 | -                           | 0.10   | -                          |
| 268                                  | 475889.42  | 1313143.32 | -  | -          | -                           | 0.10   | -                          |
| 165                                  | -  | -          | 475879.52  | 1313147.47 | -                           | 0.10   | -                          |
| 263                                  | 475874.31  | 1313149.65 | 475874.31  | 1313149.65 | -                           | 0.10   | -                          |
| 262                                  | 475866.45  | 1313125.52 | 475866.45  | 1313125.52 | -                           | 0.10   | -                          |
| 266                                  | 475887.65  | 1313118.60 | 475887.65  | 1313118.60 | -                           | 0.10   | -                          |

### 2. Сведения о частях границ уточняемого земельного участка с кадастровым номером 16:50:150413:345 :

| Обозначение части границ |       | Горизонтальное проложение (S), м | Описание прохождения части границ | Сведения о согласовании местоположения границ (согласовано/спорное) |
|--------------------------|-------|----------------------------------|-----------------------------------|---|
| от т.                    | до т. |                                  |                                   |   |
| 1                        | 2     | 3                                | 4                                 | 5   |
| 266                      | н59У  | 16.60                            | -                                 | -   |
| н59У                     | 395   | 9.29                             | -                                 | -   |
| 395                      | 165   | 10.73                            | -                                 | -   |
| 165                      | 263   | 5.65                             | -                                 | -   |
| 263                      | 262   | 25.38                            | -                                 | -   |
| 262                      | 266   | 22.30                            | -                                 | -   |

### 3. Сведения о характеристиках уточняемого земельного участка с кадастровым номером 16:50:150413:345 :

| № п/п | Наименование характеристики   | Значение характеристики |
|-------|---|-------------------------|
| 1     | 2   | 3                       |
| 1.    | Сведения об адресе земельного участка   | -                       |
| 1.1.  | Сведения об ином месте нахождения земельного участка, не являющегося объектом адресации, в структурированном виде       | -                       |
| 1.2.  | Дополнительные сведения о месте нахождения земельного участка   | -                       |
| 2.    | Площадь земельного участка ± величина погрешности определения (вычисления) площади ( $P \pm \Delta P$ ), м <sup>2</sup> | 519 ± 8                 |

| <b>3. Сведения о характеристиках уточняемого земельного участка с кадастровым номером 16:50:150413:345 :</b> |   |   |
|--|---|---|
| <b>№ п/п</b>   | <b>Наименование характеристики</b>  | <b>Значение характеристики</b>                  |
| <b>1</b>   | <b>2</b>  | <b>3</b>  |
| 3.   | Формула, примененная для расчета предельной допустимой погрешности определения площади земельного участка, с подставленными значениями и итоговые (вычисленные) значения ( $\Delta P$ ), м2 | $\Delta P=3.5*Mt*\sqrt{P}=3.5*0,1*\sqrt{519}=8$ |
| 4.   | Площадь земельного участка согласно сведениям Единого государственного реестра недвижимости (Ркад), м2  | 519   |
| 5.   | Оценка расхождения Р и Ркад (Р - Ркад), м2  | -   |
| 6.   | Предельные минимальный и максимальный размеры земельного участка (Рмин и Рмакс), м2   | -<br>-  |
| 7.   | Кадастровый номер или иной государственный учетный номер (инвентарный) объекта недвижимости, расположенного на земельном участке  | 16:50:150413:767                                |
| 8.   | Вид (виды) разрешенного использования   | Личное подсобное хозяйство                      |
| 8.1.   | Дополнительные сведения об использовании земельного участка   | -   |
| 9.   | Сведения о земельных участках (землях общего пользования, территории общего пользования), посредством которых обеспечивается доступ   | Земли общего пользования                        |
| 10.  | Иные сведения   | -   |

**4. Пояснения к сведениям об уточняемом земельном участке с кадастровым номером 16:50:150413:345 :**

|    |   |
|----|---|
| 1. | - |
|    |   |

## Сведения об уточняемых земельных участках, необходимые для исправления реестровых ошибок в сведениях о местоположении их границ

### 1. Сведения о характерных точках границ уточняемого земельного участка с кадастровым номером 16:50:150413:360 :

| Система координат МСК-16, зона 1     |  |            |  |            | Зона № 1                    |  |                            |
|--------------------------------------|--|------------|--|------------|-----------------------------|--|----------------------------|
| Обозначение характерных точек границ | Координаты, м  |            |  |            | Метод определения координат | Формулы, примененные для расчета средней квадратической погрешности определения координат характерных точек границ (Mt), с подставленными в такие формулы значениями и итоговые (вычисленные) значения Mt, м | Описание закрепления точки |
|                                      | содержатся в Едином государственном реестре недвижимости |            | определены в результате выполнения комплексных кадастровых работ |            |                             |  |                            |
|                                      | X  | Y          | X  | Y          |                             |  |                            |
| 1                                    | 2  | 3          | 4  | 5          | 6                           | 7  | 8                          |
| 304                                  | -  | -          | 475725.64  | 1313114.07 | -                           | 0.10   | -                          |
| 269                                  | 475725.42  | 1313114.71 | -  | -          | -                           | 0.10   | -                          |
| н60У                                 | -  | -          | 475726.78  | 1313128.90 | -                           | 0.10   | -                          |
| 270                                  | 475726.71  | 1313129.37 | -  | -          | -                           | 0.10   | -                          |
| н26У                                 | -  | -          | 475725.37  | 1313140.58 | -                           | 0.10   | -                          |
| 271                                  | 475724.87  | 1313140.55 | -  | -          | -                           | 0.10   | -                          |
| 272                                  | 475697.67  | 1313139.28 | 475697.67  | 1313139.28 | -                           | 0.10   | -                          |
| 273                                  | 475698.94  | 1313124.14 | 475698.94  | 1313124.14 | -                           | 0.10   | -                          |
| 274                                  | 475684.81  | 1313121.50 | 475687.61  | 1313122.02 | -                           | 0.10   | -                          |
| 275                                  | 475691.01  | 1313108.20 | 475690.94  | 1313108.08 | -                           | 0.10   | -                          |
| 304                                  | -  | -          | 475725.64  | 1313114.07 | -                           | 0.10   | -                          |

### 2. Сведения о частях границ уточняемого земельного участка с кадастровым номером 16:50:150413:360 :

| Обозначение части границ |       | Горизонтальное проложение (S), м | Описание прохождения части границ | Сведения о согласовании местоположения границ (согласовано/спорное) |
|--------------------------|-------|----------------------------------|-----------------------------------|---|
| от т.                    | до т. |                                  |                                   |   |
| 1                        | 2     | 3                                | 4                                 | 5   |
| 304                      | н60У  | 14.87                            | -                                 | -   |
| н60У                     | н26У  | 11.76                            | -                                 | -   |
| н26У                     | 272   | 27.73                            | -                                 | -   |
| 272                      | 273   | 15.19                            | -                                 | -   |
| 273                      | 274   | 11.53                            | -                                 | -   |
| 274                      | 275   | 14.33                            | -                                 | -   |
| 275                      | 304   | 35.21                            | -                                 | -   |

### 3. Сведения о характеристиках уточняемого земельного участка с кадастровым номером 16:50:150413:360 :

| № п/п | Наименование характеристики   | Значение характеристики |
|-------|---|-------------------------|
| 1     | 2   | 3                       |
| 1.    | Сведения об адресе земельного участка   | -                       |
| 1.1.  | Сведения об ином месте нахождения земельного участка, не являющегося объектом адресации, в структурированном виде | -                       |

| <b>3. Сведения о характеристиках уточняемого земельного участка с кадастровым номером 16:50:150413:360 :</b> |   |   |
|--|---|---|
| <b>№ п/п</b>   | <b>Наименование характеристики</b>  | <b>Значение характеристики</b>                                  |
| <b>1</b>   | <b>2</b>  | <b>3</b>  |
| 1.2.   | Дополнительные сведения о месте нахождения земельного участка   | -   |
| 2.   | Площадь земельного участка ± величина погрешности определения (вычисления) площади ( $P \pm \Delta P$ ), м <sup>2</sup>   | 917 ± 11  |
| 3.   | Формула, примененная для расчета предельной допустимой погрешности определения площади земельного участка, с подставленными значениями и итоговые (вычисленные) значения ( $\Delta P$ ), м <sup>2</sup> | $\Delta P = 3.5 * M_t * \sqrt{P} = 3.5 * 0,1 * \sqrt{917} = 11$ |
| 4.   | Площадь земельного участка согласно сведениям Единого государственного реестра недвижимости (Ркад), м <sup>2</sup>  | 917   |
| 5.   | Оценка расхождения P и Ркад (P - Ркад), м <sup>2</sup>  | -   |
| 6.   | Предельные минимальный и максимальный размеры земельного участка (Рмин и Рмакс), м <sup>2</sup>   | -<br>-  |
| 7.   | Кадастровый номер или иной государственный учетный номер (инвентарный) объекта недвижимости, расположенного на земельном участке  | 16:50:150413:188  |
| 8.   | Вид (виды) разрешенного использования   | Ведение личного подсобного хозяйства                            |
| 8.1.   | Дополнительные сведения об использовании земельного участка   | -   |
| 9.   | Сведения о земельных участках (землях общего пользования, территории общего пользования), посредством которых обеспечивается доступ   | Земли общего пользования  |
| 10.  | Иные сведения   | -   |
| <b>4. Пояснения к сведениям об уточняемом земельном участке с кадастровым номером 16:50:150413:360 :</b>     |   |   |
| 1.   | -   |   |

## Сведения об уточняемых земельных участках, необходимые для исправления реестровых ошибок в сведениях о местоположении их границ

**1. Сведения о характерных точках границ уточняемого земельного участка с кадастровым номером 16:50:150413:372 :**

| Система координат МСК-16, зона 1     |  |            |  |            | Зона № 1                    |  |                            |
|--------------------------------------|--|------------|--|------------|-----------------------------|--|----------------------------|
| Обозначение характерных точек границ | Координаты, м  |            |  |            | Метод определения координат | Формулы, примененные для расчета средней квадратической погрешности определения координат характерных точек границ (Mt), с подставленными в такие формулы значениями и итоговые (вычисленные) значения Mt, м | Описание закрепления точки |
|                                      | содержатся в Едином государственном реестре недвижимости |            | определены в результате выполнения комплексных кадастровых работ |            |                             |  |                            |
|                                      | X  | Y          | X  | Y          |                             |  |                            |
| 1                                    | 2  | 3          | 4  | 5          | 6                           | 7  | 8                          |
| 276                                  | 475903.06  | 1313191.22 | 475903.06  | 1313191.22 | -                           | 0.1  | Закрепление отсутствует    |
| н61У                                 | -  | -          | 475905.29  | 1313195.84 | -                           | 0.1  | Закрепление отсутствует    |
| н62У                                 | -  | -          | 475906.89  | 1313199.15 | -                           | 0.1  | Закрепление отсутствует    |
| н63У                                 | -  | -          | 475913.38  | 1313212.60 | -                           | 0.1  | Закрепление отсутствует    |
| 277                                  | 475918.66  | 1313223.55 | 475918.66  | 1313223.55 | -                           | 0.1  | Закрепление отсутствует    |
| н64У                                 | -  | -          | 475919.27  | 1313224.81 | -                           | 0.1  | Закрепление отсутствует    |
| 411                                  | -  | -          | 475924.79  | 1313236.26 | -                           | 0.1  | Закрепление отсутствует    |
| 278                                  | 475928.33  | 1313243.59 | 475928.33  | 1313243.59 | -                           | 0.1  | Закрепление отсутствует    |
| 279                                  | 475930.75  | 1313248.48 | 475930.75  | 1313248.48 | -                           | 0.1  | Закрепление отсутствует    |
| 280                                  | 475918.39  | 1313254.81 | 475918.39  | 1313254.81 | -                           | 0.1  | Закрепление отсутствует    |
| н65У                                 | -  | -          | 475909.17  | 1313236.17 | -                           | 0.1  | Закрепление отсутствует    |
| 281                                  | 475905.71  | 1313229.14 | 475905.71  | 1313229.14 | -                           | 0.1  | Закрепление отсутствует    |
| н66У                                 | -  | -          | 475900.76  | 1313219.33 | -                           | 0.1  | Закрепление отсутствует    |
| н67У                                 | -  | -          | 475892.48  | 1313202.87 | -                           | 0.1  | Закрепление отсутствует    |
| 282                                  | 475890.15  | 1313198.25 | 475890.15  | 1313198.25 | -                           | 0.1  | Закрепление отсутствует    |
| 283                                  | 475883.82  | 1313185.43 | 475883.82  | 1313185.43 | -                           | 0.1  | Закрепление отсутствует    |
| 284                                  | 475891.39  | 1313183.07 | 475891.39  | 1313183.07 | -                           | 0.1  | Закрепление отсутствует    |
| 285                                  | 475898.00  | 1313180.88 | 475898.00  | 1313180.88 | -                           | 0.1  | Закрепление отсутствует    |
| н68У                                 | -  | -          | 475898.17  | 1313181.21 | -                           | 0.1  | Закрепление отсутствует    |
| 286                                  | 475899.10  | 1313183.00 | 475899.10  | 1313183.00 | -                           | 0.1  | Закрепление отсутствует    |
| 276                                  | 475903.06  | 1313191.22 | 475903.06  | 1313191.22 | -                           | 0.1  | Закрепление отсутствует    |

**2. Сведения о частях границ уточняемого земельного участка с кадастровым номером 16:50:150413:372 :**

| Обозначение части границ |       | Горизонтальное проложение (S), м | Описание прохождения части границ | Сведения о согласовании местоположения границ (согласовано/спорное) |
|--------------------------|-------|----------------------------------|-----------------------------------|---|
| от т.                    | до т. |                                  |                                   |   |
| 1                        | 2     | 3                                | 4                                 | 5   |
| 276                      | н61У  | 5.13                             | -                                 | -   |
| н61У                     | н62У  | 3.68                             | -                                 | -   |
| н62У                     | н63У  | 14.93                            | -                                 | -   |
| н63У                     | 277   | 12.16                            | -                                 | -   |
| 277                      | н64У  | 1.40                             | -                                 | -   |
| н64У                     | 411   | 12.71                            | -                                 | -   |
| 411                      | 278   | 8.14                             | -                                 | -   |
| 278                      | 279   | 5.46                             | -                                 | -   |
| 279                      | 280   | 13.89                            | -                                 | -   |
| 280                      | н65У  | 20.80                            | -                                 | -   |
| н65У                     | 281   | 7.84                             | -                                 | -   |
| 281                      | н66У  | 10.99                            | -                                 | -   |
| н66У                     | н67У  | 18.43                            | -                                 | -   |
| н67У                     | 282   | 5.17                             | -                                 | -   |
| 282                      | 283   | 14.30                            | -                                 | -   |
| 283                      | 284   | 7.93                             | -                                 | -   |
| 284                      | 285   | 6.96                             | -                                 | -   |
| 285                      | н68У  | 0.37                             | -                                 | -   |
| н68У                     | 286   | 2.02                             | -                                 | -   |
| 286                      | 276   | 9.12                             | -                                 | -   |

**3. Сведения о характеристиках уточняемого земельного участка с кадастровым номером 16:50:150413:372 :**

| № п/п | Наименование характеристики   | Значение характеристики  |
|-------|---|--|
| 1     | 2   | 3  |
| 1.    | Сведения об адресе земельного участка   | -  |
| 1.1.  | Сведения об ином месте нахождения земельного участка, не являющегося объектом адресации, в структурированном виде   | -  |
| 1.2.  | Дополнительные сведения о месте нахождения земельного участка   | -  |
| 2.    | Площадь земельного участка ± величина погрешности определения (вычисления) площади ( $P \pm \Delta P$ ), м <sup>2</sup>   | 1090 ± 12  |
| 3.    | Формула, примененная для расчета предельной допустимой погрешности определения площади земельного участка, с подставленными значениями и итоговые (вычисленные) значения ( $\Delta P$ ), м <sup>2</sup> | $\Delta P = 3.5 * M_t * \sqrt{P} = 3.5 * 0,1 * \sqrt{1090} = 12$ |
| 4.    | Площадь земельного участка согласно сведениям Единого государственного реестра недвижимости (Ркад), м <sup>2</sup>  | 1090   |
| 5.    | Оценка расхождения P и Ркад (P - Ркад), м <sup>2</sup>  | -  |
| 6.    | Предельные минимальный и максимальный размеры земельного участка (Рмин и Рмакс), м <sup>2</sup>   | -  |
| 7.    | Кадастровый номер или иной государственный учетный номер (инвентарный) объекта недвижимости, расположенного на земельном участке  | -  |

**3. Сведения о характеристиках уточняемого земельного участка с кадастровым номером 16:50:150413:372 :**

| <b>№ п/п</b> | <b>Наименование характеристики</b>  | <b>Значение характеристики</b>        |
|--------------|---|---------------------------------------|
| <b>1</b>     | <b>2</b>  | <b>3</b>                              |
| 8.           | Вид (виды) разрешенного использования   | индивидуальное жилищное строительство |
| 8.1.         | Дополнительные сведения об использовании земельного участка   | -                                     |
| 9.           | Сведения о земельных участках (землях общего пользования, территории общего пользования), посредством которых обеспечивается доступ | Земли общего пользования              |
| 10.          | Иные сведения   | -                                     |

**4. Пояснения к сведениям об уточняемом земельном участке с кадастровым номером 16:50:150413:372 :**

|    |   |
|----|---|
| 1. | - |
|----|---|

|  |  |
|--|--|
|  |  |
|--|--|

## Сведения об уточняемых земельных участках, необходимые для исправления реестровых ошибок в сведениях о местоположении их границ

### 1. Сведения о характерных точках границ уточняемого земельного участка с кадастровым номером 16:50:150413:374 :

| Система координат МСК-16, зона 1     |  |            |  |            | Зона № 1                    |  |                             |
|--------------------------------------|--|------------|--|------------|-----------------------------|--|-----------------------------|
| Обозначение характерных точек границ | Координаты, м  |            |  |            | Метод определения координат | Формулы, примененные для расчета средней квадратической погрешности определения координат характерных точек границ (Mt), с подставленными в такие формулы значениями и итоговые (вычисленные) значения Mt, м | Описание закрепления точки  |
|                                      | содержатся в Едином государственном реестре недвижимости |            | определены в результате выполнения комплексных кадастровых работ |            |                             |  |                             |
|                                      | X  | Y          | X  | Y          |                             |  |                             |
| 1                                    | 2  | 3          | 4  | 5          | 6                           | 7  | 8                           |
| 287                                  | 475772.77  | 1313211.29 | 475772.77  | 1313211.29 | -                           | 0.1  | Долговременный межевой знак |
| н69У                                 | -  | -          | 475773.70  | 1313213.69 | -                           | 0.1  | Долговременный межевой знак |
| 288                                  | 475775.38  | 1313218.04 | 475775.38  | 1313218.04 | -                           | 0.1  | Долговременный межевой знак |
| н70У                                 | -  | -          | 475779.89  | 1313230.13 | -                           | 0.1  | Долговременный межевой знак |
| 289                                  | 475783.78  | 1313240.54 | 475783.78  | 1313240.54 | -                           | 0.1  | Долговременный межевой знак |
| 290                                  | 475784.34  | 1313242.04 | 475784.34  | 1313242.04 | -                           | 0.1  | Долговременный межевой знак |
| 291                                  | 475782.49  | 1313242.79 | 475782.49  | 1313242.79 | -                           | 0.1  | Долговременный межевой знак |
| 292                                  | 475761.11  | 1313251.52 | 475761.11  | 1313251.52 | -                           | 0.1  | Долговременный межевой знак |
| 447                                  | -  | -          | 475753.48  | 1313232.05 | -                           | 0.1  | Долговременный межевой знак |
| 293                                  | 475746.08  | 1313213.13 | 475746.08  | 1313213.13 | -                           | 0.1  | Долговременный межевой знак |
| 294                                  | 475764.22  | 1313209.68 | 475764.22  | 1313209.68 | -                           | 0.1  | Долговременный межевой знак |
| 287                                  | 475772.77  | 1313211.29 | 475772.77  | 1313211.29 | -                           | 0.1  | Долговременный межевой знак |

### 2. Сведения о частях границ уточняемого земельного участка с кадастровым номером 16:50:150413:374 :

| Обозначение части границ |       | Горизонтальное проложение (S), м | Описание прохождения части границ | Сведения о согласовании местоположения границ (согласовано/спорное) |
|--------------------------|-------|----------------------------------|-----------------------------------|---|
| от т.                    | до т. |                                  |                                   |   |
| 1                        | 2     | 3                                | 4                                 | 5   |
| 287                      | н69У  | 2.57                             | -                                 | -   |

| <b>2. Сведения о частях границ уточняемого земельного участка с кадастровым номером 16:50:150413:374 :</b>   |   |                                  |   |   |
|--|---|----------------------------------|---|---|
| Обозначение части границ   |   | Горизонтальное проложение (S), м | Описание прохождения части границ   | Сведения о согласовании местоположения границ (согласовано/спорное) |
| от т.  | до т.   |                                  |   |   |
| 1  | 2   | 3                                | 4   | 5   |
| н69У   | 288   | 4.66                             | -   | -   |
| 288  | н70У  | 12.90                            | -   | -   |
| н70У   | 289   | 11.11                            | -   | -   |
| 289  | 290   | 1.60                             | -   | -   |
| 290  | 291   | 2.00                             | -   | -   |
| 291  | 292   | 23.09                            | -   | -   |
| 292  | 447   | 20.91                            | -   | -   |
| 447  | 293   | 20.32                            | -   | -   |
| 293  | 294   | 18.47                            | -   | -   |
| 294  | 287   | 8.70                             | -   | -   |
| <b>3. Сведения о характеристиках уточняемого земельного участка с кадастровым номером 16:50:150413:374 :</b> |   |                                  |   |   |
| № п/п  | Наименование характеристики   |                                  | Значение характеристики   |   |
| 1  | 2   |                                  | 3   |   |
| 1.   | Сведения об адресе земельного участка   |                                  | -   |   |
| 1.1.   | Сведения об ином месте нахождения земельного участка, не являющегося объектом адресации, в структурированном виде   |                                  | -   |   |
| 1.2.   | Дополнительные сведения о месте нахождения земельного участка   |                                  | -   |   |
| 2.   | Площадь земельного участка ± величина погрешности определения (вычисления) площади ( $P \pm \Delta P$ ), м <sup>2</sup>   |                                  | 969 ± 11  |   |
| 3.   | Формула, примененная для расчета предельной допустимой погрешности определения площади земельного участка, с подставленными значениями и итоговые (вычисленные) значения ( $\Delta P$ ), м <sup>2</sup> |                                  | $\Delta P = 3.5 * M_t * \sqrt{P} = 3.5 * 0,1 * \sqrt{969} = 11$   |   |
| 4.   | Площадь земельного участка согласно сведениям Единого государственного реестра недвижимости (Р <sub>кад</sub> ), м <sup>2</sup>   |                                  | 969   |   |
| 5.   | Оценка расхождения Р и Р <sub>кад</sub> (Р - Р <sub>кад</sub> ), м <sup>2</sup>   |                                  | -   |   |
| 6.   | Предельные минимальный и максимальный размеры земельного участка (Р <sub>мин</sub> и Р <sub>макс</sub> ), м <sup>2</sup>  |                                  | -   |   |
| 7.   | Кадастровый номер или иной государственный учетный номер (инвентарный) объекта недвижимости, расположенного на земельном участке  |                                  | 16:50:150413:292  |   |
| 8.   | Вид (виды) разрешенного использования   |                                  | Индивидуальные жилые дома (объекты индивидуального жилищного строительства); индивидуальные блоки в блокированных жилых домах (индивидуальные дома блокированной жилой застройки) не более 4 блоков |   |
| 8.1.   | Дополнительные сведения об использовании земельного участка   |                                  | -   |   |
| 9.   | Сведения о земельных участках (землях общего пользования, территории общего пользования), посредством которых обеспечивается доступ   |                                  | Земли общего пользования  |   |
| 10.  | Иные сведения   |                                  | -   |   |

**4. Пояснения к сведениям об уточняемом земельном участке с кадастровым номером 16:50:150413:374 :**

|    |   |
|----|---|
| 1. | - |
|----|---|

## Сведения об уточняемых земельных участках, необходимые для исправления реестровых ошибок в сведениях о местоположении их границ

**1. Сведения о характерных точках границ уточняемого земельного участка с кадастровым номером 16:50:150413:382 :**

| Система координат МСК-16, зона 1     |  |            |  |            | Зона № 1                    |  |                            |
|--------------------------------------|--|------------|--|------------|-----------------------------|--|----------------------------|
| Обозначение характерных точек границ | Координаты, м  |            |  |            | Метод определения координат | Формулы, примененные для расчета средней квадратической погрешности определения координат характерных точек границ (Mt), с подставленными в такие формулы значениями и итоговые (вычисленные) значения Mt, м | Описание закрепления точки |
|                                      | содержатся в Едином государственном реестре недвижимости |            | определены в результате выполнения комплексных кадастровых работ |            |                             |  |                            |
|                                      | X  | Y          | X  | Y          |                             |  |                            |
| 1                                    | 2  | 3          | 4  | 5          | 6                           | 7  | 8                          |
| 273                                  | 475698.94  | 1313124.14 | 475698.94  | 1313124.14 | -                           | 0.1  | -                          |
| 272                                  | 475697.67  | 1313139.28 | 475697.67  | 1313139.28 | -                           | 0.1  | -                          |
| 295                                  | 475676.97  | 1313138.32 | -  | -          | -                           | 0.1  | -                          |
| 90                                   | -  | -          | 475668.76  | 1313137.96 | -                           | 0.1  | -                          |
| 296                                  | 475663.66  | 1313137.70 | 475663.66  | 1313137.70 | -                           | 0.1  | -                          |
| 297                                  | 475675.00  | 1313119.66 | 475675.00  | 1313119.66 | -                           | 0.1  | -                          |
| 274                                  | 475684.81  | 1313121.50 | 475687.61  | 1313122.02 | -                           | 0.1  | -                          |
| 273                                  | 475698.94  | 1313124.14 | 475698.94  | 1313124.14 | -                           | 0.1  | -                          |

**2. Сведения о частях границ уточняемого земельного участка с кадастровым номером 16:50:150413:382 :**

| Обозначение части границ |       | Горизонтальное проложение (S), м | Описание прохождения части границ | Сведения о согласовании местоположения границ (согласовано/спорное) |
|--------------------------|-------|----------------------------------|-----------------------------------|---|
| от т.                    | до т. |                                  |                                   |   |
| 1                        | 2     | 3                                | 4                                 | 5   |
| 273                      | 272   | 15.19                            | -                                 | -   |
| 272                      | 90    | 28.94                            | -                                 | -   |
| 90                       | 296   | 5.11                             | -                                 | -   |
| 296                      | 297   | 21.31                            | -                                 | -   |
| 297                      | 274   | 12.83                            | -                                 | -   |
| 274                      | 273   | 11.53                            | -                                 | -   |

**3. Сведения о характеристиках уточняемого земельного участка с кадастровым номером 16:50:150413:382 :**

| № п/п | Наименование характеристики   | Значение характеристики |
|-------|---|-------------------------|
| 1     | 2   | 3                       |
| 1.    | Сведения об адресе земельного участка   | -                       |
| 1.1.  | Сведения об ином месте нахождения земельного участка, не являющегося объектом адресации, в структурированном виде       | -                       |
| 1.2.  | Дополнительные сведения о месте нахождения земельного участка   | -                       |
| 2.    | Площадь земельного участка ± величина погрешности определения (вычисления) площади ( $P \pm \Delta P$ ), м <sup>2</sup> | 500 ± 8                 |

| <b>3. Сведения о характеристиках уточняемого земельного участка с кадастровым номером 16:50:150413:382 :</b> |   |   |
|--|---|---|
| <b>№ п/п</b>   | <b>Наименование характеристики</b>  | <b>Значение характеристики</b>  |
| <b>1</b>   | <b>2</b>  | <b>3</b>  |
| 3.   | Формула, примененная для расчета предельной допустимой погрешности определения площади земельного участка, с подставленными значениями и итоговые (вычисленные) значения ( $\Delta P$ ), м2 | $\Delta P=3.5*Mt*\sqrt{P}=3.5*0,1*\sqrt{500}=8$                             |
| 4.   | Площадь земельного участка согласно сведениям Единого государственного реестра недвижимости (Ркад), м2  | 500   |
| 5.   | Оценка расхождения Р и Ркад (Р - Ркад), м2  | -   |
| 6.   | Предельные минимальный и максимальный размеры земельного участка (Рмин и Рмакс), м2   | -<br>-  |
| 7.   | Кадастровый номер или иной государственный учетный номер (инвентарный) объекта недвижимости, расположенного на земельном участке  | 16:50:150413:397  |
| 8.   | Вид (виды) разрешенного использования   | индивидуальные жилые дома (объекты индивидуального жилищного строительства) |
| 8.1.   | Дополнительные сведения об использовании земельного участка   | -   |
| 9.   | Сведения о земельных участках (землях общего пользования, территории общего пользования), посредством которых обеспечивается доступ   | Земли общего пользования  |
| 10.  | Иные сведения   | -   |
| <b>4. Пояснения к сведениям об уточняемом земельном участке с кадастровым номером 16:50:150413:382 :</b>     |   |   |
| 1.   | -   |   |

## Сведения об уточняемых земельных участках, необходимые для исправления реестровых ошибок в сведениях о местоположении их границ

### 1. Сведения о характерных точках границ уточняемого земельного участка с кадастровым номером 16:50:150413:386 :

| Система координат МСК-16, зона 1     |  |            |  |            | Зона № 1                    |  |                            |
|--------------------------------------|--|------------|--|------------|-----------------------------|--|----------------------------|
| Обозначение характерных точек границ | Координаты, м  |            |  |            | Метод определения координат | Формулы, примененные для расчета средней квадратической погрешности определения координат характерных точек границ (Mt), с подставленными в такие формулы значениями и итоговые (вычисленные) значения Mt, м | Описание закрепления точки |
|                                      | содержатся в Едином государственном реестре недвижимости |            | определены в результате выполнения комплексных кадастровых работ |            |                             |  |                            |
|                                      | X  | Y          | X  | Y          |                             |  |                            |
| 1                                    | 2  | 3          | 4  | 5          | 6                           | 7  | 8                          |
| 298                                  | 475737.11  | 1313102.35 | 475737.11  | 1313102.35 | -                           | 0.10   | -                          |
| 299                                  | 475740.14  | 1313101.90 | 475740.14  | 1313101.90 | -                           | 0.10   | -                          |
| н71У                                 | -  | -          | 475740.16  | 1313101.95 | -                           | 0.10   | -                          |
| 300                                  | 475745.16  | 1313124.71 | 475745.16  | 1313124.71 | -                           | 0.10   | -                          |
| 301                                  | 475747.06  | 1313124.31 | 475747.06  | 1313124.31 | -                           | 0.10   | -                          |
| 196                                  | 475747.97  | 1313128.51 | 475747.97  | 1313128.51 | -                           | 0.10   | -                          |
| 195                                  | 475752.20  | 1313148.05 | 475752.20  | 1313148.05 | -                           | 0.10   | -                          |
| н25У                                 | -  | -          | 475753.31  | 1313154.51 | -                           | 0.10   | -                          |
| 302                                  | 475753.61  | 1313154.60 | -  | -          | -                           | 0.10   | -                          |
| н24У                                 | -  | -          | 475723.69  | 1313161.39 | -                           | 0.10   | -                          |
| 85                                   | 475723.35  | 1313161.47 | -  | -          | -                           | 0.10   | -                          |
| н26У                                 | -  | -          | 475725.37  | 1313140.58 | -                           | 0.10   | -                          |
| 91                                   | 475725.67  | 1313140.59 | -  | -          | -                           | 0.10   | -                          |
| н60У                                 | -  | -          | 475726.78  | 1313128.90 | -                           | 0.10   | -                          |
| 303                                  | 475726.91  | 1313128.87 | -  | -          | -                           | 0.10   | -                          |
| 304                                  | 475725.64  | 1313114.07 | 475725.64  | 1313114.07 | -                           | 0.10   | -                          |
| 305                                  | 475733.74  | 1313111.16 | 475733.74  | 1313111.16 | -                           | 0.10   | -                          |
| 306                                  | 475732.93  | 1313103.26 | 475732.93  | 1313103.26 | -                           | 0.10   | -                          |
| 307                                  | -  | -          | 475737.13  | 1313103.06 | -                           | 0.10   | -                          |
| 307                                  | 475737.13  | 1313103.06 | -  | -          | -                           | 0.10   | -                          |
| 298                                  | 475737.11  | 1313102.35 | 475737.11  | 1313102.35 | -                           | 0.10   | -                          |

### 2. Сведения о частях границ уточняемого земельного участка с кадастровым номером 16:50:150413:386 :

| Обозначение части границ |       | Горизонтальное проложение (S), м | Описание прохождения части границ | Сведения о согласовании местоположения границ (согласовано/спорное) |
|--------------------------|-------|----------------------------------|-----------------------------------|---|
| от т.                    | до т. |                                  |                                   |   |
| 1                        | 2     | 3                                | 4                                 | 5   |
| 298                      | 299   | 3.06                             | -                                 | -   |
| 299                      | н71У  | 0.05                             | -                                 | -   |
| н71У                     | 300   | 23.30                            | -                                 | -   |
| 300                      | 301   | 1.94                             | -                                 | -   |

| <b>2. Сведения о частях границ уточняемого земельного участка с кадастровым номером 16:50:150413:386 :</b>   |   |                                  |  |   |
|--|---|----------------------------------|--|---|
| Обозначение части границ   |   | Горизонтальное проложение (S), м | Описание прохождения части границ                                | Сведения о согласовании местоположения границ (согласовано/спорное) |
| от т.  | до т.   |                                  |  |   |
| 1  | 2   | 3                                | 4  | 5   |
| 301  | 196   | 4.30                             | -  | -   |
| 196  | 195   | 19.99                            | -  | -   |
| 195  | н25У  | 6.55                             | -  | -   |
| н25У   | н24У  | 30.41                            | -  | -   |
| н24У   | н26У  | 20.88                            | -  | -   |
| н26У   | н60У  | 11.76                            | -  | -   |
| н60У   | 304   | 14.87                            | -  | -   |
| 304  | 305   | 8.61                             | -  | -   |
| 305  | 306   | 7.94                             | -  | -   |
| 306  | 307   | 4.20                             | -  | -   |
| 307  | 298   | 0.71                             | -  | -   |
| <b>3. Сведения о характеристиках уточняемого земельного участка с кадастровым номером 16:50:150413:386 :</b> |   |                                  |  |   |
| № п/п  | Наименование характеристики   |                                  | Значение характеристики  |   |
| 1  | 2   |                                  | 3  |   |
| 1.   | Сведения об адресе земельного участка   |                                  | -  |   |
| 1.1.   | Сведения об ином месте нахождения земельного участка, не являющегося объектом адресации, в структурированном виде   |                                  | -  |   |
| 1.2.   | Дополнительные сведения о месте нахождения земельного участка   |                                  | -  |   |
| 2.   | Площадь земельного участка ± величина погрешности определения (вычисления) площади ( $P \pm \Delta P$ ), м <sup>2</sup>   |                                  | 1134 ± 12  |   |
| 3.   | Формула, примененная для расчета предельной допустимой погрешности определения площади земельного участка, с подставленными значениями и итоговые (вычисленные) значения ( $\Delta P$ ), м <sup>2</sup> |                                  | $\Delta P = 3.5 * M_t * \sqrt{P} = 3.5 * 0,1 * \sqrt{1134} = 12$ |   |
| 4.   | Площадь земельного участка согласно сведениям Единого государственного реестра недвижимости (Ркад), м <sup>2</sup>  |                                  | 1134   |   |
| 5.   | Оценка расхождения Р и Ркад (Р - Ркад), м <sup>2</sup>  |                                  | -  |   |
| 6.   | Предельные минимальный и максимальный размеры земельного участка (Рмин и Рмакс), м <sup>2</sup>   |                                  | -  |   |
| 7.   | Кадастровый номер или иной государственный учетный номер (инвентарный) объекта недвижимости, расположенного на земельном участке  |                                  | 16:50:150413:239   |   |

| <b>3. Сведения о характеристиках уточняемого земельного участка с кадастровым номером 16:50:150413:386 :</b> |   |  |
|--|---|--|
| <b>№ п/п</b>   | <b>Наименование характеристики</b>  | <b>Значение характеристики</b>   |
| <b>1</b>   | <b>2</b>  | <b>3</b>   |
| 8.   | Вид (виды) разрешенного использования   | Индивидуальные жилые дома (объекты индивидуального жилищного строительства (код 2.1 - для индивидуального жилищного строительства - размещение индивидуального жилого дома (дом, пригодный для постоянного проживания, высотой не выше трех надземных этажей); выращивание плодовых, ягодных, бахчевых или иных декоративных или сельскохозяйственных культур; размещение индивидуальных гаражей и подсобных сооружений) |
| 8.1.   | Дополнительные сведения об использовании земельного участка   | -  |
| 9.   | Сведения о земельных участках (землях общего пользования, территории общего пользования), посредством которых обеспечивается доступ | Земли общего пользования   |
| 10.  | Иные сведения   | -  |
| <b>4. Пояснения к сведениям об уточняемом земельном участке с кадастровым номером 16:50:150413:386 :</b>     |   |  |
| 1.   | -   |  |

## Сведения об уточняемых земельных участках, необходимые для исправления реестровых ошибок в сведениях о местоположении их границ

**1. Сведения о характерных точках границ уточняемого земельного участка с кадастровым номером 16:50:150413:399 :**

| Система координат МСК-16, зона 1     |  |            |  |            | Зона № 1                    |  |                             |
|--------------------------------------|--|------------|--|------------|-----------------------------|--|-----------------------------|
| Обозначение характерных точек границ | Координаты, м  |            |  |            | Метод определения координат | Формулы, примененные для расчета средней квадратической погрешности определения координат характерных точек границ (Mt), с подставленными в такие формулы значениями и итоговые (вычисленные) значения Mt, м | Описание закрепления точки  |
|                                      | содержатся в Едином государственном реестре недвижимости |            | определены в результате выполнения комплексных кадастровых работ |            |                             |  |                             |
|                                      | X  | Y          | X  | Y          |                             |  |                             |
| 1                                    | 2  | 3          | 4  | 5          | 6                           | 7  | 8                           |
| 308                                  | 475863.86  | 1313045.85 | 475863.86  | 1313045.85 | -                           | 0.10   | Долговременный межевой знак |
| 309                                  | 475864.39  | 1313050.30 | 475864.39  | 1313050.30 | -                           | 0.10   | Долговременный межевой знак |
| 310                                  | 475833.85  | 1313074.99 | 475833.85  | 1313074.99 | -                           | 0.10   | Долговременный межевой знак |
| 437                                  | -  | -          | 475831.97  | 1313069.52 | -                           | 0.10   | Долговременный межевой знак |
| 311                                  | 475827.09  | 1313055.24 | 475827.09  | 1313055.24 | -                           | 0.10   | Долговременный межевой знак |
| 436                                  | -  | -          | 475826.98  | 1313054.26 | -                           | 0.10   | Долговременный межевой знак |
| 312                                  | 475832.18  | 1313055.06 | -  | -          | -                           | 0.10   | Долговременный межевой знак |
| 435                                  | -  | -          | 475826.67  | 1313049.06 | -                           | 0.10   | Долговременный межевой знак |
| 313                                  | 475832.71  | 1313055.06 | -  | -          | -                           | 0.10   | Долговременный межевой знак |
| 314                                  | 475832.39  | 1313048.72 | -  | -          | -                           | 0.10   | Долговременный межевой знак |
| 315                                  | 475832.36  | 1313048.43 | 475832.36  | 1313048.43 | -                           | 0.10   | Долговременный межевой знак |
| 316                                  | 475841.17  | 1313047.69 | 475841.17  | 1313047.69 | -                           | 0.10   | Долговременный межевой знак |
| 317                                  | 475841.24  | 1313048.37 | 475841.24  | 1313048.37 | -                           | 0.10   | Долговременный межевой знак |
| 318                                  | 475847.87  | 1313048.24 | 475847.87  | 1313048.24 | -                           | 0.10   | Долговременный межевой знак |
| 319                                  | 475862.29  | 1313046.26 | 475862.29  | 1313046.26 | -                           | 0.10   | Долговременный межевой знак |

| 1. Сведения о характерных точках границ уточняемого земельного участка с кадастровым номером 16:50:150413:399 : |   |                                  |  |   |                             |  |                             |
|---|---|----------------------------------|--|---|-----------------------------|--|-----------------------------|
| Система координат МСК-16, зона 1  |   |                                  |  |   |                             | Зона № 1   |                             |
| Обозначение характерных точек границ  | Координаты, м   |                                  |  |   | Метод определения координат | Формулы, примененные для расчета средней квадратической погрешности определения координат характерных точек границ (Mt), с подставленными в такие формулы значениями и итоговые (вычисленные) значения Mt, м | Описание закрепления точки  |
|   | содержатся в Едином государственном реестре недвижимости  |                                  | определены в результате выполнения комплексных кадастровых работ |   |                             |  |                             |
|   | X   | Y                                | X  | Y   |                             |  |                             |
| 1   | 2   | 3                                | 4  | 5   | 6                           | 7  | 8                           |
| 308   | 475863.86   | 1313045.85                       | 475863.86  | 1313045.85  | -                           | 0.10   | Долговременный межевой знак |
| 2. Сведения о частях границ уточняемого земельного участка с кадастровым номером 16:50:150413:399 :             |   |                                  |  |   |                             |  |                             |
| Обозначение части границ  |   | Горизонтальное проложение (S), м | Описание прохождения части границ                                | Сведения о согласовании местоположения границ (согласовано/спорное) |                             |  |                             |
| от т.   | до т.   |                                  |  |   |                             |  |                             |
| 1   | 2   | 3                                | 4  | 5   |                             |  |                             |
| 308   | 309   | 4.48                             | -  | -   |                             |  |                             |
| 309   | 310   | 39.27                            | -  | -   |                             |  |                             |
| 310   | 437   | 5.78                             | -  | -   |                             |  |                             |
| 437   | 311   | 15.09                            | -  | -   |                             |  |                             |
| 311   | 436   | 0.99                             | -  | -   |                             |  |                             |
| 436   | 435   | 5.21                             | -  | -   |                             |  |                             |
| 435   | 315   | 5.72                             | -  | -   |                             |  |                             |
| 315   | 316   | 8.84                             | -  | -   |                             |  |                             |
| 316   | 317   | 0.68                             | -  | -   |                             |  |                             |
| 317   | 318   | 6.63                             | -  | -   |                             |  |                             |
| 318   | 319   | 14.56                            | -  | -   |                             |  |                             |
| 319   | 308   | 1.62                             | -  | -   |                             |  |                             |
| 3. Сведения о характеристиках уточняемого земельного участка с кадастровым номером 16:50:150413:399 :           |   |                                  |  |   |                             |  |                             |
| № п/п   | Наименование характеристики   |                                  |  | Значение характеристики   |                             |  |                             |
| 1   | 2   |                                  |  | 3   |                             |  |                             |
| 1.  | Сведения об адресе земельного участка   |                                  |  | -   |                             |  |                             |
| 1.1.  | Сведения об ином месте нахождения земельного участка, не являющегося объектом адресации, в структурированном виде   |                                  |  | -   |                             |  |                             |
| 1.2.  | Дополнительные сведения о месте нахождения земельного участка   |                                  |  | -   |                             |  |                             |
| 2.  | Площадь земельного участка ± величина погрешности определения (вычисления) площади (P ± ΔP), м2   |                                  |  | 572 ± 8   |                             |  |                             |
| 3.  | Формула, примененная для расчета предельной допустимой погрешности определения площади земельного участка, с подставленными значениями и итоговые (вычисленные) значения (ΔP), м2 |                                  |  | ΔP=3.5*Mt*√P=3.5*0,1*√572=8   |                             |  |                             |
| 4.  | Площадь земельного участка согласно сведениям Единого государственного реестра недвижимости (Ркад), м2  |                                  |  | 535   |                             |  |                             |

**3. Сведения о характеристиках уточняемого земельного участка с кадастровым номером 16:50:150413:399 :**

| № п/п | Наименование характеристики   | Значение характеристики               |
|-------|---|---------------------------------------|
| 1     | 2   | 3                                     |
| 5.    | Оценка расхождения Р и Ркад (Р - Ркад), м2  | 37                                    |
| 6.    | Предельные минимальный и максимальный размеры земельного участка (Рмин и Рмакс), м2   | -<br>-                                |
| 7.    | Кадастровый номер или иной государственный учетный номер (инвентарный) объекта недвижимости, расположенного на земельном участке    | -                                     |
| 8.    | Вид (виды) разрешенного использования   | Индивидуальное жилищное строительство |
| 8.1.  | Дополнительные сведения об использовании земельного участка   | -                                     |
| 9.    | Сведения о земельных участках (землях общего пользования, территории общего пользования), посредством которых обеспечивается доступ | Земли общего пользования              |
| 10.   | Иные сведения   | -                                     |

**4. Пояснения к сведениям об уточняемом земельном участке с кадастровым номером 16:50:150413:399 :**

1. -

## Сведения об уточняемых земельных участках, необходимые для исправления реестровых ошибок в сведениях о местоположении их границ

**1. Сведения о характерных точках границ уточняемого земельного участка с кадастровым номером 16:50:150413:400 :**

| Система координат МСК-16, зона 1     |  |            |  |            | Зона № 1                    |  |                            |
|--------------------------------------|--|------------|--|------------|-----------------------------|--|----------------------------|
| Обозначение характерных точек границ | Координаты, м  |            |  |            | Метод определения координат | Формулы, примененные для расчета средней квадратической погрешности определения координат характерных точек границ (Mt), с подставленными в такие формулы значениями и итоговые (вычисленные) значения Mt, м | Описание закрепления точки |
|                                      | содержатся в Едином государственном реестре недвижимости |            | определены в результате выполнения комплексных кадастровых работ |            |                             |  |                            |
|                                      | X  | Y          | X  | Y          |                             |  |                            |
| 1                                    | 2  | 3          | 4  | 5          | 6                           | 7  | 8                          |
| 180                                  | -  | -          | 475755.01  | 1312985.96 | -                           | 0.10   | -                          |
| 179                                  | -  | -          | 475750.76  | 1312997.19 | -                           | 0.10   | -                          |
| 320                                  | -  | -          | 475759.34  | 1313000.59 | -                           | 0.10   | -                          |
| 321                                  | -  | -          | 475754.65  | 1313012.65 | -                           | 0.10   | -                          |
| 333                                  | -  | -          | 475754.40  | 1313013.28 | -                           | 0.10   | -                          |
| 332                                  | -  | -          | 475745.43  | 1313009.43 | -                           | 0.10   | -                          |
| 425                                  | -  | -          | 475745.71  | 1313008.70 | -                           | 0.10   | -                          |
| н72У                                 | -  | -          | 475731.97  | 1313003.00 | -                           | 0.10   | -                          |
| н73У                                 | -  | -          | 475721.99  | 1312998.84 | -                           | 0.10   | -                          |
| н38У                                 | -  | -          | 475718.24  | 1312997.28 | -                           | 0.10   | -                          |
| 320                                  | 475759.34  | 1313000.59 | -  | -          | -                           | 0.10   | -                          |
| 321                                  | 475754.65  | 1313012.65 | -  | -          | -                           | 0.10   | -                          |
| 322                                  | 475745.59  | 1313009.49 | -  | -          | -                           | 0.10   | -                          |
| 323                                  | 475745.95  | 1313008.14 | -  | -          | -                           | 0.10   | -                          |
| 125                                  | 475718.11  | 1312995.66 | -  | -          | -                           | 0.10   | -                          |
| 324                                  | 475727.20  | 1312973.44 | -  | -          | -                           | 0.10   | -                          |
| 120                                  | -  | -          | 475725.49  | 1312973.11 | -                           | 0.10   | -                          |
| 180                                  | 475755.01  | 1312985.96 | -  | -          | -                           | 0.10   | -                          |
| 119                                  | -  | -          | 475726.46  | 1312973.53 | -                           | 0.10   | -                          |
| 179                                  | 475750.41  | 1312997.05 | -  | -          | -                           | 0.10   | -                          |
| 172                                  | -  | -          | 475749.03  | 1312983.36 | -                           | 0.10   | -                          |
| 180                                  | -  | -          | 475755.01  | 1312985.96 | -                           | 0.10   | -                          |

**2. Сведения о частях границ уточняемого земельного участка с кадастровым номером 16:50:150413:400 :**

| Обозначение части границ |       | Горизонтальное положение (S), м | Описание прохождения части границ | Сведения о согласовании местоположения границ (согласовано/спорное) |
|--------------------------|-------|---------------------------------|-----------------------------------|---|
| от т.                    | до т. |                                 |                                   |   |
| 1                        | 2     | 3                               | 4                                 | 5   |
| 180                      | 179   | 12.01                           | -                                 | -   |
| 179                      | 320   | 9.23                            | -                                 | -   |
| 320                      | 321   | 12.94                           | -                                 | -   |

| <b>2. Сведения о частях границ уточняемого земельного участка с кадастровым номером 16:50:150413:400 :</b>   |   |                                  |   |   |
|--|---|----------------------------------|---|---|
| Обозначение части границ   |   | Горизонтальное проложение (S), м | Описание прохождения части границ                               | Сведения о согласовании местоположения границ (согласовано/спорное) |
| от т.  | до т.   |                                  |   |   |
| 1  | 2   | 3                                | 4   | 5   |
| 321  | 333   | 0.68                             | -   | -   |
| 333  | 332   | 9.76                             | -   | -   |
| 332  | 425   | 0.78                             | -   | -   |
| 425  | н72У  | 14.88                            | -   | -   |
| н72У   | н73У  | 10.81                            | -   | -   |
| н73У   | н38У  | 4.06                             | -   | -   |
| н38У   | 120   | 25.23                            | -   | -   |
| 120  | 119   | 1.06                             | -   | -   |
| 119  | 172   | 24.62                            | -   | -   |
| 172  | 180   | 6.52                             | -   | -   |
| <b>3. Сведения о характеристиках уточняемого земельного участка с кадастровым номером 16:50:150413:400 :</b> |   |                                  |   |   |
| № п/п  | Наименование характеристики   |                                  | Значение характеристики   |   |
| 1  | 2   |                                  | 3   |   |
| 1.   | Сведения об адресе земельного участка   |                                  | -   |   |
| 1.1.   | Сведения об ином месте нахождения земельного участка, не являющегося объектом адресации, в структурированном виде   |                                  | -   |   |
| 1.2.   | Дополнительные сведения о месте нахождения земельного участка   |                                  | -   |   |
| 2.   | Площадь земельного участка ± величина погрешности определения (вычисления) площади (P ± ΔP), м2   |                                  | 901 ± 11  |   |
| 3.   | Формула, примененная для расчета предельной допустимой погрешности определения площади земельного участка, с подставленными значениями и итоговые (вычисленные) значения (ΔP), м2 |                                  | $\Delta P = 3.5 * M_t * \sqrt{P} = 3.5 * 0,1 * \sqrt{901} = 11$ |   |
| 4.   | Площадь земельного участка согласно сведениям Единого государственного реестра недвижимости (P <sub>кад</sub> ), м2   |                                  | 861   |   |
| 5.   | Оценка расхождения P и P <sub>кад</sub> (P - P <sub>кад</sub> ), м2   |                                  | 40  |   |
| 6.   | Предельные минимальный и максимальный размеры земельного участка (P <sub>мин</sub> и P <sub>макс</sub> ), м2  |                                  | -   |   |
| 7.   | Кадастровый номер или иной государственный учетный номер (инвентарный) объекта недвижимости, расположенного на земельном участке  |                                  | 16:50:150413:201  |   |
| 8.   | Вид (виды) разрешенного использования   |                                  | Ведение личного подсобного хозяйства                            |   |
| 8.1.   | Дополнительные сведения об использовании земельного участка   |                                  | -   |   |
| 9.   | Сведения о земельных участках (землях общего пользования, территории общего пользования), посредством которых обеспечивается доступ   |                                  | Земли общего пользования  |   |
| 10.  | Иные сведения   |                                  | -   |   |
| <b>4. Пояснения к сведениям об уточняемом земельном участке с кадастровым номером 16:50:150413:400 :</b>     |   |                                  |   |   |
| 1.   | -   |                                  |   |   |

## Сведения об уточняемых земельных участках, необходимые для исправления реестровых ошибок в сведениях о местоположении их границ

### 1. Сведения о характерных точках границ уточняемого земельного участка с кадастровым номером 16:50:150413:401 :

| Система координат МСК-16, зона 1     |  |            |  |            | Зона № 1                    |  |                            |
|--------------------------------------|--|------------|--|------------|-----------------------------|--|----------------------------|
| Обозначение характерных точек границ | Координаты, м  |            |  |            | Метод определения координат | Формулы, примененные для расчета средней квадратической погрешности определения координат характерных точек границ (Mt), с подставленными в такие формулы значениями и итоговые (вычисленные) значения Mt, м | Описание закрепления точки |
|                                      | содержатся в Едином государственном реестре недвижимости |            | определены в результате выполнения комплексных кадастровых работ |            |                             |  |                            |
|                                      | X  | Y          | X  | Y          |                             |  |                            |
| 1                                    | 2  | 3          | 4  | 5          | 6                           | 7  | 8                          |
| 178                                  | 475767.15  | 1313003.68 | 475767.15  | 1313003.68 | -                           | 0.1  | -                          |
| 335                                  | -  | -          | 475766.83  | 1313004.50 | -                           | 0.1  | -                          |
| 325                                  | 475762.58  | 1313015.42 | 475762.58  | 1313015.42 | -                           | 0.1  | -                          |
| 321                                  | 475754.65  | 1313012.65 | 475754.65  | 1313012.65 | -                           | 0.1  | -                          |
| 320                                  | 475759.34  | 1313000.59 | 475759.34  | 1313000.59 | -                           | 0.1  | -                          |
| 178                                  | 475767.15  | 1313003.68 | 475767.15  | 1313003.68 | -                           | 0.1  | -                          |

### 2. Сведения о частях границ уточняемого земельного участка с кадастровым номером 16:50:150413:401 :

| Обозначение части границ |       | Горизонтальное проложение (S), м | Описание прохождения части границ | Сведения о согласовании местоположения границ (согласовано/спорное) |
|--------------------------|-------|----------------------------------|-----------------------------------|---|
| от т.                    | до т. |                                  |                                   |   |
| 1                        | 2     | 3                                | 4                                 | 5   |
| 178                      | 335   | 0.88                             | -                                 | -   |
| 335                      | 325   | 11.72                            | -                                 | -   |
| 325                      | 321   | 8.40                             | -                                 | -   |
| 321                      | 320   | 12.94                            | -                                 | -   |
| 320                      | 178   | 8.40                             | -                                 | -   |

### 3. Сведения о характеристиках уточняемого земельного участка с кадастровым номером 16:50:150413:401 :

| № п/п | Наименование характеристики   | Значение характеристики                                       |
|-------|---|---|
| 1     | 2   | 3   |
| 1.    | Сведения об адресе земельного участка   | -   |
| 1.1.  | Сведения об ином месте нахождения земельного участка, не являющегося объектом адресации, в структурированном виде   | -   |
| 1.2.  | Дополнительные сведения о месте нахождения земельного участка   | -   |
| 2.    | Площадь земельного участка ± величина погрешности определения (вычисления) площади ( $P \pm \Delta P$ ), м <sup>2</sup>   | 107 ± 4   |
| 3.    | Формула, примененная для расчета предельной допустимой погрешности определения площади земельного участка, с подставленными значениями и итоговые (вычисленные) значения ( $\Delta P$ ), м <sup>2</sup> | $\Delta P = 3.5 * Mt * \sqrt{P} = 3.5 * 0,1 * \sqrt{107} = 4$ |
| 4.    | Площадь земельного участка согласно сведениям Единого государственного реестра недвижимости (Ркад), м <sup>2</sup>  | 107   |

**3. Сведения о характеристиках уточняемого земельного участка с кадастровым номером 16:50:150413:401 :**

| № п/п | Наименование характеристики   | Значение характеристики              |
|-------|---|--------------------------------------|
| 1     | 2   | 3                                    |
| 5.    | Оценка расхождения Р и Ркад (Р - Ркад), м2  | -                                    |
| 6.    | Предельные минимальный и максимальный размеры земельного участка (Рмин и Рмакс), м2   | -<br>-                               |
| 7.    | Кадастровый номер или иной государственный учетный номер (инвентарный) объекта недвижимости, расположенного на земельном участке    | -                                    |
| 8.    | Вид (виды) разрешенного использования   | Ведение личного подсобного хозяйства |
| 8.1.  | Дополнительные сведения об использовании земельного участка   | -                                    |
| 9.    | Сведения о земельных участках (землях общего пользования, территории общего пользования), посредством которых обеспечивается доступ | Земли общего пользования             |
| 10.   | Иные сведения   | -                                    |

**4. Пояснения к сведениям об уточняемом земельном участке с кадастровым номером 16:50:150413:401 :**

|    |   |
|----|---|
| 1. | - |
|----|---|

## Сведения об уточняемых земельных участках, необходимые для исправления реестровых ошибок в сведениях о местоположении их границ

**1. Сведения о характерных точках границ уточняемого земельного участка с кадастровым номером 16:50:150413:407 :**

| Система координат МСК-16, зона 1     |  |            |  |            | Зона № 1                    |  |                                     |
|--------------------------------------|--|------------|--|------------|-----------------------------|--|-------------------------------------|
| Обозначение характерных точек границ | Координаты, м  |            |  |            | Метод определения координат | Формулы, примененные для расчета средней квадратической погрешности определения координат характерных точек границ (Mt), с подставленными в такие формулы значениями и итоговые (вычисленные) значения Mt, м | Описание закрепления точки          |
|                                      | содержатся в Едином государственном реестре недвижимости |            | определены в результате выполнения комплексных кадастровых работ |            |                             |  |                                     |
|                                      | X  | Y          | X  | Y          |                             |  |                                     |
| 1                                    | 2  | 3          | 4  | 5          | 6                           | 7  | 8                                   |
| 326                                  | 475781.83  | 1313010.83 | 475781.82  | 1313010.85 | -                           | 0.10   | объект искусственного происхождения |
| 327                                  | 475769.36  | 1313043.53 | 475769.36  | 1313043.53 | -                           | 0.10   | объект искусственного происхождения |
| 340                                  | -  | -          | 475768.45  | 1313045.43 | -                           | 0.10   | объект искусственного происхождения |
| 328                                  | 475768.46  | 1313045.41 | -  | -          | -                           | 0.10   | объект искусственного происхождения |
| 349                                  | -  | -          | 475767.99  | 1313045.24 | -                           | 0.10   | объект искусственного происхождения |
| 329                                  | 475767.36  | 1313044.99 | 475767.36  | 1313044.99 | -                           | 0.10   | объект искусственного происхождения |
| 330                                  | 475737.72  | 1313033.24 | 475737.72  | 1313033.24 | -                           | 0.10   | объект искусственного происхождения |
| 348                                  | -  | -          | 475736.27  | 1313032.68 | -                           | 0.10   | объект искусственного происхождения |
| 331                                  | 475736.11  | 1313032.60 | 475736.11  | 1313032.60 | -                           | 0.10   | объект искусственного происхождения |

**1. Сведения о характерных точках границ уточняемого земельного участка с кадастровым номером 16:50:150413:407 :**

| Система координат МСК-16, зона 1     |  |            |  |            | Зона № 1                    |  |                                     |
|--------------------------------------|--|------------|--|------------|-----------------------------|--|-------------------------------------|
| Обозначение характерных точек границ | Координаты, м  |            |  |            | Метод определения координат | Формулы, примененные для расчета средней квадратической погрешности определения координат характерных точек границ (Mt), с подставленными в такие формулы значениями и итоговые (вычисленные) значения Mt, м | Описание закрепления точки          |
|                                      | содержатся в Едином государственном реестре недвижимости |            | определены в результате выполнения комплексных кадастровых работ |            |                             |  |                                     |
|                                      | X  | Y          | X  | Y          |                             |  |                                     |
| 1                                    | 2  | 3          | 4  | 5          | 6                           | 7  | 8                                   |
| 426                                  | -  | -          | 475737.03  | 1313030.31 | -                           | 0.10   | объект искусственного происхождения |
| 332                                  | 475745.43  | 1313009.43 | 475745.43  | 1313009.43 | -                           | 0.10   | объект искусственного происхождения |
| 333                                  | 475754.40  | 1313013.28 | 475754.40  | 1313013.28 | -                           | 0.10   | объект искусственного происхождения |
| 321                                  | -  | -          | 475754.65  | 1313012.65 | -                           | 0.10   | объект искусственного происхождения |
| 334                                  | 475754.62  | 1313012.65 | -  | -          | -                           | 0.10   | объект искусственного происхождения |
| 325                                  | 475762.58  | 1313015.42 | 475762.58  | 1313015.42 | -                           | 0.10   | объект искусственного происхождения |
| 335                                  | 475766.83  | 1313004.50 | 475766.83  | 1313004.50 | -                           | 0.10   | объект искусственного происхождения |
| 326                                  | 475781.83  | 1313010.83 | 475781.82  | 1313010.85 | -                           | 0.10   | объект искусственного происхождения |

**2. Сведения о частях границ уточняемого земельного участка с кадастровым номером 16:50:150413:407 :**

| Обозначение части границ |       | Горизонтальное положение (S), м | Описание прохождения части границ | Сведения о согласовании местоположения границ (согласовано/спорное) |
|--------------------------|-------|---------------------------------|-----------------------------------|---|
| от т.                    | до т. |                                 |                                   |   |
| 1                        | 2     | 3                               | 4                                 | 5   |
| 326                      | 327   | 34.97                           | -                                 | -   |

| <b>2. Сведения о частях границ уточняемого земельного участка с кадастровым номером 16:50:150413:407 :</b>   |   |                                  |   |   |
|--|---|----------------------------------|---|---|
| Обозначение части границ   |   | Горизонтальное проложение (S), м | Описание прохождения части границ   | Сведения о согласовании местоположения границ (согласовано/спорное) |
| от т.  | до т.   |                                  |   |   |
| 1  | 2   | 3                                | 4   | 5   |
| 327  | 340   | 2.11                             | -   | -   |
| 340  | 349   | 0.50                             | -   | -   |
| 349  | 329   | 0.68                             | -   | -   |
| 329  | 330   | 31.88                            | -   | -   |
| 330  | 348   | 1.55                             | -   | -   |
| 348  | 331   | 0.18                             | -   | -   |
| 331  | 426   | 2.47                             | -   | -   |
| 426  | 332   | 22.51                            | -   | -   |
| 332  | 333   | 9.76                             | -   | -   |
| 333  | 321   | 0.68                             | -   | -   |
| 321  | 325   | 8.40                             | -   | -   |
| 325  | 335   | 11.72                            | -   | -   |
| 335  | 326   | 16.28                            | -   | -   |
| <b>3. Сведения о характеристиках уточняемого земельного участка с кадастровым номером 16:50:150413:407 :</b> |   |                                  |   |   |
| № п/п  | Наименование характеристики   |                                  | Значение характеристики   |   |
| 1  | 2   |                                  | 3   |   |
| 1.   | Сведения об адресе земельного участка   |                                  | -   |   |
| 1.1.   | Сведения об ином месте нахождения земельного участка, не являющегося объектом адресации, в структурированном виде   |                                  | -   |   |
| 1.2.   | Дополнительные сведения о месте нахождения земельного участка   |                                  | -   |   |
| 2.   | Площадь земельного участка ± величина погрешности определения (вычисления) площади ( $P \pm \Delta P$ ), м <sup>2</sup>   |                                  | 1071 ± 11   |   |
| 3.   | Формула, примененная для расчета предельной допустимой погрешности определения площади земельного участка, с подставленными значениями и итоговые (вычисленные) значения ( $\Delta P$ ), м <sup>2</sup> |                                  | $\Delta P = 3.5 * M_t * \sqrt{P} = 3.5 * 0,1 * \sqrt{1071} = 11$                      |   |
| 4.   | Площадь земельного участка согласно сведениям Единого государственного реестра недвижимости (Ркад), м <sup>2</sup>  |                                  | 1071  |   |
| 5.   | Оценка расхождения P и Ркад ( $P - P_{кад}$ ), м <sup>2</sup>   |                                  | -   |   |
| 6.   | Предельные минимальный и максимальный размеры земельного участка (P <sub>мин</sub> и P <sub>макс</sub> ), м <sup>2</sup>  |                                  | -   |   |
| 7.   | Кадастровый номер или иной государственный учетный номер (инвентарный) объекта недвижимости, расположенного на земельном участке  |                                  | 16:50:150413:199  |   |
| 8.   | Вид (виды) разрешенного использования   |                                  | индивидуальные жилые дома (объекты индивидуального жилищного строительства) (код 2.1) |   |
| 8.1.   | Дополнительные сведения об использовании земельного участка   |                                  | -   |   |
| 9.   | Сведения о земельных участках (землях общего пользования, территории общего пользования), посредством которых обеспечивается доступ   |                                  | Земли общего пользования  |   |
| 10.  | Иные сведения   |                                  | -   |   |

**4. Пояснения к сведениям об уточняемом земельном участке с кадастровым номером 16:50:150413:407 :**

1.

-

## Сведения об уточняемых земельных участках, необходимые для исправления реестровых ошибок в сведениях о местоположении их границ

### 1. Сведения о характерных точках границ уточняемого земельного участка с кадастровым номером 16:50:150413:411 :

| Система координат МСК-16, зона 1     |  |            |  |            | Зона № 1                    |  |                            |
|--------------------------------------|--|------------|--|------------|-----------------------------|--|----------------------------|
| Обозначение характерных точек границ | Координаты, м  |            |  |            | Метод определения координат | Формулы, примененные для расчета средней квадратической погрешности определения координат характерных точек границ (Mt), с подставленными в такие формулы значениями и итоговые (вычисленные) значения Mt, м | Описание закрепления точки |
|                                      | содержатся в Едином государственном реестре недвижимости |            | определены в результате выполнения комплексных кадастровых работ |            |                             |  |                            |
|                                      | X  | Y          | X  | Y          |                             |  |                            |
| 1                                    | 2  | 3          | 4  | 5          | 6                           | 7  | 8                          |
| 336                                  | 475687.01  | 1313275.70 | 475687.01  | 1313275.70 | -                           | 0.1  | -                          |
| н74У                                 | -  | -          | 475690.44  | 1313290.77 | -                           | 0.1  | -                          |
| 337                                  | 475691.04  | 1313293.41 | 475691.04  | 1313293.41 | -                           | 0.1  | -                          |
| 1                                    | -  | -          | 475689.46  | 1313293.89 | -                           | 0.1  | -                          |
| 4                                    | -  | -          | 475658.10  | 1313303.44 | -                           | 0.1  | -                          |
| 338                                  | 475655.75  | 1313304.15 | 475655.75  | 1313304.15 | -                           | 0.1  | -                          |
| 339                                  | 475651.96  | 1313284.25 | 475651.96  | 1313284.25 | -                           | 0.1  | -                          |
| 336                                  | 475687.01  | 1313275.70 | 475687.01  | 1313275.70 | -                           | 0.1  | -                          |

### 2. Сведения о частях границ уточняемого земельного участка с кадастровым номером 16:50:150413:411 :

| Обозначение части границ |       | Горизонтальное проложение (S), м | Описание прохождения части границ | Сведения о согласовании местоположения границ (согласовано/спорное) |
|--------------------------|-------|----------------------------------|-----------------------------------|---|
| от т.                    | до т. |                                  |                                   |   |
| 1                        | 2     | 3                                | 4                                 | 5   |
| 336                      | н74У  | 15.46                            | -                                 | -   |
| н74У                     | 337   | 2.71                             | -                                 | -   |
| 337                      | 1     | 1.65                             | -                                 | -   |
| 1                        | 4     | 32.78                            | -                                 | -   |
| 4                        | 338   | 2.45                             | -                                 | -   |
| 338                      | 339   | 20.26                            | -                                 | -   |
| 339                      | 336   | 36.08                            | -                                 | -   |

### 3. Сведения о характеристиках уточняемого земельного участка с кадастровым номером 16:50:150413:411 :

| № п/п | Наименование характеристики   | Значение характеристики |
|-------|---|-------------------------|
| 1     | 2   | 3                       |
| 1.    | Сведения об адресе земельного участка   | -                       |
| 1.1.  | Сведения об ином месте нахождения земельного участка, не являющегося объектом адресации, в структурированном виде       | -                       |
| 1.2.  | Дополнительные сведения о месте нахождения земельного участка   | -                       |
| 2.    | Площадь земельного участка ± величина погрешности определения (вычисления) площади ( $P \pm \Delta P$ ), м <sup>2</sup> | 699 ± 9                 |

| <b>3. Сведения о характеристиках уточняемого земельного участка с кадастровым номером 16:50:150413:411 :</b> |   |   |
|--|---|---|
| <b>№ п/п</b>   | <b>Наименование характеристики</b>  | <b>Значение характеристики</b>                  |
| <b>1</b>   | <b>2</b>  | <b>3</b>  |
| 3.   | Формула, примененная для расчета предельной допустимой погрешности определения площади земельного участка, с подставленными значениями и итоговые (вычисленные) значения ( $\Delta P$ ), м2 | $\Delta P=3.5*Mt*\sqrt{P}=3.5*0,1*\sqrt{699}=9$ |
| 4.   | Площадь земельного участка согласно сведениям Единого государственного реестра недвижимости (Ркад), м2  | 699   |
| 5.   | Оценка расхождения Р и Ркад (Р - Ркад), м2  | -   |
| 6.   | Предельные минимальный и максимальный размеры земельного участка (Рмин и Рмакс), м2   | -<br>-  |
| 7.   | Кадастровый номер или иной государственный учетный номер (инвентарный) объекта недвижимости, расположенного на земельном участке  | 16:50:150413:467                                |
| 8.   | Вид (виды) разрешенного использования   | Ведение личного подсобного хозяйства            |
| 8.1.   | Дополнительные сведения об использовании земельного участка   | -   |
| 9.   | Сведения о земельных участках (землях общего пользования, территории общего пользования), посредством которых обеспечивается доступ   | Земли общего пользования                        |
| 10.  | Иные сведения   | -   |
| <b>4. Пояснения к сведениям об уточняемом земельном участке с кадастровым номером 16:50:150413:411 :</b>     |   |   |
| 1.   | -   |   |

## Сведения об уточняемых земельных участках, необходимые для исправления реестровых ошибок в сведениях о местоположении их границ

**1. Сведения о характерных точках границ уточняемого земельного участка с кадастровым номером 16:50:150413:413 :**

| Система координат МСК-16, зона 1     |  |            |  |            | Зона № 1                    |  |                            |
|--------------------------------------|--|------------|--|------------|-----------------------------|--|----------------------------|
| Обозначение характерных точек границ | Координаты, м  |            |  |            | Метод определения координат | Формулы, примененные для расчета средней квадратической погрешности определения координат характерных точек границ (Mt), с подставленными в такие формулы значениями и итоговые (вычисленные) значения Mt, м | Описание закрепления точки |
|                                      | содержатся в Едином государственном реестре недвижимости |            | определены в результате выполнения комплексных кадастровых работ |            |                             |  |                            |
|                                      | X  | Y          | X  | Y          |                             |  |                            |
| 1                                    | 2  | 3          | 4  | 5          | 6                           | 7  | 8                          |
| 340                                  | 475768.45  | 1313045.43 | 475768.45  | 1313045.43 | -                           | 0.10   | -                          |
| 341                                  | 475765.78  | 1313051.09 | 475765.78  | 1313051.09 | -                           | 0.10   | -                          |
| 342                                  | 475762.50  | 1313057.11 | 475762.50  | 1313057.11 | -                           | 0.10   | -                          |
| 96                                   | 475733.37  | 1313045.36 | 475733.37  | 1313045.36 | -                           | 0.10   | -                          |
| 95                                   | 475730.25  | 1313054.02 | 475730.25  | 1313054.02 | -                           | 0.10   | -                          |
| 94                                   | 475757.47  | 1313065.01 | 475757.47  | 1313065.01 | -                           | 0.10   | -                          |
| 343                                  | 475759.53  | 1313062.56 | 475759.53  | 1313062.56 | -                           | 0.10   | -                          |
| 429                                  | -  | -          | 475758.00  | 1313065.31 | -                           | 0.10   | -                          |
| 344                                  | 475758.06  | 1313065.26 | -  | -          | -                           | 0.10   | -                          |
| 345                                  | 475757.46  | 1313065.10 | -  | -          | -                           | 0.10   | -                          |
| 346                                  | 475752.60  | 1313063.56 | 475752.60  | 1313063.56 | -                           | 0.10   | -                          |
| 199                                  | -  | -          | 475729.29  | 1313056.46 | -                           | 0.10   | -                          |
| 347                                  | 475727.96  | 1313056.06 | 475727.96  | 1313056.06 | -                           | 0.10   | -                          |
| 348                                  | 475736.27  | 1313032.68 | 475736.27  | 1313032.68 | -                           | 0.10   | -                          |
| 330                                  | 475737.72  | 1313033.24 | 475737.72  | 1313033.24 | -                           | 0.10   | -                          |
| 329                                  | 475767.36  | 1313044.99 | 475767.36  | 1313044.99 | -                           | 0.10   | -                          |
| 349                                  | 475767.99  | 1313045.24 | 475767.99  | 1313045.24 | -                           | 0.10   | -                          |
| 340                                  | 475768.45  | 1313045.43 | 475768.45  | 1313045.43 | -                           | 0.10   | -                          |

**2. Сведения о частях границ уточняемого земельного участка с кадастровым номером 16:50:150413:413 :**

| Обозначение части границ |       | Горизонтальное проложение (S), м | Описание прохождения части границ | Сведения о согласовании местоположения границ (согласовано/спорное) |
|--------------------------|-------|----------------------------------|-----------------------------------|---|
| от т.                    | до т. |                                  |                                   |   |
| 1                        | 2     | 3                                | 4                                 | 5   |
| 340                      | 341   | 6.26                             | -                                 | -   |
| 341                      | 342   | 6.86                             | -                                 | -   |
| 342                      | 96    | 31.41                            | -                                 | -   |
| 96                       | 95    | 9.20                             | -                                 | -   |
| 95                       | 94    | 29.35                            | -                                 | -   |
| 94                       | 343   | 3.20                             | -                                 | -   |
| 343                      | 429   | 3.15                             | -                                 | -   |

| <b>2. Сведения о частях границ уточняемого земельного участка с кадастровым номером 16:50:150413:413 :</b>   |   |                                  |  |   |
|--|---|----------------------------------|--|---|
| Обозначение части границ   |   | Горизонтальное проложение (S), м | Описание прохождения части границ                              | Сведения о согласовании местоположения границ (согласовано/спорное) |
| от т.  | до т.   |                                  |  |   |
| 1  | 2   | 3                                | 4  | 5   |
| 429  | 346   | 5.68                             | -  | -   |
| 346  | 199   | 24.37                            | -  | -   |
| 199  | 347   | 1.39                             | -  | -   |
| 347  | 348   | 24.81                            | -  | -   |
| 348  | 330   | 1.55                             | -  | -   |
| 330  | 329   | 31.88                            | -  | -   |
| 329  | 349   | 0.68                             | -  | -   |
| 349  | 340   | 0.50                             | -  | -   |
| <b>3. Сведения о характеристиках уточняемого земельного участка с кадастровым номером 16:50:150413:413 :</b> |   |                                  |  |   |
| № п/п  | Наименование характеристики   |                                  | Значение характеристики  |   |
| 1  | 2   |                                  | 3  |   |
| 1.   | Сведения об адресе земельного участка   |                                  | -  |   |
| 1.1.   | Сведения об ином месте нахождения земельного участка, не являющегося объектом адресации, в структурированном виде   |                                  | -  |   |
| 1.2.   | Дополнительные сведения о месте нахождения земельного участка   |                                  | -  |   |
| 2.   | Площадь земельного участка ± величина погрешности определения (вычисления) площади ( $P \pm \Delta P$ ), м <sup>2</sup>   |                                  | 497 ± 8  |   |
| 3.   | Формула, примененная для расчета предельной допустимой погрешности определения площади земельного участка, с подставленными значениями и итоговые (вычисленные) значения ( $\Delta P$ ), м <sup>2</sup> |                                  | $\Delta P = 3.5 * M_t * \sqrt{P} = 3.5 * 0,1 * \sqrt{497} = 8$ |   |
| 4.   | Площадь земельного участка согласно сведениям Единого государственного реестра недвижимости (Р <sub>кад</sub> ), м <sup>2</sup>   |                                  | 497  |   |
| 5.   | Оценка расхождения P и Р <sub>кад</sub> (P - Р <sub>кад</sub> ), м <sup>2</sup>   |                                  | -  |   |
| 6.   | Предельные минимальный и максимальный размеры земельного участка (P <sub>мин</sub> и P <sub>макс</sub> ), м <sup>2</sup>  |                                  | -  |   |
| 7.   | Кадастровый номер или иной государственный учетный номер (инвентарный) объекта недвижимости, расположенного на земельном участке  |                                  | 16:50:150413:285   |   |
| 8.   | Вид (виды) разрешенного использования   |                                  | индивидуальное жилищное строительство                          |   |
| 8.1.   | Дополнительные сведения об использовании земельного участка   |                                  | -  |   |
| 9.   | Сведения о земельных участках (землях общего пользования, территории общего пользования), посредством которых обеспечивается доступ   |                                  | Земли общего пользования                                       |   |
| 10.  | Иные сведения   |                                  | -  |   |
| <b>4. Пояснения к сведениям об уточняемом земельном участке с кадастровым номером 16:50:150413:413 :</b>     |   |                                  |  |   |
| 1.   | -   |                                  |  |   |

## Сведения об уточняемых земельных участках, необходимые для исправления реестровых ошибок в сведениях о местоположении их границ

**1. Сведения о характерных точках границ уточняемого земельного участка с кадастровым номером 16:50:150413:420 :**

| Система координат МСК-16, зона 1     |  |            |  |            | Зона № 1                    |  |                            |
|--------------------------------------|--|------------|--|------------|-----------------------------|--|----------------------------|
| Обозначение характерных точек границ | Координаты, м  |            |  |            | Метод определения координат | Формулы, примененные для расчета средней квадратической погрешности определения координат характерных точек границ (Mt), с подставленными в такие формулы значениями и итоговые (вычисленные) значения Mt, м | Описание закрепления точки |
|                                      | содержатся в Едином государственном реестре недвижимости |            | определены в результате выполнения комплексных кадастровых работ |            |                             |  |                            |
|                                      | X  | Y          | X  | Y          |                             |  |                            |
| 1                                    | 2  | 3          | 4  | 5          | 6                           | 7  | 8                          |
| 350                                  | 475742.65  | 1313273.85 | 475742.65  | 1313273.85 | -                           | 0.1  | -                          |
| 351                                  | 475743.93  | 1313273.35 | 475743.93  | 1313273.35 | -                           | 0.1  | -                          |
| 247                                  | 475746.66  | 1313280.91 | 475746.66  | 1313280.91 | -                           | 0.1  | -                          |
| 352                                  | 475751.26  | 1313294.64 | 475751.26  | 1313294.64 | -                           | 0.1  | -                          |
| 353                                  | 475750.45  | 1313294.95 | -  | -          | -                           | 0.1  | -                          |
| 354                                  | 475732.61  | 1313301.47 | 475732.62  | 1313301.49 | -                           | 0.1  | -                          |
| 355                                  | 475723.98  | 1313280.13 | 475723.98  | 1313280.13 | -                           | 0.1  | -                          |
| 350                                  | 475742.65  | 1313273.85 | 475742.65  | 1313273.85 | -                           | 0.1  | -                          |

**2. Сведения о частях границ уточняемого земельного участка с кадастровым номером 16:50:150413:420 :**

| Обозначение части границ |       | Горизонтальное проложение (S), м | Описание прохождения части границ | Сведения о согласовании местоположения границ (согласовано/спорное) |
|--------------------------|-------|----------------------------------|-----------------------------------|---|
| от т.                    | до т. |                                  |                                   |   |
| 1                        | 2     | 3                                | 4                                 | 5   |
| 350                      | 351   | 1.37                             | -                                 | -   |
| 351                      | 247   | 8.04                             | -                                 | -   |
| 247                      | 352   | 14.48                            | -                                 | -   |
| 352                      | 354   | 19.86                            | -                                 | -   |
| 354                      | 355   | 23.04                            | -                                 | -   |
| 355                      | 350   | 19.70                            | -                                 | -   |

**3. Сведения о характеристиках уточняемого земельного участка с кадастровым номером 16:50:150413:420 :**

| № п/п | Наименование характеристики   | Значение характеристики |
|-------|---|-------------------------|
| 1     | 2   | 3                       |
| 1.    | Сведения об адресе земельного участка   | -                       |
| 1.1.  | Сведения об ином месте нахождения земельного участка, не являющегося объектом адресации, в структурированном виде       | -                       |
| 1.2.  | Дополнительные сведения о месте нахождения земельного участка   | -                       |
| 2.    | Площадь земельного участка ± величина погрешности определения (вычисления) площади ( $P \pm \Delta P$ ), м <sup>2</sup> | 467 ± 8                 |

| <b>3. Сведения о характеристиках уточняемого земельного участка с кадастровым номером 16:50:150413:420 :</b> |   |   |
|--|---|---|
| <b>№ п/п</b>   | <b>Наименование характеристики</b>  | <b>Значение характеристики</b>                  |
| <b>1</b>   | <b>2</b>  | <b>3</b>  |
| 3.   | Формула, примененная для расчета предельной допустимой погрешности определения площади земельного участка, с подставленными значениями и итоговые (вычисленные) значения ( $\Delta P$ ), м2 | $\Delta P=3.5*Mt*\sqrt{P}=3.5*0,1*\sqrt{467}=8$ |
| 4.   | Площадь земельного участка согласно сведениям Единого государственного реестра недвижимости (Ркад), м2  | 467   |
| 5.   | Оценка расхождения P и Ркад (P - Ркад), м2  | -   |
| 6.   | Предельные минимальный и максимальный размеры земельного участка (Рмин и Рмакс), м2   | -<br>-  |
| 7.   | Кадастровый номер или иной государственный учетный номер (инвентарный) объекта недвижимости, расположенного на земельном участке  | -   |
| 8.   | Вид (виды) разрешенного использования   | ЛПХ   |
| 8.1.   | Дополнительные сведения об использовании земельного участка   | -   |
| 9.   | Сведения о земельных участках (землях общего пользования, территории общего пользования), посредством которых обеспечивается доступ   | Земли общего пользования                        |
| 10.  | Иные сведения   | -   |
| <b>4. Пояснения к сведениям об уточняемом земельном участке с кадастровым номером 16:50:150413:420 :</b>     |   |   |
| 1.   | -   |   |

## Сведения об уточняемых земельных участках, необходимые для исправления реестровых ошибок в сведениях о местоположении их границ

**1. Сведения о характерных точках границ уточняемого земельного участка с кадастровым номером 16:50:150413:421 :**

| Система координат МСК-16, зона 1     |  |            |  |            | Зона № 1                    |  |                            |
|--------------------------------------|--|------------|--|------------|-----------------------------|--|----------------------------|
| Обозначение характерных точек границ | Координаты, м  |            |  |            | Метод определения координат | Формулы, примененные для расчета средней квадратической погрешности определения координат характерных точек границ (Mt), с подставленными в такие формулы значениями и итоговые (вычисленные) значения Mt, м | Описание закрепления точки |
|                                      | содержатся в Едином государственном реестре недвижимости |            | определены в результате выполнения комплексных кадастровых работ |            |                             |  |                            |
|                                      | X  | Y          | X  | Y          |                             |  |                            |
| 1                                    | 2  | 3          | 4  | 5          | 6                           | 7  | 8                          |
| 252                                  | 475769.35  | 1313319.55 | 475769.35  | 1313319.55 | -                           | 0.10   | -                          |
| 356                                  | 475774.42  | 1313332.56 | 475774.42  | 1313332.56 | -                           | 0.10   | -                          |
| 251                                  | -  | -          | 475777.38  | 1313340.17 | -                           | 0.10   | -                          |
| 357                                  | 475777.45  | 1313340.35 | 475777.45  | 1313340.35 | -                           | 0.10   | -                          |
| 358                                  | 475771.81  | 1313342.40 | 475771.81  | 1313342.40 | -                           | 0.10   | -                          |
| 359                                  | 475759.78  | 1313346.68 | 475759.78  | 1313346.68 | -                           | 0.10   | -                          |
| 360                                  | 475753.54  | 1313349.68 | 475753.54  | 1313349.68 | -                           | 0.10   | -                          |
| 412                                  | -  | -          | 475753.25  | 1313348.87 | -                           | 0.10   | -                          |
| 361                                  | 475748.22  | 1313334.32 | 475748.22  | 1313334.32 | -                           | 0.10   | -                          |
| 362                                  | 475741.60  | 1313323.70 | 475741.60  | 1313323.70 | -                           | 0.10   | -                          |
| 363                                  | 475735.73  | 1313309.19 | 475735.73  | 1313309.19 | -                           | 0.10   | -                          |
| 354                                  | -  | -          | 475732.62  | 1313301.49 | -                           | 0.10   | -                          |
| 364                                  | 475732.61  | 1313301.48 | -  | -          | -                           | 0.10   | -                          |
| 352                                  | -  | -          | 475751.26  | 1313294.64 | -                           | 0.10   | -                          |
| 353                                  | 475750.45  | 1313294.95 | -  | -          | -                           | 0.10   | -                          |
| 246                                  | -  | -          | 475753.47  | 1313301.22 | -                           | 0.10   | -                          |
| 254                                  | -  | -          | 475759.71  | 1313319.84 | -                           | 0.10   | -                          |
| 253                                  | 475760.50  | 1313322.20 | 475760.50  | 1313322.20 | -                           | 0.10   | -                          |
| 252                                  | 475769.35  | 1313319.55 | 475769.35  | 1313319.55 | -                           | 0.10   | -                          |

**2. Сведения о частях границ уточняемого земельного участка с кадастровым номером 16:50:150413:421 :**

| Обозначение части границ |       | Горизонтальное проложение (S), м | Описание прохождения части границ | Сведения о согласовании местоположения границ (согласовано/спорное) |
|--------------------------|-------|----------------------------------|-----------------------------------|---|
| от т.                    | до т. |                                  |                                   |   |
| 1                        | 2     | 3                                | 4                                 | 5   |
| 252                      | 356   | 13.96                            | -                                 | -   |
| 356                      | 251   | 8.17                             | -                                 | -   |
| 251                      | 357   | 0.19                             | -                                 | -   |
| 357                      | 358   | 6.00                             | -                                 | -   |
| 358                      | 359   | 12.77                            | -                                 | -   |
| 359                      | 360   | 6.92                             | -                                 | -   |

| <b>2. Сведения о частях границ уточняемого земельного участка с кадастровым номером 16:50:150413:421 :</b>   |   |                                  |  |   |
|--|---|----------------------------------|--|---|
| Обозначение части границ   |   | Горизонтальное проложение (S), м | Описание прохождения части границ                                | Сведения о согласовании местоположения границ (согласовано/спорное) |
| от т.  | до т.   |                                  |  |   |
| 1  | 2   | 3                                | 4  | 5   |
| 360  | 412   | 0.86                             | -  | -   |
| 412  | 361   | 15.39                            | -  | -   |
| 361  | 362   | 12.51                            | -  | -   |
| 362  | 363   | 15.65                            | -  | -   |
| 363  | 354   | 8.30                             | -  | -   |
| 354  | 352   | 19.86                            | -  | -   |
| 352  | 246   | 6.94                             | -  | -   |
| 246  | 254   | 19.64                            | -  | -   |
| 254  | 253   | 2.49                             | -  | -   |
| 253  | 252   | 9.24                             | -  | -   |
| <b>3. Сведения о характеристиках уточняемого земельного участка с кадастровым номером 16:50:150413:421 :</b> |   |                                  |  |   |
| № п/п  | Наименование характеристики   |                                  | Значение характеристики  |   |
| 1  | 2   |                                  | 3  |   |
| 1.   | Сведения об адресе земельного участка   |                                  | -  |   |
| 1.1.   | Сведения об ином месте нахождения земельного участка, не являющегося объектом адресации, в структурированном виде   |                                  | -  |   |
| 1.2.   | Дополнительные сведения о месте нахождения земельного участка   |                                  | -  |   |
| 2.   | Площадь земельного участка ± величина погрешности определения (вычисления) площади ( $P \pm \Delta P$ ), м <sup>2</sup>   |                                  | 1130 ± 12  |   |
| 3.   | Формула, примененная для расчета предельной допустимой погрешности определения площади земельного участка, с подставленными значениями и итоговые (вычисленные) значения ( $\Delta P$ ), м <sup>2</sup> |                                  | $\Delta P = 3.5 * M_t * \sqrt{P} = 3.5 * 0,1 * \sqrt{1130} = 12$ |   |
| 4.   | Площадь земельного участка согласно сведениям Единого государственного реестра недвижимости (Ркад), м <sup>2</sup>  |                                  | 1117   |   |
| 5.   | Оценка расхождения Р и Ркад ( $P - P_{кад}$ ), м <sup>2</sup>   |                                  | 13   |   |
| 6.   | Предельные минимальный и максимальный размеры земельного участка (Рмин и Рмакс), м <sup>2</sup>   |                                  | -<br>-   |   |
| 7.   | Кадастровый номер или иной государственный учетный номер (инвентарный) объекта недвижимости, расположенного на земельном участке  |                                  | 16:50:150410:158   |   |
| 8.   | Вид (виды) разрешенного использования   |                                  | ЛПХ  |   |
| 8.1.   | Дополнительные сведения об использовании земельного участка   |                                  | -  |   |
| 9.   | Сведения о земельных участках (землях общего пользования, территории общего пользования), посредством которых обеспечивается доступ   |                                  | Земли общего пользования   |   |
| 10.  | Иные сведения   |                                  | -  |   |
| <b>4. Пояснения к сведениям об уточняемом земельном участке с кадастровым номером 16:50:150413:421 :</b>     |   |                                  |  |   |
| 1.   | -   |                                  |  |   |

## Сведения об уточняемых земельных участках, необходимые для исправления реестровых ошибок в сведениях о местоположении их границ

**1. Сведения о характерных точках границ уточняемого земельного участка с кадастровым номером 16:50:150413:425 :**

| Система координат МСК-16, зона 1     |  |            |  |            | Зона № 1                    |  |                            |
|--------------------------------------|--|------------|--|------------|-----------------------------|--|----------------------------|
| Обозначение характерных точек границ | Координаты, м  |            |  |            | Метод определения координат | Формулы, примененные для расчета средней квадратической погрешности определения координат характерных точек границ (Mt), с подставленными в такие формулы значениями и итоговые (вычисленные) значения Mt, м | Описание закрепления точки |
|                                      | содержатся в Едином государственном реестре недвижимости |            | определены в результате выполнения комплексных кадастровых работ |            |                             |  |                            |
|                                      | X  | Y          | X  | Y          |                             |  |                            |
| 1                                    | 2  | 3          | 4  | 5          | 6                           | 7  | 8                          |
| 365                                  | 475818.46  | 1313056.27 | 475818.46  | 1313056.27 | -                           | 0.1  | -                          |
| 366                                  | 475825.84  | 1313065.32 | 475825.84  | 1313065.32 | -                           | 0.1  | -                          |
| 367                                  | 475828.86  | 1313079.01 | 475828.86  | 1313079.01 | -                           | 0.1  | -                          |
| 368                                  | 475828.64  | 1313079.18 | 475828.64  | 1313079.18 | -                           | 0.1  | -                          |
| 369                                  | 475827.72  | 1313079.91 | 475827.72  | 1313079.91 | -                           | 0.1  | -                          |
| 370                                  | 475806.29  | 1313082.29 | 475806.29  | 1313082.29 | -                           | 0.1  | -                          |
| 371                                  | 475806.27  | 1313081.89 | 475806.27  | 1313081.89 | -                           | 0.1  | -                          |
| 372                                  | 475805.58  | 1313066.37 | 475805.58  | 1313066.37 | -                           | 0.1  | -                          |
| 373                                  | 475800.30  | 1313066.72 | 475800.30  | 1313066.72 | -                           | 0.1  | -                          |
| 374                                  | 475798.47  | 1313040.39 | 475798.47  | 1313040.39 | -                           | 0.1  | -                          |
| 365                                  | 475818.46  | 1313056.27 | 475818.46  | 1313056.27 | -                           | 0.1  | -                          |

**2. Сведения о частях границ уточняемого земельного участка с кадастровым номером 16:50:150413:425 :**

| Обозначение части границ |       | Горизонтальное проложение (S), м | Описание прохождения части границ | Сведения о согласовании местоположения границ (согласовано/спорное) |
|--------------------------|-------|----------------------------------|-----------------------------------|---|
| от т.                    | до т. |                                  |                                   |   |
| 1                        | 2     | 3                                | 4                                 | 5   |
| 365                      | 366   | 11.68                            | -                                 | -   |
| 366                      | 367   | 14.02                            | -                                 | -   |
| 367                      | 368   | 0.28                             | -                                 | -   |
| 368                      | 369   | 1.17                             | -                                 | -   |
| 369                      | 370   | 21.56                            | -                                 | -   |
| 370                      | 371   | 0.40                             | -                                 | -   |
| 371                      | 372   | 15.54                            | -                                 | -   |
| 372                      | 373   | 5.29                             | -                                 | -   |
| 373                      | 374   | 26.39                            | -                                 | -   |
| 374                      | 365   | 25.53                            | -                                 | -   |

| <b>3. Сведения о характеристиках уточняемого земельного участка с кадастровым номером 16:50:150413:425 :</b> |   |  |
|--|---|--|
| <b>№ п/п</b>   | <b>Наименование характеристики</b>  | <b>Значение характеристики</b>                                 |
| <b>1</b>   | <b>2</b>  | <b>3</b>   |
| 1.   | Сведения об адресе земельного участка   | -  |
| 1.1.   | Сведения об ином месте нахождения земельного участка, не являющегося объектом адресации, в структурированном виде   | -  |
| 1.2.   | Дополнительные сведения о месте нахождения земельного участка   | -  |
| 2.   | Площадь земельного участка $\pm$ величина погрешности определения (вычисления) площади ( $P \pm \Delta P$ ), м <sup>2</sup>   | 698 $\pm$ 9  |
| 3.   | Формула, примененная для расчета предельной допустимой погрешности определения площади земельного участка, с подставленными значениями и итоговые (вычисленные) значения ( $\Delta P$ ), м <sup>2</sup> | $\Delta P = 3.5 * M_t * \sqrt{P} = 3.5 * 0,1 * \sqrt{698} = 9$ |
| 4.   | Площадь земельного участка согласно сведениям Единого государственного реестра недвижимости ( $R_{кад}$ ), м <sup>2</sup>   | 698  |
| 5.   | Оценка расхождения $P$ и $R_{кад}$ ( $P - R_{кад}$ ), м <sup>2</sup>  | -  |
| 6.   | Предельные минимальный и максимальный размеры земельного участка ( $R_{мин}$ и $R_{макс}$ ), м <sup>2</sup>   | -<br>-   |
| 7.   | Кадастровый номер или иной государственный учетный номер (инвентарный) объекта недвижимости, расположенного на земельном участке  | 16:50:150413:423   |
| 8.   | Вид (виды) разрешенного использования   | Индивидуальное жилищное строительство                          |
| 8.1.   | Дополнительные сведения об использовании земельного участка   | -  |
| 9.   | Сведения о земельных участках (землях общего пользования, территории общего пользования), посредством которых обеспечивается доступ   | Земли общего пользования                                       |
| 10.  | Иные сведения   | -  |
| <b>4. Пояснения к сведениям об уточняемом земельном участке с кадастровым номером 16:50:150413:425 :</b>     |   |  |
| 1.   | -   |  |

**Сведения об уточняемых земельных участках, необходимые для исправления реестровых ошибок в сведениях о местоположении их границ**

**1. Сведения о характерных точках границ уточняемого земельного участка с кадастровым номером 16:50:150413:433 :**

| Система координат МСК-16, зона 1     |  |            |  |            | Зона № 1                    |  |                            |
|--------------------------------------|--|------------|--|------------|-----------------------------|--|----------------------------|
| Обозначение характерных точек границ | Координаты, м  |            |  |            | Метод определения координат | Формулы, примененные для расчета средней квадратической погрешности определения координат характерных точек границ (Mt), с подставленными в такие формулы значениями и итоговые (вычисленные) значения Mt, м | Описание закрепления точки |
|                                      | содержатся в Едином государственном реестре недвижимости |            | определены в результате выполнения комплексных кадастровых работ |            |                             |  |                            |
|                                      | X  | Y          | X  | Y          |                             |  |                            |
| 1                                    | 2  | 3          | 4  | 5          | 6                           | 7  | 8                          |
| 375                                  | 475821.06  | 1313261.48 | 475821.06  | 1313261.48 | -                           | 0.1  | Временный межевой знак     |
| 376                                  | 475828.93  | 1313282.44 | 475828.93  | 1313282.44 | -                           | 0.1  | Временный межевой знак     |
| 377                                  | 475835.71  | 1313301.15 | 475835.71  | 1313301.15 | -                           | 0.1  | Временный межевой знак     |
| 378                                  | 475841.50  | 1313317.14 | 475841.50  | 1313317.14 | -                           | 0.1  | Временный межевой знак     |
| н75У                                 | -  | -          | 475838.55  | 1313318.03 | -                           | 0.1  | Временный межевой знак     |
| 379                                  | 475836.71  | 1313318.58 | 475836.71  | 1313318.58 | -                           | 0.1  | Временный межевой знак     |
| 380                                  | 475830.98  | 1313302.77 | 475830.98  | 1313302.77 | -                           | 0.1  | Временный межевой знак     |
| н76У                                 | -  | -          | 475825.25  | 1313286.96 | -                           | 0.1  | Временный межевой знак     |
| н77У                                 | -  | -          | 475819.52  | 1313271.15 | -                           | 0.1  | Временный межевой знак     |
| 381                                  | 475816.76  | 1313263.53 | 475816.76  | 1313263.53 | -                           | 0.1  | Временный межевой знак     |
| н78У                                 | -  | -          | 475813.79  | 1313255.34 | -                           | 0.1  | Временный межевой знак     |
| 382                                  | 475808.62  | 1313241.07 | 475808.62  | 1313241.07 | -                           | 0.1  | Временный межевой знак     |
| 383                                  | 475813.06  | 1313240.00 | 475813.06  | 1313240.00 | -                           | 0.1  | Временный межевой знак     |
| н79У                                 | -  | -          | 475813.73  | 1313241.80 | -                           | 0.1  | Временный межевой знак     |
| 375                                  | 475821.06  | 1313261.48 | 475821.06  | 1313261.48 | -                           | 0.1  | Временный межевой знак     |

| <b>2. Сведения о частях границ уточняемого земельного участка с кадастровым номером 16:50:150413:433 :</b>   |   |                                  |  |   |
|--|---|----------------------------------|--|---|
| Обозначение части границ   |   | Горизонтальное проложение (S), м | Описание прохождения части границ                              | Сведения о согласовании местоположения границ (согласовано/спорное) |
| от т.  | до т.   |                                  |  |   |
| 1  | 2   | 3                                | 4  | 5   |
| 375  | 376   | 22.39                            | -  | -   |
| 376  | 377   | 19.90                            | -  | -   |
| 377  | 378   | 17.01                            | -  | -   |
| 378  | н75У  | 3.08                             | -  | -   |
| н75У   | 379   | 1.92                             | -  | -   |
| 379  | 380   | 16.82                            | -  | -   |
| 380  | н76У  | 16.82                            | -  | -   |
| н76У   | н77У  | 16.82                            | -  | -   |
| н77У   | 381   | 8.10                             | -  | -   |
| 381  | н78У  | 8.71                             | -  | -   |
| н78У   | 382   | 15.18                            | -  | -   |
| 382  | 383   | 4.57                             | -  | -   |
| 383  | н79У  | 1.92                             | -  | -   |
| н79У   | 375   | 21.00                            | -  | -   |
| <b>3. Сведения о характеристиках уточняемого земельного участка с кадастровым номером 16:50:150413:433 :</b> |   |                                  |  |   |
| № п/п  | Наименование характеристики   |                                  | Значение характеристики  |   |
| 1  | 2   |                                  | 3  |   |
| 1.   | Сведения об адресе земельного участка   |                                  | -  |   |
| 1.1.   | Сведения об ином месте нахождения земельного участка, не являющегося объектом адресации, в структурированном виде   |                                  | -  |   |
| 1.2.   | Дополнительные сведения о месте нахождения земельного участка   |                                  | -  |   |
| 2.   | Площадь земельного участка ± величина погрешности определения (вычисления) площади ( $P \pm \Delta P$ ), м <sup>2</sup>   |                                  | 400 ± 7  |   |
| 3.   | Формула, примененная для расчета предельной допустимой погрешности определения площади земельного участка, с подставленными значениями и итоговые (вычисленные) значения ( $\Delta P$ ), м <sup>2</sup> |                                  | $\Delta P = 3.5 * M_t * \sqrt{P} = 3.5 * 0,1 * \sqrt{400} = 7$ |   |
| 4.   | Площадь земельного участка согласно сведениям Единого государственного реестра недвижимости (Ркад), м <sup>2</sup>  |                                  | 400  |   |
| 5.   | Оценка расхождения Р и Ркад (Р - Ркад), м <sup>2</sup>  |                                  | -  |   |
| 6.   | Предельные минимальный и максимальный размеры земельного участка (Рмин и Рмакс), м <sup>2</sup>   |                                  | -  |   |
| 7.   | Кадастровый номер или иной государственный учетный номер (инвентарный) объекта недвижимости, расположенного на земельном участке  |                                  | -  |   |
| 8.   | Вид (виды) разрешенного использования   |                                  | индивидуальный жилой дом                                       |   |
| 8.1.   | Дополнительные сведения об использовании земельного участка   |                                  | -  |   |
| 9.   | Сведения о земельных участках (землях общего пользования, территории общего пользования), посредством которых обеспечивается доступ   |                                  | Земли общего пользования                                       |   |
| 10.  | Иные сведения   |                                  | -  |   |

**4. Пояснения к сведениям об уточняемом земельном участке с кадастровым номером 16:50:150413:433 :**

1.

-

## Сведения об уточняемых земельных участках, необходимые для исправления реестровых ошибок в сведениях о местоположении их границ

### 1. Сведения о характерных точках границ уточняемого земельного участка с кадастровым номером 16:50:150413:454 :

| Система координат МСК-16, зона 1     |  |            |  |            | Зона № 1                    |  |                            |
|--------------------------------------|--|------------|--|------------|-----------------------------|--|----------------------------|
| Обозначение характерных точек границ | Координаты, м  |            |  |            | Метод определения координат | Формулы, примененные для расчета средней квадратической погрешности определения координат характерных точек границ (Mt), с подставленными значениями и итоговые (вычисленные) значения Mt, м | Описание закрепления точки |
|                                      | содержатся в Едином государственном реестре недвижимости |            | определены в результате выполнения комплексных кадастровых работ |            |                             |  |                            |
|                                      | X  | Y          | X  | Y          |                             |  |                            |
| 1                                    | 2  | 3          | 4  | 5          | 6                           | 7  | 8                          |
| 384                                  | 475726.51  | 1313220.70 | 475726.51  | 1313220.70 | -                           | 0.1  | -                          |
| 183                                  | 475713.98  | 1313225.00 | 475714.13  | 1313225.57 | -                           | 0.1  | -                          |
| 182                                  | 475712.67  | 1313219.16 | 475712.67  | 1313219.16 | -                           | 0.1  | -                          |
| 385                                  | 475724.28  | 1313214.17 | 475724.28  | 1313214.17 | -                           | 0.1  | -                          |
| 384                                  | 475726.51  | 1313220.70 | 475726.51  | 1313220.70 | -                           | 0.1  | -                          |

### 2. Сведения о частях границ уточняемого земельного участка с кадастровым номером 16:50:150413:454 :

| Обозначение части границ |       | Горизонтальное проложение (S), м | Описание прохождения части границ | Сведения о согласовании местоположения границ (согласовано/спорное) |
|--------------------------|-------|----------------------------------|-----------------------------------|---|
| от т.                    | до т. |                                  |                                   |   |
| 1                        | 2     | 3                                | 4                                 | 5   |
| 384                      | 183   | 13.30                            | -                                 | -   |
| 183                      | 182   | 6.57                             | -                                 | -   |
| 182                      | 385   | 12.64                            | -                                 | -   |
| 385                      | 384   | 6.90                             | -                                 | -   |

### 3. Сведения о характеристиках уточняемого земельного участка с кадастровым номером 16:50:150413:454 :

| № п/п | Наименование характеристики   | Значение характеристики                                      |
|-------|---|--|
| 1     | 2   | 3  |
| 1.    | Сведения об адресе земельного участка   | -  |
| 1.1.  | Сведения об ином месте нахождения земельного участка, не являющегося объектом адресации, в структурированном виде   | -  |
| 1.2.  | Дополнительные сведения о месте нахождения земельного участка   | -  |
| 2.    | Площадь земельного участка ± величина погрешности определения (вычисления) площади (P ± ΔP), м2   | 87 ± 3   |
| 3.    | Формула, примененная для расчета предельной допустимой погрешности определения площади земельного участка, с подставленными значениями и итоговые (вычисленные) значения (ΔP), м2 | $\Delta P = 3.5 * Mt * \sqrt{P} = 3.5 * 0,1 * \sqrt{87} = 3$ |
| 4.    | Площадь земельного участка согласно сведениям Единого государственного реестра недвижимости (Pкад), м2  | 83   |
| 5.    | Оценка расхождения P и Pкад (P - Pкад), м2  | 4  |
| 6.    | Предельные минимальный и максимальный размеры земельного участка (Pмин и Pмакс), м2   | -  |

**3. Сведения о характеристиках уточняемого земельного участка с кадастровым номером 16:50:150413:454 :**

| № п/п | Наименование характеристики   | Значение характеристики  |
|-------|---|--------------------------|
| 1     | 2   | 3                        |
| 7.    | Кадастровый номер или иной государственный учетный номер (инвентарный) объекта недвижимости, расположенного на земельном участке    | -                        |
| 8.    | Вид (виды) разрешенного использования   | запас, код 12.3          |
| 8.1.  | Дополнительные сведения об использовании земельного участка   | -                        |
| 9.    | Сведения о земельных участках (землях общего пользования, территории общего пользования), посредством которых обеспечивается доступ | Земли общего пользования |
| 10.   | Иные сведения   | -                        |

**4. Пояснения к сведениям об уточняемом земельном участке с кадастровым номером 16:50:150413:454 :**

|    |   |
|----|---|
| 1. | - |
|----|---|

## Сведения об уточняемых земельных участках, необходимые для исправления реестровых ошибок в сведениях о местоположении их границ

### 1. Сведения о характерных точках границ уточняемого земельного участка с кадастровым номером 16:50:150413:456 :

| Система координат МСК-16, зона 1     |  |            |  |            | Зона № 1                    |  |                                |
|--------------------------------------|--|------------|--|------------|-----------------------------|--|--------------------------------|
| Обозначение характерных точек границ | Координаты, м  |            |  |            | Метод определения координат | Формулы, примененные для расчета средней квадратической погрешности определения координат характерных точек границ (Mt), с подставленными в такие формулы значениями и итоговые (вычисленные) значения Mt, м | Описание закрепления точки     |
|                                      | содержатся в Едином государственном реестре недвижимости |            | определены в результате выполнения комплексных кадастровых работ |            |                             |  |                                |
|                                      | X  | Y          | X  | Y          |                             |  |                                |
| 1                                    | 2  | 3          | 4  | 5          | 6                           | 7  | 8                              |
| 386                                  | 475685.12  | 1313329.91 | 475685.12  | 1313329.91 | -                           | 0.1  | Временный межевой знак         |
| 387                                  | 475692.13  | 1313350.85 | 475692.13  | 1313350.85 | -                           | 0.1  | Временный межевой знак         |
| 388                                  | 475666.77  | 1313361.41 | 475666.77  | 1313361.41 | -                           | 0.1  | Временный межевой знак         |
| 389                                  | 475662.02  | 1313337.12 | 475662.02  | 1313337.12 | -                           | 0.1  | Угол забора (изгороди, ограды) |
| 3                                    | -  | -          | 475665.75  | 1313335.94 | -                           | 0.1  | Угол забора (изгороди, ограды) |
| 386                                  | 475685.12  | 1313329.91 | 475685.12  | 1313329.91 | -                           | 0.1  | Временный межевой знак         |

### 2. Сведения о частях границ уточняемого земельного участка с кадастровым номером 16:50:150413:456 :

| Обозначение части границ |       | Горизонтальное проложение (S), м | Описание прохождения части границ | Сведения о согласовании местоположения границ (согласовано/спорное) |
|--------------------------|-------|----------------------------------|-----------------------------------|---|
| от т.                    | до т. |                                  |                                   |   |
| 1                        | 2     | 3                                | 4                                 | 5   |
| 386                      | 387   | 22.08                            | -                                 | -   |
| 387                      | 388   | 27.47                            | -                                 | -   |
| 388                      | 389   | 24.75                            | -                                 | -   |
| 389                      | 3     | 3.91                             | -                                 | -   |
| 3                        | 386   | 20.29                            | -                                 | -   |

### 3. Сведения о характеристиках уточняемого земельного участка с кадастровым номером 16:50:150413:456 :

| № п/п | Наименование характеристики   | Значение характеристики |
|-------|---|-------------------------|
| 1     | 2   | 3                       |
| 1.    | Сведения об адресе земельного участка   | -                       |
| 1.1.  | Сведения об ином месте нахождения земельного участка, не являющегося объектом адресации, в структурированном виде | -                       |
| 1.2.  | Дополнительные сведения о месте нахождения земельного участка   | -                       |

| <b>3. Сведения о характеристиках уточняемого земельного участка с кадастровым номером 16:50:150413:456 :</b> |   |  |
|--|---|--|
| <b>№ п/п</b>   | <b>Наименование характеристики</b>  | <b>Значение характеристики</b>                                 |
| <b>1</b>   | <b>2</b>  | <b>3</b>   |
| 2.   | Площадь земельного участка ± величина погрешности определения (вычисления) площади ( $P \pm \Delta P$ ), м2   | $600 \pm 9$  |
| 3.   | Формула, примененная для расчета предельной допустимой погрешности определения площади земельного участка, с подставленными значениями и итоговые (вычисленные) значения ( $\Delta P$ ), м2 | $\Delta P = 3.5 * M_t * \sqrt{P} = 3.5 * 0,1 * \sqrt{600} = 9$ |
| 4.   | Площадь земельного участка согласно сведениям Единого государственного реестра недвижимости (Ркад), м2  | 600  |
| 5.   | Оценка расхождения P и Ркад ( $P - P_{кад}$ ), м2   | -  |
| 6.   | Предельные минимальный и максимальный размеры земельного участка (Рмин и Рмакс), м2   | -<br>-   |
| 7.   | Кадастровый номер или иной государственный учетный номер (инвентарный) объекта недвижимости, расположенного на земельном участке  | -  |
| 8.   | Вид (виды) разрешенного использования   | ведение личного подсобного хозяйства                           |
| 8.1.   | Дополнительные сведения об использовании земельного участка   | -  |
| 9.   | Сведения о земельных участках (землях общего пользования, территории общего пользования), посредством которых обеспечивается доступ   | Земли общего пользования                                       |
| 10.  | Иные сведения   | -  |
| <b>4. Пояснения к сведениям об уточняемом земельном участке с кадастровым номером 16:50:150413:456 :</b>     |   |  |
| 1.   | -   |  |

## Сведения об уточняемых земельных участках, необходимые для исправления реестровых ошибок в сведениях о местоположении их границ

### 1. Сведения о характерных точках границ уточняемого земельного участка с кадастровым номером 16:50:150413:458 :

| Система координат МСК-16, зона 1     |  |            |  |            | Зона № 1                    |  |                            |
|--------------------------------------|--|------------|--|------------|-----------------------------|--|----------------------------|
| Обозначение характерных точек границ | Координаты, м  |            |  |            | Метод определения координат | Формулы, примененные для расчета средней квадратической погрешности определения координат характерных точек границ (Mt), с подставленными в такие формулы значениями и итоговые (вычисленные) значения Mt, м | Описание закрепления точки |
|                                      | содержатся в Едином государственном реестре недвижимости |            | определены в результате выполнения комплексных кадастровых работ |            |                             |  |                            |
|                                      | X  | Y          | X  | Y          |                             |  |                            |
| 1                                    | 2  | 3          | 4  | 5          | 6                           | 7  | 8                          |
| 390                                  | 475896.91  | 1313132.92 | 475896.91  | 1313132.92 | -                           | 0.10   | Закрепление отсутствует    |
| 391                                  | 475909.48  | 1313155.60 | 475909.48  | 1313155.60 | -                           | 0.10   | Закрепление отсутствует    |
| 392                                  | 475885.75  | 1313165.42 | 475885.75  | 1313165.42 | -                           | 0.10   | Закрепление отсутствует    |
| 393                                  | 475880.04  | 1313147.55 | 475880.04  | 1313147.55 | -                           | 0.10   | Закрепление отсутствует    |
| 394                                  | 475879.95  | 1313147.30 | 475879.95  | 1313147.30 | -                           | 0.10   | Закрепление отсутствует    |
| 395                                  | 475889.42  | 1313143.34 | 475889.42  | 1313143.34 | -                           | 0.10   | Закрепление отсутствует    |
| 396                                  | 475892.36  | 1313134.50 | -  | -          | -                           | 0.10   | Закрепление отсутствует    |
| н59У                                 | -  | -          | 475892.35  | 1313134.52 | -                           | 0.10   | Закрепление отсутствует    |
| 390                                  | 475896.91  | 1313132.92 | 475896.91  | 1313132.92 | -                           | 0.10   | Закрепление отсутствует    |

### 2. Сведения о частях границ уточняемого земельного участка с кадастровым номером 16:50:150413:458 :

| Обозначение части границ |       | Горизонтальное проложение (S), м | Описание прохождения части границ | Сведения о согласовании местоположения границ (согласовано/спорное) |
|--------------------------|-------|----------------------------------|-----------------------------------|---|
| от т.                    | до т. |                                  |                                   |   |
| 1                        | 2     | 3                                | 4                                 | 5   |
| 390                      | 391   | 25.93                            | -                                 | -   |
| 391                      | 392   | 25.68                            | -                                 | -   |
| 392                      | 393   | 18.76                            | -                                 | -   |
| 393                      | 394   | 0.27                             | -                                 | -   |
| 394                      | 395   | 10.26                            | -                                 | -   |
| 395                      | н59У  | 9.29                             | -                                 | -   |
| н59У                     | 390   | 4.83                             | -                                 | -   |

### 3. Сведения о характеристиках уточняемого земельного участка с кадастровым номером 16:50:150413:458 :

| № п/п | Наименование характеристики           | Значение характеристики |
|-------|---------------------------------------|-------------------------|
| 1     | 2                                     | 3                       |
| 1.    | Сведения об адресе земельного участка | -                       |

| <b>3. Сведения о характеристиках уточняемого земельного участка с кадастровым номером 16:50:150413:458 :</b> |   |  |
|--|---|--|
| <b>№ п/п</b>   | <b>Наименование характеристики</b>  | <b>Значение характеристики</b>                               |
| <b>1</b>   | <b>2</b>  | <b>3</b>   |
| 1.1.   | Сведения об ином месте нахождения земельного участка, не являющегося объектом адресации, в структурированном виде   | -  |
| 1.2.   | Дополнительные сведения о месте нахождения земельного участка   | -  |
| 2.   | Площадь земельного участка ± величина погрешности определения (вычисления) площади ( $P \pm \Delta P$ ), м <sup>2</sup>   | 509 ± 8  |
| 3.   | Формула, примененная для расчета предельной допустимой погрешности определения площади земельного участка, с подставленными значениями и итоговые (вычисленные) значения ( $\Delta P$ ), м <sup>2</sup> | $\Delta P = 3.5 * M * \sqrt{P} = 3.5 * 0,1 * \sqrt{509} = 8$ |
| 4.   | Площадь земельного участка согласно сведениям Единого государственного реестра недвижимости (Ркад), м <sup>2</sup>  | 509  |
| 5.   | Оценка расхождения P и Ркад ( $P - P_{кад}$ ), м <sup>2</sup>   | -  |
| 6.   | Предельные минимальный и максимальный размеры земельного участка (Рмин и Рмакс), м <sup>2</sup>   | -<br>-   |
| 7.   | Кадастровый номер или иной государственный учетный номер (инвентарный) объекта недвижимости, расположенного на земельном участке  | 16:50:150413:449   |
| 8.   | Вид (виды) разрешенного использования   | Для индивидуального жилищного строительства                  |
| 8.1.   | Дополнительные сведения об использовании земельного участка   | -  |
| 9.   | Сведения о земельных участках (землях общего пользования, территории общего пользования), посредством которых обеспечивается доступ   | Земли общего пользования                                     |
| 10.  | Иные сведения   | -  |
| <b>4. Пояснения к сведениям об уточняемом земельном участке с кадастровым номером 16:50:150413:458 :</b>     |   |  |
| 1.   | -   |  |

## Сведения об уточняемых земельных участках, необходимые для исправления реестровых ошибок в сведениях о местоположении их границ

**1. Сведения о характерных точках границ уточняемого земельного участка с кадастровым номером 16:50:150413:470 :**

| Система координат МСК-16, зона 1     |  |            |  |            | Зона № 1                    |  |                            |
|--------------------------------------|--|------------|--|------------|-----------------------------|--|----------------------------|
| Обозначение характерных точек границ | Координаты, м  |            |  |            | Метод определения координат | Формулы, примененные для расчета средней квадратической погрешности определения координат характерных точек границ (Mt), с подставленными в такие формулы значениями и итоговые (вычисленные) значения Mt, м | Описание закрепления точки |
|                                      | содержатся в Едином государственном реестре недвижимости |            | определены в результате выполнения комплексных кадастровых работ |            |                             |  |                            |
|                                      | X  | Y          | X  | Y          |                             |  |                            |
| 1                                    | 2  | 3          | 4  | 5          | 6                           | 7  | 8                          |
| 397                                  | 475912.88  | 1312807.76 | 475912.88  | 1312807.76 | -                           | 0.1  | -                          |
| 398                                  | 475898.82  | 1312848.55 | 475898.82  | 1312848.55 | -                           | 0.1  | -                          |
| 219                                  | -  | -          | 475897.71  | 1312848.12 | -                           | 0.1  | -                          |
| 222                                  | -  | -          | 475857.47  | 1312832.77 | -                           | 0.1  | -                          |
| 399                                  | 475857.23  | 1312832.68 | 475857.23  | 1312832.68 | -                           | 0.1  | -                          |
| 400                                  | 475858.26  | 1312827.44 | 475858.26  | 1312827.44 | -                           | 0.1  | -                          |
| 45                                   | 475869.70  | 1312794.32 | 475869.70  | 1312794.32 | -                           | 0.1  | -                          |
| 44                                   | 475892.93  | 1312801.74 | 475892.93  | 1312801.74 | -                           | 0.1  | -                          |
| 43                                   | 475893.15  | 1312801.70 | 475893.15  | 1312801.70 | -                           | 0.1  | -                          |
| 401                                  | 475895.36  | 1312802.42 | 475895.36  | 1312802.42 | -                           | 0.1  | -                          |
| 397                                  | 475912.88  | 1312807.76 | 475912.88  | 1312807.76 | -                           | 0.1  | -                          |

**2. Сведения о частях границ уточняемого земельного участка с кадастровым номером 16:50:150413:470 :**

| Обозначение части границ |       | Горизонтальное проложение (S), м | Описание прохождения части границ | Сведения о согласовании местоположения границ (согласовано/спорное) |
|--------------------------|-------|----------------------------------|-----------------------------------|---|
| от т.                    | до т. |                                  |                                   |   |
| 1                        | 2     | 3                                | 4                                 | 5   |
| 397                      | 398   | 43.15                            | -                                 | -   |
| 398                      | 219   | 1.19                             | -                                 | -   |
| 219                      | 222   | 43.07                            | -                                 | -   |
| 222                      | 399   | 0.26                             | -                                 | -   |
| 399                      | 400   | 5.34                             | -                                 | -   |
| 400                      | 45    | 35.04                            | -                                 | -   |
| 45                       | 44    | 24.39                            | -                                 | -   |
| 44                       | 43    | 0.22                             | -                                 | -   |
| 43                       | 401   | 2.32                             | -                                 | -   |
| 401                      | 397   | 18.32                            | -                                 | -   |

| <b>3. Сведения о характеристиках уточняемого земельного участка с кадастровым номером 16:50:150413:470 :</b> |   |  |
|--|---|--|
| <b>№ п/п</b>   | <b>Наименование характеристики</b>  | <b>Значение характеристики</b>                                   |
| <b>1</b>   | <b>2</b>  | <b>3</b>   |
| 1.   | Сведения об адресе земельного участка   | -  |
| 1.1.   | Сведения об ином месте нахождения земельного участка, не являющегося объектом адресации, в структурированном виде   | -  |
| 1.2.   | Дополнительные сведения о месте нахождения земельного участка   | -  |
| 2.   | Площадь земельного участка $\pm$ величина погрешности определения (вычисления) площади ( $P \pm \Delta P$ ), м2   | 1881 $\pm$ 15  |
| 3.   | Формула, примененная для расчета предельной допустимой погрешности определения площади земельного участка, с подставленными значениями и итоговые (вычисленные) значения ( $\Delta P$ ), м2 | $\Delta P = 3.5 * M_t * \sqrt{P} = 3.5 * 0,1 * \sqrt{1881} = 15$ |
| 4.   | Площадь земельного участка согласно сведениям Единого государственного реестра недвижимости (Ркад), м2  | 1881   |
| 5.   | Оценка расхождения P и Ркад (P - Ркад), м2  | -  |
| 6.   | Предельные минимальный и максимальный размеры земельного участка (Рмин и Рмакс), м2   | -<br>-   |
| 7.   | Кадастровый номер или иной государственный учетный номер (инвентарный) объекта недвижимости, расположенного на земельном участке  | 16:50:150413:202<br>16:50:150413:789                             |
| 8.   | Вид (виды) разрешенного использования   | Индивидуальный жилой дом   |
| 8.1.   | Дополнительные сведения об использовании земельного участка   | -  |
| 9.   | Сведения о земельных участках (землях общего пользования, территории общего пользования), посредством которых обеспечивается доступ   | Земли общего пользования   |
| 10.  | Иные сведения   | -  |
| <b>4. Пояснения к сведениям об уточняемом земельном участке с кадастровым номером 16:50:150413:470 :</b>     |   |  |
| 1.   | -   |  |

## Сведения об уточняемых земельных участках, необходимые для исправления реестровых ошибок в сведениях о местоположении их границ

### 1. Сведения о характерных точках границ уточняемого земельного участка с кадастровым номером 16:50:150413:732 :

| Система координат МСК-16, зона 1     |  |            |  |            | Зона № 1                    |  |                            |
|--------------------------------------|--|------------|--|------------|-----------------------------|--|----------------------------|
| Обозначение характерных точек границ | Координаты, м  |            |  |            | Метод определения координат | Формулы, примененные для расчета средней квадратической погрешности определения координат характерных точек границ (Mt), с подставленными в такие формулы значениями и итоговые (вычисленные) значения Mt, м | Описание закрепления точки |
|                                      | содержатся в Едином государственном реестре недвижимости |            | определены в результате выполнения комплексных кадастровых работ |            |                             |  |                            |
|                                      | X  | Y          | X  | Y          |                             |  |                            |
| 1                                    | 2  | 3          | 4  | 5          | 6                           | 7  | 8                          |
| 402                                  | 475936.97  | 1313230.34 | 475936.97  | 1313230.34 | -                           | 0.10   | -                          |
| 403                                  | 475945.98  | 1313248.27 | 475945.98  | 1313248.27 | -                           | 0.10   | -                          |
| 404                                  | 475951.70  | 1313260.15 | 475951.70  | 1313260.15 | -                           | 0.10   | -                          |
| 405                                  | 475957.53  | 1313272.95 | 475957.53  | 1313272.95 | -                           | 0.10   | -                          |
| 406                                  | 475955.66  | 1313273.85 | 475955.66  | 1313273.85 | -                           | 0.10   | -                          |
| 407                                  | 475952.03  | 1313266.07 | 475952.03  | 1313266.07 | -                           | 0.10   | -                          |
| 408                                  | 475941.17  | 1313270.11 | 475941.17  | 1313270.11 | -                           | 0.10   | -                          |
| н80У                                 | -  | -          | 475938.24  | 1313263.57 | -                           | 0.10   | -                          |
| 409                                  | 475934.33  | 1313254.84 | -  | -          | -                           | 0.10   | -                          |
| 279                                  | -  | -          | 475930.75  | 1313248.48 | -                           | 0.10   | -                          |
| 410                                  | 475929.17  | 1313244.35 | -  | -          | -                           | 0.10   | -                          |
| 278                                  | 475928.33  | 1313243.59 | 475928.33  | 1313243.59 | -                           | 0.10   | -                          |
| 411                                  | 475924.79  | 1313236.26 | 475924.79  | 1313236.26 | -                           | 0.10   | -                          |
| 402                                  | 475936.97  | 1313230.34 | 475936.97  | 1313230.34 | -                           | 0.10   | -                          |

### 2. Сведения о частях границ уточняемого земельного участка с кадастровым номером 16:50:150413:732 :

| Обозначение части границ |       | Горизонтальное проложение (S), м | Описание прохождения части границ | Сведения о согласовании местоположения границ (согласовано/спорное) |
|--------------------------|-------|----------------------------------|-----------------------------------|---|
| от т.                    | до т. |                                  |                                   |   |
| 1                        | 2     | 3                                | 4                                 | 5   |
| 402                      | 403   | 20.07                            | -                                 | -   |
| 403                      | 404   | 13.19                            | -                                 | -   |
| 404                      | 405   | 14.07                            | -                                 | -   |
| 405                      | 406   | 2.08                             | -                                 | -   |
| 406                      | 407   | 8.59                             | -                                 | -   |
| 407                      | 408   | 11.59                            | -                                 | -   |
| 408                      | н80У  | 7.17                             | -                                 | -   |
| н80У                     | 279   | 16.85                            | -                                 | -   |
| 279                      | 278   | 5.46                             | -                                 | -   |
| 278                      | 411   | 8.14                             | -                                 | -   |
| 411                      | 402   | 13.54                            | -                                 | -   |

| <b>3. Сведения о характеристиках уточняемого земельного участка с кадастровым номером 16:50:150413:732 :</b> |   |  |
|--|---|--|
| <b>№ п/п</b>   | <b>Наименование характеристики</b>  | <b>Значение характеристики</b>                                 |
| <b>1</b>   | <b>2</b>  | <b>3</b>   |
| 1.   | Сведения об адресе земельного участка   | -  |
| 1.1.   | Сведения об ином месте нахождения земельного участка, не являющегося объектом адресации, в структурированном виде   | -  |
| 1.2.   | Дополнительные сведения о месте нахождения земельного участка   | -  |
| 2.   | Площадь земельного участка ± величина погрешности определения (вычисления) площади ( $P \pm \Delta P$ ), м2   | 541 ± 8  |
| 3.   | Формула, примененная для расчета предельной допустимой погрешности определения площади земельного участка, с подставленными значениями и итоговые (вычисленные) значения ( $\Delta P$ ), м2 | $\Delta P = 3.5 * M_t * \sqrt{P} = 3.5 * 0,1 * \sqrt{541} = 8$ |
| 4.   | Площадь земельного участка согласно сведениям Единого государственного реестра недвижимости ( $R_{\text{кад}}$ ), м2  | 532  |
| 5.   | Оценка расхождения $P$ и $R_{\text{кад}}$ ( $P - R_{\text{кад}}$ ), м2  | 9  |
| 6.   | Предельные минимальный и максимальный размеры земельного участка ( $R_{\text{мин}}$ и $R_{\text{макс}}$ ), м2   | -<br>-   |
| 7.   | Кадастровый номер или иной государственный учетный номер (инвентарный) объекта недвижимости, расположенного на земельном участке  | 16:50:150413:280   |
| 8.   | Вид (виды) разрешенного использования   | Для индивидуального жилищного строительства                    |
| 8.1.   | Дополнительные сведения об использовании земельного участка   | -  |
| 9.   | Сведения о земельных участках (землях общего пользования, территории общего пользования), посредством которых обеспечивается доступ   | Земли общего пользования                                       |
| 10.  | Иные сведения   | -  |
| <b>4. Пояснения к сведениям об уточняемом земельном участке с кадастровым номером 16:50:150413:732 :</b>     |   |  |
| 1.   | -   |  |

## Сведения об уточняемых земельных участках, необходимые для исправления реестровых ошибок в сведениях о местоположении их границ

**1. Сведения о характерных точках границ уточняемого земельного участка с кадастровым номером 16:50:150413:733 :**

| Система координат МСК-16, зона 1     |  |            |  |            | Зона № 1                    |  |                            |
|--------------------------------------|--|------------|--|------------|-----------------------------|--|----------------------------|
| Обозначение характерных точек границ | Координаты, м  |            |  |            | Метод определения координат | Формулы, примененные для расчета средней квадратической погрешности определения координат характерных точек границ (Mt), с подставленными в такие формулы значениями и итоговые (вычисленные) значения Mt, м | Описание закрепления точки |
|                                      | содержатся в Едином государственном реестре недвижимости |            | определены в результате выполнения комплексных кадастровых работ |            |                             |  |                            |
|                                      | X  | Y          | X  | Y          |                             |  |                            |
| 1                                    | 2  | 3          | 4  | 5          | 6                           | 7  | 8                          |
| 363                                  | 475735.73  | 1313309.19 | 475735.73  | 1313309.19 | -                           | 0.1  | -                          |
| 362                                  | 475741.60  | 1313323.70 | 475741.60  | 1313323.70 | -                           | 0.1  | -                          |
| 361                                  | 475748.22  | 1313334.32 | 475748.22  | 1313334.32 | -                           | 0.1  | -                          |
| 412                                  | 475753.25  | 1313348.87 | 475753.25  | 1313348.87 | -                           | 0.1  | -                          |
| 360                                  | 475753.54  | 1313349.68 | 475753.54  | 1313349.68 | -                           | 0.1  | -                          |
| 413                                  | 475745.83  | 1313353.37 | 475745.83  | 1313353.37 | -                           | 0.1  | -                          |
| 414                                  | 475726.12  | 1313364.68 | 475726.12  | 1313364.68 | -                           | 0.1  | -                          |
| 415                                  | 475723.83  | 1313358.31 | 475723.83  | 1313358.31 | -                           | 0.1  | -                          |
| 455                                  | -  | -          | 475710.99  | 1313321.74 | -                           | 0.1  | -                          |
| 416                                  | 475709.79  | 1313318.32 | 475709.79  | 1313318.32 | -                           | 0.1  | -                          |
| 363                                  | 475735.73  | 1313309.19 | 475735.73  | 1313309.19 | -                           | 0.1  | -                          |

**2. Сведения о частях границ уточняемого земельного участка с кадастровым номером 16:50:150413:733 :**

| Обозначение части границ |       | Горизонтальное проложение (S), м | Описание прохождения части границ | Сведения о согласовании местоположения границ (согласовано/спорное) |
|--------------------------|-------|----------------------------------|-----------------------------------|---|
| от т.                    | до т. |                                  |                                   |   |
| 1                        | 2     | 3                                | 4                                 | 5   |
| 363                      | 362   | 15.65                            | -                                 | -   |
| 362                      | 361   | 12.51                            | -                                 | -   |
| 361                      | 412   | 15.39                            | -                                 | -   |
| 412                      | 360   | 0.86                             | -                                 | -   |
| 360                      | 413   | 8.55                             | -                                 | -   |
| 413                      | 414   | 22.72                            | -                                 | -   |
| 414                      | 415   | 6.77                             | -                                 | -   |
| 415                      | 455   | 38.76                            | -                                 | -   |
| 455                      | 416   | 3.62                             | -                                 | -   |
| 416                      | 363   | 27.50                            | -                                 | -   |

| <b>3. Сведения о характеристиках уточняемого земельного участка с кадастровым номером 16:50:150413:733 :</b> |   |  |
|--|---|--|
| <b>№ п/п</b>   | <b>Наименование характеристики</b>  | <b>Значение характеристики</b>                                   |
| <b>1</b>   | <b>2</b>  | <b>3</b>   |
| 1.   | Сведения об адресе земельного участка   | -  |
| 1.1.   | Сведения об ином месте нахождения земельного участка, не являющегося объектом адресации, в структурированном виде   | -  |
| 1.2.   | Дополнительные сведения о месте нахождения земельного участка   | -  |
| 2.   | Площадь земельного участка ± величина погрешности определения (вычисления) площади ( $P \pm \Delta P$ ), м2   | 1371 ± 13  |
| 3.   | Формула, примененная для расчета предельной допустимой погрешности определения площади земельного участка, с подставленными значениями и итоговые (вычисленные) значения ( $\Delta P$ ), м2 | $\Delta P = 3.5 * M_t * \sqrt{P} = 3.5 * 0,1 * \sqrt{1371} = 13$ |
| 4.   | Площадь земельного участка согласно сведениям Единого государственного реестра недвижимости ( $R_{\text{кад}}$ ), м2  | 1371   |
| 5.   | Оценка расхождения $P$ и $R_{\text{кад}}$ ( $P - R_{\text{кад}}$ ), м2  | -  |
| 6.   | Предельные минимальный и максимальный размеры земельного участка ( $R_{\text{мин}}$ и $R_{\text{макс}}$ ), м2   | -<br>-   |
| 7.   | Кадастровый номер или иной государственный учетный номер (инвентарный) объекта недвижимости, расположенного на земельном участке  | 16:50:150414:181   |
| 8.   | Вид (виды) разрешенного использования   | Индивидуальный жилой дои и прилегающая территория                |
| 8.1.   | Дополнительные сведения об использовании земельного участка   | -  |
| 9.   | Сведения о земельных участках (землях общего пользования, территории общего пользования), посредством которых обеспечивается доступ   | Земли общего пользования   |
| 10.  | Иные сведения   | -  |
| <b>4. Пояснения к сведениям об уточняемом земельном участке с кадастровым номером 16:50:150413:733 :</b>     |   |  |
| 1.   | -   |  |

## Сведения об уточняемых земельных участках, необходимые для исправления реестровых ошибок в сведениях о местоположении их границ

**1. Сведения о характерных точках границ уточняемого земельного участка с кадастровым номером 16:50:150413:744 :**

| Система координат МСК-16, зона 1     |  |            |  |            | Зона № 1                    |  |                            |
|--------------------------------------|--|------------|--|------------|-----------------------------|--|----------------------------|
| Обозначение характерных точек границ | Координаты, м  |            |  |            | Метод определения координат | Формулы, примененные для расчета средней квадратической погрешности определения координат характерных точек границ (Mt), с подставленными в такие формулы значениями и итоговые (вычисленные) значения Mt, м | Описание закрепления точки |
|                                      | содержатся в Едином государственном реестре недвижимости |            | определены в результате выполнения комплексных кадастровых работ |            |                             |  |                            |
|                                      | X  | Y          | X  | Y          |                             |  |                            |
| 1                                    | 2  | 3          | 4  | 5          | 6                           | 7  | 8                          |
| 417                                  | 475862.78  | 1312938.32 | 475862.78  | 1312938.32 | -                           | 0.1  | -                          |
| 418                                  | 475856.30  | 1312956.49 | 475858.21  | 1312955.96 | -                           | 0.1  | -                          |
| 419                                  | 475856.78  | 1312962.08 | 475856.78  | 1312962.08 | -                           | 0.1  | -                          |
| 420                                  | 475855.76  | 1312965.66 | 475855.76  | 1312965.66 | -                           | 0.1  | -                          |
| н81У                                 | -  | -          | 475835.32  | 1312962.97 | -                           | 0.1  | -                          |
| н82У                                 | -  | -          | 475821.03  | 1312961.09 | -                           | 0.1  | -                          |
| 421                                  | 475817.75  | 1312960.58 | -  | -          | -                           | 0.1  | -                          |
| 422                                  | 475812.21  | 1312959.93 | 475812.21  | 1312959.93 | -                           | 0.1  | -                          |
| 423                                  | 475812.00  | 1312959.91 | 475812.00  | 1312959.91 | -                           | 0.1  | -                          |
| 32                                   | 475825.83  | 1312922.62 | 475825.83  | 1312922.62 | -                           | 0.1  | -                          |
| 424                                  | 475830.99  | 1312924.81 | 475830.99  | 1312924.81 | -                           | 0.1  | -                          |
| 31                                   | -  | -          | 475859.04  | 1312936.73 | -                           | 0.1  | -                          |
| 417                                  | 475862.78  | 1312938.32 | 475862.78  | 1312938.32 | -                           | 0.1  | -                          |

**2. Сведения о частях границ уточняемого земельного участка с кадастровым номером 16:50:150413:744 :**

| Обозначение части границ |       | Горизонтальное проложение (S), м | Описание прохождения части границ | Сведения о согласовании местоположения границ (согласовано/спорное) |
|--------------------------|-------|----------------------------------|-----------------------------------|---|
| от т.                    | до т. |                                  |                                   |   |
| 1                        | 2     | 3                                | 4                                 | 5   |
| 417                      | 418   | 18.22                            | -                                 | -   |
| 418                      | 419   | 6.28                             | -                                 | -   |
| 419                      | 420   | 3.72                             | -                                 | -   |
| 420                      | н81У  | 20.62                            | -                                 | -   |
| н81У                     | н82У  | 14.41                            | -                                 | -   |
| н82У                     | 422   | 8.90                             | -                                 | -   |
| 422                      | 423   | 0.21                             | -                                 | -   |
| 423                      | 32    | 39.77                            | -                                 | -   |
| 32                       | 424   | 5.61                             | -                                 | -   |
| 424                      | 31    | 30.48                            | -                                 | -   |
| 31                       | 417   | 4.06                             | -                                 | -   |

| <b>3. Сведения о характеристиках уточняемого земельного участка с кадастровым номером 16:50:150413:744 :</b> |   |  |
|--|---|--|
| <b>№ п/п</b>   | <b>Наименование характеристики</b>  | <b>Значение характеристики</b>                                   |
| <b>1</b>   | <b>2</b>  | <b>3</b>   |
| 1.   | Сведения об адресе земельного участка   | -  |
| 1.1.   | Сведения об ином месте нахождения земельного участка, не являющегося объектом адресации, в структурированном виде   | -  |
| 1.2.   | Дополнительные сведения о месте нахождения земельного участка   | -  |
| 2.   | Площадь земельного участка ± величина погрешности определения (вычисления) площади ( $P \pm \Delta P$ ), м2   | 1416 ± 13  |
| 3.   | Формула, примененная для расчета предельной допустимой погрешности определения площади земельного участка, с подставленными значениями и итоговые (вычисленные) значения ( $\Delta P$ ), м2 | $\Delta P = 3.5 * M_t * \sqrt{P} = 3.5 * 0,1 * \sqrt{1416} = 13$ |
| 4.   | Площадь земельного участка согласно сведениям Единого государственного реестра недвижимости ( $R_{\text{кад}}$ ), м2  | 1393   |
| 5.   | Оценка расхождения $P$ и $R_{\text{кад}}$ ( $P - R_{\text{кад}}$ ), м2  | 23   |
| 6.   | Предельные минимальный и максимальный размеры земельного участка ( $R_{\text{мин}}$ и $R_{\text{макс}}$ ), м2   | -<br>-   |
| 7.   | Кадастровый номер или иной государственный учетный номер (инвентарный) объекта недвижимости, расположенного на земельном участке  | 16:50:150413:259   |
| 8.   | Вид (виды) разрешенного использования   | индивидуальное жилищное строительство                            |
| 8.1.   | Дополнительные сведения об использовании земельного участка   | -  |
| 9.   | Сведения о земельных участках (землях общего пользования, территории общего пользования), посредством которых обеспечивается доступ   | Земли общего пользования   |
| 10.  | Иные сведения   | -  |
| <b>4. Пояснения к сведениям об уточняемом земельном участке с кадастровым номером 16:50:150413:744 :</b>     |   |  |
| 1.   | -   |  |

## Сведения об уточняемых земельных участках, необходимые для исправления реестровых ошибок в сведениях о местоположении их границ

### 1. Сведения о характерных точках границ уточняемого земельного участка с кадастровым номером 16:50:150413:746 :

| Система координат МСК-16, зона 1     |  |            |  |            | Зона № 1                    |  |                            |
|--------------------------------------|--|------------|--|------------|-----------------------------|--|----------------------------|
| Обозначение характерных точек границ | Координаты, м  |            |  |            | Метод определения координат | Формулы, примененные для расчета средней квадратической погрешности определения координат характерных точек границ (Mt), с подставленными в такие формулы значениями и итоговые (вычисленные) значения Mt, м | Описание закрепления точки |
|                                      | содержатся в Едином государственном реестре недвижимости |            | определены в результате выполнения комплексных кадастровых работ |            |                             |  |                            |
|                                      | X  | Y          | X  | Y          |                             |  |                            |
| 1                                    | 2  | 3          | 4  | 5          | 6                           | 7  | 8                          |
| 425                                  | 475745.71  | 1313008.70 | 475745.71  | 1313008.70 | -                           | 0.10   | -                          |
| 426                                  | 475737.03  | 1313030.31 | 475737.03  | 1313030.31 | -                           | 0.10   | -                          |
| 427                                  | 475711.09  | 1313020.19 | 475711.09  | 1313020.19 | -                           | 0.10   | -                          |
| н38У                                 | -  | -          | 475718.24  | 1312997.28 | -                           | 0.10   | -                          |
| 428                                  | 475718.05  | 1312997.90 | -  | -          | -                           | 0.10   | -                          |
| н73У                                 | -  | -          | 475721.99  | 1312998.84 | -                           | 0.10   | -                          |
| н72У                                 | -  | -          | 475731.97  | 1313003.00 | -                           | 0.10   | -                          |
| 425                                  | 475745.71  | 1313008.70 | 475745.71  | 1313008.70 | -                           | 0.10   | -                          |

### 2. Сведения о частях границ уточняемого земельного участка с кадастровым номером 16:50:150413:746 :

| Обозначение части границ |       | Горизонтальное проложение (S), м | Описание прохождения части границ | Сведения о согласовании местоположения границ (согласовано/спорное) |
|--------------------------|-------|----------------------------------|-----------------------------------|---|
| от т.                    | до т. |                                  |                                   |   |
| 1                        | 2     | 3                                | 4                                 | 5   |
| 425                      | 426   | 23.29                            | -                                 | -   |
| 426                      | 427   | 27.84                            | -                                 | -   |
| 427                      | н38У  | 24.00                            | -                                 | -   |
| н38У                     | н73У  | 4.06                             | -                                 | -   |
| н73У                     | н72У  | 10.81                            | -                                 | -   |
| н72У                     | 425   | 14.88                            | -                                 | -   |

### 3. Сведения о характеристиках уточняемого земельного участка с кадастровым номером 16:50:150413:746 :

| № п/п | Наименование характеристики   | Значение характеристики |
|-------|---|-------------------------|
| 1     | 2   | 3                       |
| 1.    | Сведения об адресе земельного участка   | -                       |
| 1.1.  | Сведения об ином месте нахождения земельного участка, не являющегося объектом адресации, в структурированном виде       | -                       |
| 1.2.  | Дополнительные сведения о месте нахождения земельного участка   | -                       |
| 2.    | Площадь земельного участка ± величина погрешности определения (вычисления) площади ( $P \pm \Delta P$ ), м <sup>2</sup> | 680 ± 9                 |

| <b>3. Сведения о характеристиках уточняемого земельного участка с кадастровым номером 16:50:150413:746 :</b> |   |   |
|--|---|---|
| <b>№ п/п</b>   | <b>Наименование характеристики</b>  | <b>Значение характеристики</b>  |
| <b>1</b>   | <b>2</b>  | <b>3</b>  |
| 3.   | Формула, примененная для расчета предельной допустимой погрешности определения площади земельного участка, с подставленными значениями и итоговые (вычисленные) значения ( $\Delta P$ ), м2 | $\Delta P=3.5*Mt*\sqrt{P}=3.5*0,1*\sqrt{680}=9$                             |
| 4.   | Площадь земельного участка согласно сведениям Единого государственного реестра недвижимости (Ркад), м2  | 670   |
| 5.   | Оценка расхождения Р и Ркад (Р - Ркад), м2  | 10  |
| 6.   | Предельные минимальный и максимальный размеры земельного участка (Рмин и Рмакс), м2   | -<br>-  |
| 7.   | Кадастровый номер или иной государственный учетный номер (инвентарный) объекта недвижимости, расположенного на земельном участке  | 16:50:150408:81   |
| 8.   | Вид (виды) разрешенного использования   | Индивидуальные жилые дома (объекты индивидуального жилищного строительства) |
| 8.1.   | Дополнительные сведения об использовании земельного участка   | -   |
| 9.   | Сведения о земельных участках (землях общего пользования, территории общего пользования), посредством которых обеспечивается доступ   | Земли общего пользования  |
| 10.  | Иные сведения   | -   |
| <b>4. Пояснения к сведениям об уточняемом земельном участке с кадастровым номером 16:50:150413:746 :</b>     |   |   |
| 1.   | -   |   |

## Сведения об уточняемых земельных участках, необходимые для исправления реестровых ошибок в сведениях о местоположении их границ

### 1. Сведения о характерных точках границ уточняемого земельного участка с кадастровым номером 16:50:150413:761 :

| Система координат МСК-16, зона 1     |  |            |  |            | Зона № 1                    |  |                            |
|--------------------------------------|--|------------|--|------------|-----------------------------|--|----------------------------|
| Обозначение характерных точек границ | Координаты, м  |            |  |            | Метод определения координат | Формулы, примененные для расчета средней квадратической погрешности определения координат характерных точек границ (Mt), с подставленными в такие формулы значениями и итоговые (вычисленные) значения Mt, м | Описание закрепления точки |
|                                      | содержатся в Едином государственном реестре недвижимости |            | определены в результате выполнения комплексных кадастровых работ |            |                             |  |                            |
|                                      | X  | Y          | X  | Y          |                             |  |                            |
| 1                                    | 2  | 3          | 4  | 5          | 6                           | 7  | 8                          |
| 346                                  | 475752.60  | 1313063.56 | 475752.60  | 1313063.56 | -                           | 0.10   | Временный межевой знак     |
| 429                                  | -  | -          | 475758.00  | 1313065.31 | -                           | 0.10   | Временный межевой знак     |
| 429                                  | 475758.00  | 1313065.31 | -  | -          | -                           | 0.10   | Временный межевой знак     |
| 430                                  | 475744.52  | 1313090.11 | 475744.52  | 1313090.11 | -                           | 0.10   | Временный межевой знак     |
| 431                                  | 475738.92  | 1313091.02 | 475738.96  | 1313090.96 | -                           | 0.10   | Временный межевой знак     |
| 432                                  | 475720.23  | 1313086.46 | 475720.23  | 1313086.46 | -                           | 0.10   | Временный межевой знак     |
| 199                                  | 475729.26  | 1313056.56 | 475729.29  | 1313056.46 | -                           | 0.10   | Временный межевой знак     |
| 346                                  | 475752.60  | 1313063.56 | 475752.60  | 1313063.56 | -                           | 0.10   | Временный межевой знак     |

### 2. Сведения о частях границ уточняемого земельного участка с кадастровым номером 16:50:150413:761 :

| Обозначение части границ |       | Горизонтальное проложение (S), м | Описание прохождения части границ | Сведения о согласовании местоположения границ (согласовано/спорное) |
|--------------------------|-------|----------------------------------|-----------------------------------|---|
| от т.                    | до т. |                                  |                                   |   |
| 1                        | 2     | 3                                | 4                                 | 5   |
| 346                      | 429   | 5.68                             | -                                 | -   |
| 429                      | 430   | 28.23                            | -                                 | -   |
| 430                      | 431   | 5.62                             | -                                 | -   |
| 431                      | 432   | 19.26                            | -                                 | -   |
| 432                      | 199   | 31.34                            | -                                 | -   |
| 199                      | 346   | 24.37                            | -                                 | -   |

| <b>3. Сведения о характеристиках уточняемого земельного участка с кадастровым номером 16:50:150413:761 :</b> |   |   |
|--|---|---|
| <b>№ п/п</b>   | <b>Наименование характеристики</b>  | <b>Значение характеристики</b>                                  |
| <b>1</b>   | <b>2</b>  | <b>3</b>  |
| 1.   | Сведения об адресе земельного участка   | -   |
| 1.1.   | Сведения об ином месте нахождения земельного участка, не являющегося объектом адресации, в структурированном виде   | -   |
| 1.2.   | Дополнительные сведения о месте нахождения земельного участка   | -   |
| 2.   | Площадь земельного участка ± величина погрешности определения (вычисления) площади ( $P \pm \Delta P$ ), м <sup>2</sup>   | 818 ± 10  |
| 3.   | Формула, примененная для расчета предельной допустимой погрешности определения площади земельного участка, с подставленными значениями и итоговые (вычисленные) значения ( $\Delta P$ ), м <sup>2</sup> | $\Delta P = 3.5 * M_t * \sqrt{P} = 3.5 * 0,1 * \sqrt{818} = 10$ |
| 4.   | Площадь земельного участка согласно сведениям Единого государственного реестра недвижимости ( $R_{\text{кад}}$ ), м <sup>2</sup>  | 818   |
| 5.   | Оценка расхождения $P$ и $R_{\text{кад}}$ ( $P - R_{\text{кад}}$ ), м <sup>2</sup>  | -   |
| 6.   | Предельные минимальный и максимальный размеры земельного участка ( $R_{\text{мин}}$ и $R_{\text{макс}}$ ), м <sup>2</sup>   | -<br>-  |
| 7.   | Кадастровый номер или иной государственный учетный номер (инвентарный) объекта недвижимости, расположенного на земельном участке  | 16:50:150413:248  |
| 8.   | Вид (виды) разрешенного использования   | Ведение личного подсобного хозяйства                            |
| 8.1.   | Дополнительные сведения об использовании земельного участка   | -   |
| 9.   | Сведения о земельных участках (землях общего пользования, территории общего пользования), посредством которых обеспечивается доступ   | Земли общего пользования  |
| 10.  | Иные сведения   | -   |
| <b>4. Пояснения к сведениям об уточняемом земельном участке с кадастровым номером 16:50:150413:761 :</b>     |   |   |
| 1.   | -   |   |

## Сведения об уточняемых земельных участках, необходимые для исправления реестровых ошибок в сведениях о местоположении их границ

**1. Сведения о характерных точках границ уточняемого земельного участка с кадастровым номером 16:50:150413:787 :**

| Система координат МСК-16, зона 1           |  |            |  |            | Зона № 1                          |  |                                   |
|--|--|------------|--|------------|-----------------------------------|--|-----------------------------------|
| Обозначение<br>характерных<br>точек границ | Координаты, м  |            |  |            | Метод<br>определения<br>координат | Формулы, примененные<br>для расчета средней<br>квадратической<br>погрешности<br>определения координат<br>характерных точек<br>границ (Mt), с<br>подставленными в такие<br>формулы значениями и<br>итоговые (вычисленные)<br>значения Mt, м | Описание<br>закрепле<br>ния точки |
|  | содержатся в Едином<br>государственном<br>реестре недвижимости |            | определены в<br>результате<br>выполнения<br>комплексных<br>кадастровых работ |            |                                   |  |                                   |
|  | X  | Y          | X  | Y          |                                   |  |                                   |
| 1  | 2  | 3          | 4  | 5          | 6                                 | 7  | 8                                 |
| 433  | 475823.11  | 1313009.36 | 475823.11  | 1313009.36 | -                                 | 1  | Временный<br>межевой<br>знак      |
| 434  | 475826.37  | 1313049.07 | 475826.37  | 1313049.07 | -                                 | 1  | Временный<br>межевой<br>знак      |
| 435  | 475826.67  | 1313049.06 | 475826.67  | 1313049.06 | -                                 | 1  | Временный<br>межевой<br>знак      |
| 436  | 475826.98  | 1313054.26 | 475826.98  | 1313054.26 | -                                 | 1  | Временный<br>межевой<br>знак      |
| 311  | 475827.09  | 1313055.24 | 475827.09  | 1313055.24 | -                                 | 1  | Временный<br>межевой<br>знак      |
| 437  | 475831.97  | 1313069.52 | 475831.97  | 1313069.52 | -                                 | 1  | Временный<br>межевой<br>знак      |
| 438  | 475827.04  | 1313070.75 | 475827.04  | 1313070.75 | -                                 | 1  | Временный<br>межевой<br>знак      |
| 366  | 475825.84  | 1313065.32 | 475825.84  | 1313065.32 | -                                 | 1  | Временный<br>межевой<br>знак      |
| 365  | 475818.46  | 1313056.27 | 475818.46  | 1313056.27 | -                                 | 1  | Временный<br>межевой<br>знак      |
| 439  | 475809.64  | 1313049.12 | 475809.64  | 1313049.12 | -                                 | 1  | Временный<br>межевой<br>знак      |
| 440  | 475795.44  | 1313037.81 | 475795.44  | 1313037.81 | -                                 | 1  | Временный<br>межевой<br>знак      |
| 52   | 475795.67  | 1313036.29 | 475795.67  | 1313036.29 | -                                 | 1  | Временный<br>межевой<br>знак      |
| 441  | 475790.92  | 1313036.86 | 475790.92  | 1313036.86 | -                                 | 1  | Временный<br>межевой<br>знак      |
| 442  | 475788.17  | 1313035.54 | 475788.17  | 1313035.54 | -                                 | 1  | Временный<br>межевой<br>знак      |
| 443  | 475785.75  | 1313034.41 | 475785.75  | 1313034.41 | -                                 | 1  | Временный<br>межевой<br>знак      |

**1. Сведения о характерных точках границ уточняемого земельного участка с кадастровым номером 16:50:150413:787 :**

| Система координат МСК-16, зона 1     |  |            |  |            |                             | Зона № 1   |                            |
|--------------------------------------|--|------------|--|------------|-----------------------------|--|----------------------------|
| Обозначение характерных точек границ | Координаты, м  |            |  |            | Метод определения координат | Формулы, примененные для расчета средней квадратической погрешности определения координат характерных точек границ (Mt), с подставленными в такие формулы значениями и итоговые (вычисленные) значения Mt, м | Описание закрепления точки |
|                                      | содержатся в Едином государственном реестре недвижимости |            | определены в результате выполнения комплексных кадастровых работ |            |                             |  |                            |
|                                      | X  | Y          | X  | Y          |                             |  |                            |
| 1                                    | 2  | 3          | 4  | 5          | 6                           | 7  | 8                          |
| 444                                  | 475793.80  | 1313010.80 | 475793.80  | 1313010.80 | -                           | 1  | Временный межевой знак     |
| 445                                  | 475808.96  | 1313010.77 | 475808.96  | 1313010.77 | -                           | 1  | Временный межевой знак     |
| 10                                   | -  | -          | 475814.47  | 1313010.27 | -                           | 1  | Временный межевой знак     |
| 446                                  | 475815.22  | 1313010.20 | 475815.22  | 1313010.20 | -                           | 1  | Временный межевой знак     |
| 9                                    | -  | -          | 475816.47  | 1313010.07 | -                           | 1  | Временный межевой знак     |
| 433                                  | 475823.11  | 1313009.36 | 475823.11  | 1313009.36 | -                           | 1  | Временный межевой знак     |

**2. Сведения о частях границ уточняемого земельного участка с кадастровым номером 16:50:150413:787 :**

| Обозначение части границ |       | Горизонтальное проложение (S), м | Описание прохождения части границ | Сведения о согласовании местоположения границ (согласовано/спорное) |
|--------------------------|-------|----------------------------------|-----------------------------------|---|
| от т.                    | до т. |                                  |                                   |   |
| 1                        | 2     | 3                                | 4                                 | 5   |
| 433                      | 434   | 39.84                            | -                                 | -   |
| 434                      | 435   | 0.30                             | -                                 | -   |
| 435                      | 436   | 5.21                             | -                                 | -   |
| 436                      | 311   | 0.99                             | -                                 | -   |
| 311                      | 437   | 15.09                            | -                                 | -   |
| 437                      | 438   | 5.08                             | -                                 | -   |
| 438                      | 366   | 5.56                             | -                                 | -   |
| 366                      | 365   | 11.68                            | -                                 | -   |
| 365                      | 439   | 11.35                            | -                                 | -   |
| 439                      | 440   | 18.15                            | -                                 | -   |
| 440                      | 52    | 1.54                             | -                                 | -   |
| 52                       | 441   | 4.78                             | -                                 | -   |
| 441                      | 442   | 3.05                             | -                                 | -   |
| 442                      | 443   | 2.67                             | -                                 | -   |
| 443                      | 444   | 24.94                            | -                                 | -   |
| 444                      | 445   | 15.16                            | -                                 | -   |

| <b>2. Сведения о частях границ уточняемого земельного участка с кадастровым номером 16:50:150413:787 :</b> |       |                                  |                                   |   |
|--|-------|----------------------------------|-----------------------------------|---|
| Обозначение части границ   |       | Горизонтальное проложение (S), м | Описание прохождения части границ | Сведения о согласовании местоположения границ (согласовано/спорное) |
| от т.  | до т. |                                  |                                   |   |
| 1  | 2     | 3                                | 4                                 | 5   |
| 445  | 10    | 5.53                             | -                                 | -   |
| 10   | 446   | 0.75                             | -                                 | -   |
| 446  | 9     | 1.26                             | -                                 | -   |
| 9  | 433   | 6.68                             | -                                 | -   |

**3. Сведения о характеристиках уточняемого земельного участка с кадастровым номером 16:50:150413:787 :**

| № п/п | Наименование характеристики   | Значение характеристики  |
|-------|---|--|
| 1     | 2   | 3  |
| 1.    | Сведения об адресе земельного участка   | -  |
| 1.1.  | Сведения об ином месте нахождения земельного участка, не являющегося объектом адресации, в структурированном виде   | -  |
| 1.2.  | Дополнительные сведения о месте нахождения земельного участка   | -  |
| 2.    | Площадь земельного участка ± величина погрешности определения (вычисления) площади ( $P \pm \Delta P$ ), м <sup>2</sup>   | 1383 ± 13  |
| 3.    | Формула, примененная для расчета предельной допустимой погрешности определения площади земельного участка, с подставленными значениями и итоговые (вычисленные) значения ( $\Delta P$ ), м <sup>2</sup> | $\Delta P = 3.5 * M_t * \sqrt{P} = 3.5 * 0,1 * \sqrt{1383} = 13$ |
| 4.    | Площадь земельного участка согласно сведениям Единого государственного реестра недвижимости (Ркад), м <sup>2</sup>  | 1383   |
| 5.    | Оценка расхождения Р и Ркад ( $P - P_{кад}$ ), м <sup>2</sup>   | -  |
| 6.    | Предельные минимальный и максимальный размеры земельного участка (Рмин и Рмакс), м <sup>2</sup>   | -  |
| 7.    | Кадастровый номер или иной государственный учетный номер (инвентарный) объекта недвижимости, расположенного на земельном участке  | 16:50:150413:194   |
| 8.    | Вид (виды) разрешенного использования   | Индивидуальное жилищное строительство                            |
| 8.1.  | Дополнительные сведения об использовании земельного участка   | -  |
| 9.    | Сведения о земельных участках (землях общего пользования, территории общего пользования), посредством которых обеспечивается доступ   | Земли общего пользования   |
| 10.   | Иные сведения   | -  |

**4. Пояснения к сведениям об уточняемом земельном участке с кадастровым номером 16:50:150413:787 :**

|    |   |
|----|---|
| 1. | - |
|----|---|

## Сведения об уточняемых земельных участках, необходимые для исправления реестровых ошибок в сведениях о местоположении их границ

### 1. Сведения о характерных точках границ уточняемого земельного участка с кадастровым номером 16:50:150413:395 :

| Система координат МСК-16, зона 1     |  |            |  |            | Зона № 1                    |  |                             |
|--------------------------------------|--|------------|--|------------|-----------------------------|--|-----------------------------|
| Обозначение характерных точек границ | Координаты, м  |            |  |            | Метод определения координат | Формулы, примененные для расчета средней квадратической погрешности определения координат характерных точек границ (Mt), с подставленными в такие формулы значениями и итоговые (вычисленные) значения Mt, м | Описание закрепления точки  |
|                                      | содержатся в Едином государственном реестре недвижимости |            | определены в результате выполнения комплексных кадастровых работ |            |                             |  |                             |
|                                      | X  | Y          | X  | Y          |                             |  |                             |
| 1                                    | 2  | 3          | 4  | 5          | 6                           | 7  | 8                           |
| 447                                  | 475753.48  | 1313232.05 | 475753.48  | 1313232.05 | -                           | 0.1  | Долговременный межевой знак |
| 292                                  | -  | -          | 475761.11  | 1313251.52 | -                           | 0.1  | Долговременный межевой знак |
| 448                                  | 475761.52  | 1313252.56 | 475761.52  | 1313252.56 | -                           | 0.1  | Долговременный межевой знак |
| 449                                  | 475743.20  | 1313258.70 | 475743.20  | 1313258.69 | -                           | 0.1  | Долговременный межевой знак |
| 450                                  | 475737.07  | 1313239.61 | 475737.07  | 1313239.61 | -                           | 0.1  | Долговременный межевой знак |
| 451                                  | 475742.00  | 1313237.83 | 475742.00  | 1313237.83 | -                           | 0.1  | Долговременный межевой знак |
| 452                                  | 475741.52  | 1313236.06 | 475741.52  | 1313236.06 | -                           | 0.1  | Долговременный межевой знак |
| 447                                  | 475753.48  | 1313232.05 | 475753.48  | 1313232.05 | -                           | 0.1  | Долговременный межевой знак |

### 2. Сведения о частях границ уточняемого земельного участка с кадастровым номером 16:50:150413:395 :

| Обозначение части границ |       | Горизонтальное проложение (S), м | Описание прохождения части границ | Сведения о согласовании местоположения границ (согласовано/спорное) |
|--------------------------|-------|----------------------------------|-----------------------------------|---|
| от т.                    | до т. |                                  |                                   |   |
| 1                        | 2     | 3                                | 4                                 | 5   |
| 447                      | 292   | 20.91                            | -                                 | -   |
| 292                      | 448   | 1.12                             | -                                 | -   |
| 448                      | 449   | 19.32                            | -                                 | -   |
| 449                      | 450   | 20.04                            | -                                 | -   |
| 450                      | 451   | 5.24                             | -                                 | -   |
| 451                      | 452   | 1.83                             | -                                 | -   |
| 452                      | 447   | 12.61                            | -                                 | -   |

| <b>3. Сведения о характеристиках уточняемого земельного участка с кадастровым номером 16:50:150413:395 :</b> |   |  |
|--|---|--|
| <b>№ п/п</b>   | <b>Наименование характеристики</b>  | <b>Значение характеристики</b>                                 |
| <b>1</b>   | <b>2</b>  | <b>3</b>   |
| 1.   | Сведения об адресе земельного участка   | -  |
| 1.1.   | Сведения об ином месте нахождения земельного участка, не являющегося объектом адресации, в структурированном виде   | -  |
| 1.2.   | Дополнительные сведения о месте нахождения земельного участка   | -  |
| 2.   | Площадь земельного участка ± величина погрешности определения (вычисления) площади ( $P \pm \Delta P$ ), м <sup>2</sup>   | 400 ± 7  |
| 3.   | Формула, примененная для расчета предельной допустимой погрешности определения площади земельного участка, с подставленными значениями и итоговые (вычисленные) значения ( $\Delta P$ ), м <sup>2</sup> | $\Delta P = 3.5 * M_t * \sqrt{P} = 3.5 * 0,1 * \sqrt{400} = 7$ |
| 4.   | Площадь земельного участка согласно сведениям Единого государственного реестра недвижимости ( $R_{кад}$ ), м <sup>2</sup>   | 400  |
| 5.   | Оценка расхождения $P$ и $R_{кад}$ ( $P - R_{кад}$ ), м <sup>2</sup>  | -  |
| 6.   | Предельные минимальный и максимальный размеры земельного участка ( $R_{мин}$ и $R_{макс}$ ), м <sup>2</sup>   | -<br>-   |
| 7.   | Кадастровый номер или иной государственный учетный номер (инвентарный) объекта недвижимости, расположенного на земельном участке  | 16:50:150413:322   |
| 8.   | Вид (виды) разрешенного использования   | Ведение личного подсобного хозяйства                           |
| 8.1.   | Дополнительные сведения об использовании земельного участка   | -  |
| 9.   | Сведения о земельных участках (землях общего пользования, территории общего пользования), посредством которых обеспечивается доступ   | Земли общего пользования                                       |
| 10.  | Иные сведения   | -  |
| <b>4. Пояснения к сведениям об уточняемом земельном участке с кадастровым номером 16:50:150413:395 :</b>     |   |  |
| 1.   | -   |  |

## Сведения об уточняемых земельных участках, необходимые для исправления реестровых ошибок в сведениях о местоположении их границ

### 1. Сведения о характерных точках границ уточняемого земельного участка с кадастровым номером 16:50:150413:737 :

| Система координат МСК-16, зона 1     |  |            |  |            | Зона № 1                    |  |                            |
|--------------------------------------|--|------------|--|------------|-----------------------------|--|----------------------------|
| Обозначение характерных точек границ | Координаты, м  |            |  |            | Метод определения координат | Формулы, примененные для расчета средней квадратической погрешности определения координат характерных точек границ (Mt), с подставленными в такие формулы значениями и итоговые (вычисленные) значения Mt, м | Описание закрепления точки |
|                                      | содержатся в Едином государственном реестре недвижимости |            | определены в результате выполнения комплексных кадастровых работ |            |                             |  |                            |
|                                      | X  | Y          | X  | Y          |                             |  |                            |
| 1                                    | 2  | 3          | 4  | 5          | 6                           | 7  | 8                          |
| 453                                  | 475723.97  | 1313280.12 | 475723.97  | 1313280.12 | -                           | 0.1  | -                          |
| 355                                  | -  | -          | 475723.98  | 1313280.13 | -                           | 0.1  | -                          |
| 454                                  | 475726.61  | 1313286.64 | -  | -          | -                           | 0.1  | -                          |
| 354                                  | -  | -          | 475732.62  | 1313301.49 | -                           | 0.1  | -                          |
| 363                                  | 475735.73  | 1313309.19 | 475735.73  | 1313309.19 | -                           | 0.1  | -                          |
| 416                                  | 475709.79  | 1313318.32 | 475709.79  | 1313318.32 | -                           | 0.1  | -                          |
| 455                                  | 475710.99  | 1313321.74 | 475710.99  | 1313321.74 | -                           | 0.1  | -                          |
| 456                                  | 475702.78  | 1313324.40 | 475702.78  | 1313324.40 | -                           | 0.1  | -                          |
| 2                                    | 475701.28  | 1313324.85 | 475701.28  | 1313324.85 | -                           | 0.1  | -                          |
| 457                                  | 475694.86  | 1313308.03 | 475694.86  | 1313308.03 | -                           | 0.1  | -                          |
| 458                                  | 475716.90  | 1313300.19 | 475716.90  | 1313300.19 | -                           | 0.1  | -                          |
| 459                                  | 475711.75  | 1313284.03 | 475711.75  | 1313284.03 | -                           | 0.1  | -                          |
| 460                                  | 475721.78  | 1313280.86 | 475721.78  | 1313280.86 | -                           | 0.1  | -                          |
| 453                                  | 475723.97  | 1313280.12 | 475723.97  | 1313280.12 | -                           | 0.1  | -                          |

### 2. Сведения о частях границ уточняемого земельного участка с кадастровым номером 16:50:150413:737 :

| Обозначение части границ |       | Горизонтальное проложение (S), м | Описание прохождения части границ | Сведения о согласовании местоположения границ (согласовано/спорное) |
|--------------------------|-------|----------------------------------|-----------------------------------|---|
| от т.                    | до т. |                                  |                                   |   |
| 1                        | 2     | 3                                | 4                                 | 5   |
| 453                      | 355   | 0.01                             | -                                 | -   |
| 355                      | 354   | 23.04                            | -                                 | -   |
| 354                      | 363   | 8.30                             | -                                 | -   |
| 363                      | 416   | 27.50                            | -                                 | -   |
| 416                      | 455   | 3.62                             | -                                 | -   |
| 455                      | 456   | 8.63                             | -                                 | -   |
| 456                      | 2     | 1.57                             | -                                 | -   |
| 2                        | 457   | 18.00                            | -                                 | -   |
| 457                      | 458   | 23.39                            | -                                 | -   |
| 458                      | 459   | 16.96                            | -                                 | -   |
| 459                      | 460   | 10.52                            | -                                 | -   |

| 2. Сведения о частях границ уточняемого земельного участка с кадастровым номером 16:50:150413:737 :   |   |                                  |   |   |
|---|---|----------------------------------|---|---|
| Обозначение части границ  |   | Горизонтальное проложение (S), м | Описание прохождения части границ   | Сведения о согласовании местоположения границ (согласовано/спорное) |
| от т.   | до т.   |                                  |   |   |
| 1   | 2   | 3                                | 4   | 5   |
| 460   | 453   | 2.31                             | -   | -   |
| 3. Сведения о характеристиках уточняемого земельного участка с кадастровым номером 16:50:150413:737 : |   |                                  |   |   |
| № п/п   | Наименование характеристики   |                                  | Значение характеристики   |   |
| 1   | 2   |                                  | 3   |   |
| 1.  | Сведения об адресе земельного участка   |                                  | -   |   |
| 1.1.  | Сведения об ином месте нахождения земельного участка, не являющегося объектом адресации, в структурированном виде   |                                  | -   |   |
| 1.2.  | Дополнительные сведения о месте нахождения земельного участка   |                                  | -   |   |
| 2.  | Площадь земельного участка ± величина погрешности определения (вычисления) площади ( $P \pm \Delta P$ ), м <sup>2</sup>   |                                  | 815 ± 10  |   |
| 3.  | Формула, примененная для расчета предельной допустимой погрешности определения площади земельного участка, с подставленными значениями и итоговые (вычисленные) значения ( $\Delta P$ ), м <sup>2</sup> |                                  | $\Delta P = 3.5 * M_t * \sqrt{P} = 3.5 * 0,1 * \sqrt{815} = 10$             |   |
| 4.  | Площадь земельного участка согласно сведениям Единого государственного реестра недвижимости (Р <sub>кад</sub> ), м <sup>2</sup>   |                                  | 816   |   |
| 5.  | Оценка расхождения P и Р <sub>кад</sub> (P - Р <sub>кад</sub> ), м <sup>2</sup>   |                                  | 1   |   |
| 6.  | Предельные минимальный и максимальный размеры земельного участка (P <sub>мин</sub> и P <sub>макс</sub> ), м <sup>2</sup>  |                                  | -<br>-  |   |
| 7.  | Кадастровый номер или иной государственный учетный номер (инвентарный) объекта недвижимости, расположенного на земельном участке  |                                  | -   |   |
| 8.  | Вид (виды) разрешенного использования   |                                  | Индивидуальные жилые дома (объекты индивидуального жилищного строительства) |   |
| 8.1.  | Дополнительные сведения об использовании земельного участка   |                                  | -   |   |
| 9.  | Сведения о земельных участках (землях общего пользования, территории общего пользования), посредством которых обеспечивается доступ   |                                  | Земли общего пользования  |   |
| 10.   | Иные сведения   |                                  | -   |   |
| 4. Пояснения к сведениям об уточняемом земельном участке с кадастровым номером 16:50:150413:737 :     |   |                                  |   |   |
| 1.  | -   |                                  |   |   |

## Описание местоположения зданий, сооружений, объектов незавершенного строительства на земельном участке

### 1. Сведения о характерных точках контура объекта недвижимости с кадастровым номером : 16:50:000000:12793 :

Система координат МСК-16, зона 1

Зона № 1

| Обозначение<br>характерных точек<br>контура | Содержатся в Едином<br>государственном реестре<br>недвижимости |   |               | Определены в ходе<br>выполнения комплексных<br>кадастровых работ |            |               | Метод опреде<br>ления коор<br>динат                                 | Формулы, примененные<br>для расчета средней<br>квадратической<br>погрешности определения<br>координат характерных<br>точек (Mt), м, с<br>подставленными в такие<br>формулы значениями и<br>итоговые (вычисленные)<br>значения Mt, м |
|---|--|---|---------------|--|------------|---------------|---|---|
|   | Координаты, м  |   | Ради<br>ус, м | Координаты, м  |            | Ради<br>ус, м |   |   |
|   | X  | Y | R             | X  | Y          | R             |   |   |
| 1   | 2  | 3 | 4             | 5  | 6          | 7             | 8   | 9   |
| н306О                                       | -  | - | -             | 475683.67  | 1313165.41 | -             | Метод<br>спутниковых<br>геодезических<br>измерений<br>(определений) | $Mt = \sqrt{(m_0^2 + m_1^2)}$   |
| н307О                                       | -  | - | -             | 475684.22  | 1313176.21 | -             | Метод<br>спутниковых<br>геодезических<br>измерений<br>(определений) | $Mt = \sqrt{(m_0^2 + m_1^2)}$   |
| н308О                                       | -  | - | -             | 475667.17  | 1313176.81 | -             | Метод<br>спутниковых<br>геодезических<br>измерений<br>(определений) | $Mt = \sqrt{(m_0^2 + m_1^2)}$   |
| н309О                                       | -  | - | -             | 475666.52  | 1313165.56 | -             | Метод<br>спутниковых<br>геодезических<br>измерений<br>(определений) | $Mt = \sqrt{(m_0^2 + m_1^2)}$   |
| н306О                                       | -  | - | -             | 475683.67  | 1313165.41 | -             | Метод<br>спутниковых<br>геодезических<br>измерений<br>(определений) | $Mt = \sqrt{(m_0^2 + m_1^2)}$   |

### 2. Сведения о характеристиках объекта недвижимости с кадастровым номером : 16:50:000000:12793 :

| № п/п | Наименование характеристики  | Значение характеристики |
|-------|--|-------------------------|
| 1     | 2  | 3                       |
| 1.    | Вид объекта недвижимости   | здание                  |
| 2.    | Ранее присвоенный государственный учетный номер (инвентарный) здания, сооружения, объекта незавершенного строительства                                       | -                       |
| 3.    | Кадастровый номер земельного участка (земельных участков), в границах которого (которых) расположены здание, сооружение, объект незавершенного строительства | 16:50:150413:12         |
| 4.    | Уникальный учетный номер кадастрового квартала, в границах которого расположены здание, сооружение, объект незавершенного строительства                      | 16:50:150413            |
| 5.    | Сведения об адресе здания, сооружения, объекта незавершенного строительства  | -                       |

**2. Сведения о характеристиках объекта недвижимости с кадастровым номером : 16:50:000000:12793 :**

| № п/п | Наименование характеристики   | Значение характеристики |
|-------|---|-------------------------|
| 1     | 2   | 3                       |
| 5.1.  | Сведения об ином месте нахождения здания, сооружения, объекта незавершенного строительства, не являющегося объектом адресации, в структурированном виде | -                       |
| 5.2.  | Дополнительные сведения о месте нахождения здания, сооружения, объекта незавершенного строительства   | -                       |
| 6.    | Иные сведения   | -                       |

**3. Пояснения к сведениям об объекте недвижимости с кадастровым номером 16:50:000000:12793 :**

|    |   |
|----|---|
| 1. | - |
|----|---|

**Описание местоположения зданий, сооружений,  
объектов незавершенного строительства на земельном участке**

**1. Сведения о характерных точках контура объекта недвижимости с кадастровым номером : 16:50:150408:68 :**

Система координат МСК-16, зона 1

Зона № 1

| Обозначение характерных точек контура | Содержатся в Едином государственном реестре недвижимости |   |           | Определены в ходе выполнения комплексных кадастровых работ |            |           | Метод определения координат                             | Формулы, примененные для расчета средней квадратической погрешности определения координат характерных точек (Mt), м, с подставленными в такие формулы значениями и итоговые (вычисленные) значения Mt, м |
|---------------------------------------|--|---|-----------|--|------------|-----------|---|--|
|                                       | Координаты, м  |   | Радиус, м | Координаты, м  |            | Радиус, м |   |  |
|                                       | X  | Y | R         | X  | Y          | R         |   |  |
| 1                                     | 2  | 3 | 4         | 5  | 6          | 7         | 8   | 9  |
| н1670                                 | -  | - | -         | 475653.55  | 1313237.48 | -         | Метод спутниковых геодезических измерений (определений) | $Mt = \sqrt{(m_0^2 + m_1^2)}$  |
| н1680                                 | -  | - | -         | 475655.70  | 1313248.73 | -         | Метод спутниковых геодезических измерений (определений) | $Mt = \sqrt{(m_0^2 + m_1^2)}$  |
| н1690                                 | -  | - | -         | 475647.30  | 1313250.33 | -         | Метод спутниковых геодезических измерений (определений) | $Mt = \sqrt{(m_0^2 + m_1^2)}$  |
| н1700                                 | -  | - | -         | 475645.25  | 1313238.93 | -         | Метод спутниковых геодезических измерений (определений) | $Mt = \sqrt{(m_0^2 + m_1^2)}$  |
| н1670                                 | -  | - | -         | 475653.55  | 1313237.48 | -         | Метод спутниковых геодезических измерений (определений) | $Mt = \sqrt{(m_0^2 + m_1^2)}$  |

**2. Сведения о характеристиках объекта недвижимости с кадастровым номером : 16:50:150408:68 :**

| № п/п | Наименование характеристики  | Значение характеристики |
|-------|--|-------------------------|
| 1     | 2  | 3                       |
| 1.    | Вид объекта недвижимости   | здание                  |
| 2.    | Ранее присвоенный государственный учетный номер (инвентарный) здания, сооружения, объекта незавершенного строительства                                       | -                       |
| 3.    | Кадастровый номер земельного участка (земельных участков), в границах которого (которых) расположены здание, сооружение, объект незавершенного строительства | 16:50:150413:81         |
| 4.    | Уникальный учетный номер кадастрового квартала, в границах которого расположены здание, сооружение, объект незавершенного строительства                      | 16:50:150413            |
| 5.    | Сведения об адресе здания, сооружения, объекта незавершенного строительства  | -                       |

**2. Сведения о характеристиках объекта недвижимости с кадастровым номером : 16:50:150408:68 :**

| № п/п | Наименование характеристики   | Значение характеристики |
|-------|---|-------------------------|
| 1     | 2   | 3                       |
| 5.1.  | Сведения об ином месте нахождения здания, сооружения, объекта незавершенного строительства, не являющегося объектом адресации, в структурированном виде | -                       |
| 5.2.  | Дополнительные сведения о месте нахождения здания, сооружения, объекта незавершенного строительства   | -                       |
| 6.    | Иные сведения   | -                       |

**3. Пояснения к сведениям об объекте недвижимости с кадастровым номером 16:50:150408:68 :**

|    |   |
|----|---|
| 1. | - |
|----|---|

|  |  |
|--|--|
|  |  |
|--|--|

**Описание местоположения зданий, сооружений,  
объектов незавершенного строительства на земельном участке**

**1. Сведения о характерных точках контура объекта недвижимости с кадастровым номером : 16:50:150408:70 :**

Система координат МСК-16, зона 1

Зона № 1

| Обозначение характерных точек контура | Содержатся в Едином государственном реестре недвижимости |   |           | Определены в ходе выполнения комплексных кадастровых работ |            |           | Метод определения координат                             | Формулы, примененные для расчета средней квадратической погрешности определения координат характерных точек (Mt), м, с подставленными в такие формулы значениями и итоговые (вычисленные) значения Mt, м |
|---------------------------------------|--|---|-----------|--|------------|-----------|---|--|
|                                       | Координаты, м  |   | Радиус, м | Координаты, м  |            | Радиус, м |   |  |
|                                       | X  | Y | R         | X  | Y          | R         |   |  |
| 1                                     | 2  | 3 | 4         | 5  | 6          | 7         | 8   | 9  |
| н3100                                 | -  | - | -         | 475676.72  | 1313309.61 | -         | Метод спутниковых геодезических измерений (определений) | $Mt = \sqrt{(m_0^2 + m_1^2)}$  |
| н3110                                 | -  | - | -         | 475679.77  | 1313320.01 | -         | Метод спутниковых геодезических измерений (определений) | $Mt = \sqrt{(m_0^2 + m_1^2)}$  |
| н3120                                 | -  | - | -         | 475671.32  | 1313322.36 | -         | Метод спутниковых геодезических измерений (определений) | $Mt = \sqrt{(m_0^2 + m_1^2)}$  |
| н3130                                 | -  | - | -         | 475668.52  | 1313311.76 | -         | Метод спутниковых геодезических измерений (определений) | $Mt = \sqrt{(m_0^2 + m_1^2)}$  |
| н3100                                 | -  | - | -         | 475676.72  | 1313309.61 | -         | Метод спутниковых геодезических измерений (определений) | $Mt = \sqrt{(m_0^2 + m_1^2)}$  |

**2. Сведения о характеристиках объекта недвижимости с кадастровым номером : 16:50:150408:70 :**

| № п/п | Наименование характеристики  | Значение характеристики |
|-------|--|-------------------------|
| 1     | 2  | 3                       |
| 1.    | Вид объекта недвижимости   | здание                  |
| 2.    | Ранее присвоенный государственный учетный номер (инвентарный) здания, сооружения, объекта незавершенного строительства                                       | -                       |
| 3.    | Кадастровый номер земельного участка (земельных участков), в границах которого (которых) расположены здание, сооружение, объект незавершенного строительства | 16:50:150413:3          |
| 4.    | Уникальный учетный номер кадастрового квартала, в границах которого расположены здание, сооружение, объект незавершенного строительства                      | 16:50:150413            |
| 5.    | Сведения об адресе здания, сооружения, объекта незавершенного строительства  | -                       |

**2. Сведения о характеристиках объекта недвижимости с кадастровым номером : 16:50:150408:70 :**

| № п/п | Наименование характеристики   | Значение характеристики |
|-------|---|-------------------------|
| 1     | 2   | 3                       |
| 5.1.  | Сведения об ином месте нахождения здания, сооружения, объекта незавершенного строительства, не являющегося объектом адресации, в структурированном виде | -                       |
| 5.2.  | Дополнительные сведения о месте нахождения здания, сооружения, объекта незавершенного строительства   | -                       |
| 6.    | Иные сведения   | -                       |

**3. Пояснения к сведениям об объекте недвижимости с кадастровым номером 16:50:150408:70 :**

|    |   |
|----|---|
| 1. | - |
|----|---|

|  |  |
|--|--|
|  |  |
|--|--|

**Описание местоположения зданий, сооружений,  
объектов незавершенного строительства на земельном участке**

**1. Сведения о характерных точках контура объекта недвижимости с кадастровым номером : 16:50:150408:71 :**

Система координат МСК-16, зона 1

Зона № 1

| Обозначение характерных точек контура | Содержатся в Едином государственном реестре недвижимости |   |           | Определены в ходе выполнения комплексных кадастровых работ |            |           | Метод определения координат                             | Формулы, примененные для расчета средней квадратической погрешности определения координат характерных точек (Mt), м, с подставленными в такие формулы значениями и итоговые (вычисленные) значения Mt, м |
|---------------------------------------|--|---|-----------|--|------------|-----------|---|--|
|                                       | Координаты, м  |   | Радиус, м | Координаты, м  |            | Радиус, м |   |  |
|                                       | X  | Y | R         | X  | Y          | R         |   |  |
| 1                                     | 2  | 3 | 4         | 5  | 6          | 7         | 8   | 9  |
| н1710                                 | -  | - | -         | 475656.90  | 1313200.28 | -         | Метод спутниковых геодезических измерений (определений) | $Mt = \sqrt{(m_0^2 + m_1^2)}$  |
| н1720                                 | -  | - | -         | 475658.00  | 1313208.58 | -         | Метод спутниковых геодезических измерений (определений) | $Mt = \sqrt{(m_0^2 + m_1^2)}$  |
| н1730                                 | -  | - | -         | 475646.75  | 1313210.28 | -         | Метод спутниковых геодезических измерений (определений) | $Mt = \sqrt{(m_0^2 + m_1^2)}$  |
| н1740                                 | -  | - | -         | 475645.50  | 1313202.33 | -         | Метод спутниковых геодезических измерений (определений) | $Mt = \sqrt{(m_0^2 + m_1^2)}$  |
| н1710                                 | -  | - | -         | 475656.90  | 1313200.28 | -         | Метод спутниковых геодезических измерений (определений) | $Mt = \sqrt{(m_0^2 + m_1^2)}$  |

**2. Сведения о характеристиках объекта недвижимости с кадастровым номером : 16:50:150408:71 :**

| № п/п | Наименование характеристики  | Значение характеристики |
|-------|--|-------------------------|
| 1     | 2  | 3                       |
| 1.    | Вид объекта недвижимости   | здание                  |
| 2.    | Ранее присвоенный государственный учетный номер (инвентарный) здания, сооружения, объекта незавершенного строительства                                       | -                       |
| 3.    | Кадастровый номер земельного участка (земельных участков), в границах которого (которых) расположены здание, сооружение, объект незавершенного строительства | 16:50:150413:138        |
| 4.    | Уникальный учетный номер кадастрового квартала, в границах которого расположены здание, сооружение, объект незавершенного строительства                      | 16:50:150413            |
| 5.    | Сведения об адресе здания, сооружения, объекта незавершенного строительства  | -                       |

**2. Сведения о характеристиках объекта недвижимости с кадастровым номером : 16:50:150408:71 :**

| № п/п | Наименование характеристики   | Значение характеристики |
|-------|---|-------------------------|
| 1     | 2   | 3                       |
| 5.1.  | Сведения об ином месте нахождения здания, сооружения, объекта незавершенного строительства, не являющегося объектом адресации, в структурированном виде | -                       |
| 5.2.  | Дополнительные сведения о месте нахождения здания, сооружения, объекта незавершенного строительства   | -                       |
| 6.    | Иные сведения   | -                       |

**3. Пояснения к сведениям об объекте недвижимости с кадастровым номером 16:50:150408:71 :**

|    |   |
|----|---|
| 1. | - |
|----|---|

|  |  |
|--|--|
|  |  |
|--|--|

## Описание местоположения зданий, сооружений, объектов незавершенного строительства на земельном участке

**1. Сведения о характерных точках контура объекта недвижимости с кадастровым номером : 16:50:150408:84 :**

Система координат МСК-16, зона 1

Зона № 1

| Обозначение<br>характерных точек<br>контура | Содержатся в Едином<br>государственном реестре<br>недвижимости |   |               | Определены в ходе<br>выполнения комплексных<br>кадастровых работ |            |               | Метод опреде<br>ления коор<br>динат                                 | Формулы, примененные<br>для расчета средней<br>квадратической<br>погрешности определения<br>координат характерных<br>точек (Mt), м, с<br>подставленными в такие<br>формулы значениями и<br>итоговые (вычисленные)<br>значения Mt, м |
|---|--|---|---------------|--|------------|---------------|---|---|
|   | Координаты, м  |   | Ради<br>ус, м | Координаты, м  |            | Ради<br>ус, м |   |   |
|   | X  | Y | R             | X  | Y          | R             |   |   |
| 1   | 2  | 3 | 4             | 5  | 6          | 7             | 8   | 9   |
| н1750                                       | -  | - | -             | 475640.75  | 1313029.13 | -             | Метод<br>спутниковых<br>геодезических<br>измерений<br>(определений) | $Mt = \sqrt{(m_0^2 + m_1^2)}$   |
| н1760                                       | -  | - | -             | 475644.30  | 1313038.48 | -             | Метод<br>спутниковых<br>геодезических<br>измерений<br>(определений) | $Mt = \sqrt{(m_0^2 + m_1^2)}$   |
| н1770                                       | -  | - | -             | 475646.85  | 1313037.33 | -             | Метод<br>спутниковых<br>геодезических<br>измерений<br>(определений) | $Mt = \sqrt{(m_0^2 + m_1^2)}$   |
| н1780                                       | -  | - | -             | 475648.75  | 1313043.03 | -             | Метод<br>спутниковых<br>геодезических<br>измерений<br>(определений) | $Mt = \sqrt{(m_0^2 + m_1^2)}$   |
| н1790                                       | -  | - | -             | 475634.00  | 1313047.78 | -             | Метод<br>спутниковых<br>геодезических<br>измерений<br>(определений) | $Mt = \sqrt{(m_0^2 + m_1^2)}$   |
| н1800                                       | -  | - | -             | 475632.05  | 1313043.03 | -             | Метод<br>спутниковых<br>геодезических<br>измерений<br>(определений) | $Mt = \sqrt{(m_0^2 + m_1^2)}$   |
| н1810                                       | -  | - | -             | 475630.85  | 1313043.33 | -             | Метод<br>спутниковых<br>геодезических<br>измерений<br>(определений) | $Mt = \sqrt{(m_0^2 + m_1^2)}$   |
| н1820                                       | -  | - | -             | 475629.05  | 1313042.58 | -             | Метод<br>спутниковых<br>геодезических<br>измерений<br>(определений) | $Mt = \sqrt{(m_0^2 + m_1^2)}$   |
| н1830                                       | -  | - | -             | 475628.25  | 1313040.43 | -             | Метод<br>спутниковых<br>геодезических<br>измерений<br>(определений) | $Mt = \sqrt{(m_0^2 + m_1^2)}$   |

**1. Сведения о характерных точках контура объекта недвижимости с кадастровым номером : 16:50:150408:84 :**

Система координат МСК-16, зона 1

Зона № 1

| Обозначение характерных точек контура | Содержатся в Едином государственном реестре недвижимости |   |           | Определены в ходе выполнения комплексных кадастровых работ |            |           | Метод определения координат                             | Формулы, примененные для расчета средней квадратической погрешности определения координат характерных точек (Mt), м, с подставленными в такие формулы значениями и итоговые (вычисленные) значения Mt, м |
|---------------------------------------|--|---|-----------|--|------------|-----------|---|--|
|                                       | Координаты, м  |   | Радиус, м | Координаты, м  |            | Радиус, м |   |  |
|                                       | X  | Y | R         | X  | Y          | R         |   |  |
| 1                                     | 2  | 3 | 4         | 5  | 6          | 7         | 8   | 9  |
| н1840                                 | -  | - | -         | 475630.60  | 1313038.03 | -         | Метод спутниковых геодезических измерений (определений) | $Mt = \sqrt{(m_0^2 + m_1^2)}$  |
| н1850                                 | -  | - | -         | 475629.05  | 1313032.98 | -         | Метод спутниковых геодезических измерений (определений) | $Mt = \sqrt{(m_0^2 + m_1^2)}$  |
| н1750                                 | -  | - | -         | 475640.75  | 1313029.13 | -         | Метод спутниковых геодезических измерений (определений) | $Mt = \sqrt{(m_0^2 + m_1^2)}$  |

**2. Сведения о характеристиках объекта недвижимости с кадастровым номером : 16:50:150408:84 :**

| № п/п | Наименование характеристики  | Значение характеристики |
|-------|--|-------------------------|
| 1     | 2  | 3                       |
| 1.    | Вид объекта недвижимости   | здание                  |
| 2.    | Ранее присвоенный государственный учетный номер (инвентарный) здания, сооружения, объекта незавершенного строительства                                       | -                       |
| 3.    | Кадастровый номер земельного участка (земельных участков), в границах которого (которых) расположены здание, сооружение, объект незавершенного строительства | 16:50:150413:23         |
| 4.    | Уникальный учетный номер кадастрового квартала, в границах которого расположены здание, сооружение, объект незавершенного строительства                      | 16:50:150413            |
| 5.    | Сведения об адресе здания, сооружения, объекта незавершенного строительства  | -                       |
| 5.1.  | Сведения об ином месте нахождения здания, сооружения, объекта незавершенного строительства, не являющегося объектом адресации, в структурированном виде      | -                       |
| 5.2.  | Дополнительные сведения о месте нахождения здания, сооружения, объекта незавершенного строительства  | -                       |
| 6.    | Иные сведения  | -                       |

**3. Пояснения к сведениям об объекте недвижимости с кадастровым номером 16:50:150408:84 :**

|    |   |
|----|---|
| 1. | - |
|----|---|

**Описание местоположения зданий, сооружений,  
объектов незавершенного строительства на земельном участке**

**1. Сведения о характерных точках контура объекта недвижимости с кадастровым номером : 16:50:150408:124 :**

Система координат МСК-16, зона 1

Зона № 1

| Обозначение характерных точек контура | Содержатся в Едином государственном реестре недвижимости |   |           | Определены в ходе выполнения комплексных кадастровых работ |            |           | Метод определения координат                             | Формулы, примененные для расчета средней квадратической погрешности определения координат характерных точек (Mt), м, с подставленными в такие формулы значениями и итоговые (вычисленные) значения Mt, м |
|---------------------------------------|--|---|-----------|--|------------|-----------|---|--|
|                                       | Координаты, м  |   | Радиус, м | Координаты, м  |            | Радиус, м |   |  |
|                                       | X  | Y | R         | X  | Y          | R         |   |  |
| 1                                     | 2  | 3 | 4         | 5  | 6          | 7         | 8   | 9  |
| н870                                  | -  | - | -         | 475684.58  | 1313145.01 | -         | Метод спутниковых геодезических измерений (определений) | $Mt = \sqrt{(m_0^2 + m_1^2)}$  |
| н880                                  | -  | - | -         | 475683.03  | 1313153.71 | -         | Метод спутниковых геодезических измерений (определений) | $Mt = \sqrt{(m_0^2 + m_1^2)}$  |
| н890                                  | -  | - | -         | 475669.08  | 1313151.26 | -         | Метод спутниковых геодезических измерений (определений) | $Mt = \sqrt{(m_0^2 + m_1^2)}$  |
| н900                                  | -  | - | -         | 475670.63  | 1313142.61 | -         | Метод спутниковых геодезических измерений (определений) | $Mt = \sqrt{(m_0^2 + m_1^2)}$  |
| н870                                  | -  | - | -         | 475684.58  | 1313145.01 | -         | Метод спутниковых геодезических измерений (определений) | $Mt = \sqrt{(m_0^2 + m_1^2)}$  |

**2. Сведения о характеристиках объекта недвижимости с кадастровым номером : 16:50:150408:124 :**

| № п/п | Наименование характеристики  | Значение характеристики |
|-------|--|-------------------------|
| 1     | 2  | 3                       |
| 1.    | Вид объекта недвижимости   | здание                  |
| 2.    | Ранее присвоенный государственный учетный номер (инвентарный) здания, сооружения, объекта незавершенного строительства                                       | -                       |
| 3.    | Кадастровый номер земельного участка (земельных участков), в границах которого (которых) расположены здание, сооружение, объект незавершенного строительства | 16:50:150413:91         |
| 4.    | Уникальный учетный номер кадастрового квартала, в границах которого расположены здание, сооружение, объект незавершенного строительства                      | 16:50:150413            |
| 5.    | Сведения об адресе здания, сооружения, объекта незавершенного строительства  | -                       |

**2. Сведения о характеристиках объекта недвижимости с кадастровым номером : 16:50:150408:124 :**

| № п/п | Наименование характеристики   | Значение характеристики |
|-------|---|-------------------------|
| 1     | 2   | 3                       |
| 5.1.  | Сведения об ином месте нахождения здания, сооружения, объекта незавершенного строительства, не являющегося объектом адресации, в структурированном виде | -                       |
| 5.2.  | Дополнительные сведения о месте нахождения здания, сооружения, объекта незавершенного строительства   | -                       |
| 6.    | Иные сведения   | -                       |

**3. Пояснения к сведениям об объекте недвижимости с кадастровым номером 16:50:150408:124 :**

|    |   |
|----|---|
| 1. | - |
|----|---|

|  |  |
|--|--|
|  |  |
|--|--|

**Описание местоположения зданий, сооружений,  
объектов незавершенного строительства на земельном участке**

**1. Сведения о характерных точках контура объекта недвижимости с кадастровым номером : 16:50:150410:158 :**

Система координат МСК-16, зона 1

Зона № 1

| Обозначение характерных точек контура | Содержатся в Едином государственном реестре недвижимости |   |           | Определены в ходе выполнения комплексных кадастровых работ |            |           | Метод определения координат                             | Формулы, примененные для расчета средней квадратической погрешности определения координат характерных точек (Mt), м, с подставленными в такие формулы значениями и итоговые (вычисленные) значения Mt, м |
|---------------------------------------|--|---|-----------|--|------------|-----------|---|--|
|                                       | Координаты, м  |   | Радиус, м | Координаты, м  |            | Радиус, м |   |  |
|                                       | X  | Y | R         | X  | Y          | R         |   |  |
| 1                                     | 2  | 3 | 4         | 5  | 6          | 7         | 8   | 9  |
| н2980                                 | -  | - | -         | 475763.67  | 1313325.61 | -         | Метод спутниковых геодезических измерений (определений) | $Mt = \sqrt{(m_0^2 + m_1^2)}$  |
| н2990                                 | -  | - | -         | 475767.12  | 1313336.36 | -         | Метод спутниковых геодезических измерений (определений) | $Mt = \sqrt{(m_0^2 + m_1^2)}$  |
| н3000                                 | -  | - | -         | 475760.32  | 1313338.66 | -         | Метод спутниковых геодезических измерений (определений) | $Mt = \sqrt{(m_0^2 + m_1^2)}$  |
| н3010                                 | -  | - | -         | 475756.52  | 1313327.91 | -         | Метод спутниковых геодезических измерений (определений) | $Mt = \sqrt{(m_0^2 + m_1^2)}$  |
| н2980                                 | -  | - | -         | 475763.67  | 1313325.61 | -         | Метод спутниковых геодезических измерений (определений) | $Mt = \sqrt{(m_0^2 + m_1^2)}$  |

**2. Сведения о характеристиках объекта недвижимости с кадастровым номером : 16:50:150410:158 :**

| № п/п | Наименование характеристики  | Значение характеристики |
|-------|--|-------------------------|
| 1     | 2  | 3                       |
| 1.    | Вид объекта недвижимости   | здание                  |
| 2.    | Ранее присвоенный государственный учетный номер (инвентарный) здания, сооружения, объекта незавершенного строительства                                       | -                       |
| 3.    | Кадастровый номер земельного участка (земельных участков), в границах которого (которых) расположены здание, сооружение, объект незавершенного строительства | 16:50:150413:421        |
| 4.    | Уникальный учетный номер кадастрового квартала, в границах которого расположены здание, сооружение, объект незавершенного строительства                      | 16:50:150413            |
| 5.    | Сведения об адресе здания, сооружения, объекта незавершенного строительства  | -                       |

**2. Сведения о характеристиках объекта недвижимости с кадастровым номером : 16:50:150410:158 :**

| № п/п | Наименование характеристики   | Значение характеристики |
|-------|---|-------------------------|
| 1     | 2   | 3                       |
| 5.1.  | Сведения об ином месте нахождения здания, сооружения, объекта незавершенного строительства, не являющегося объектом адресации, в структурированном виде | -                       |
| 5.2.  | Дополнительные сведения о месте нахождения здания, сооружения, объекта незавершенного строительства   | -                       |
| 6.    | Иные сведения   | -                       |

**3. Пояснения к сведениям об объекте недвижимости с кадастровым номером 16:50:150410:158 :**

|    |   |
|----|---|
| 1. | - |
|----|---|

|  |  |
|--|--|
|  |  |
|--|--|

## Описание местоположения зданий, сооружений, объектов незавершенного строительства на земельном участке

### 1. Сведения о характерных точках контура объекта недвижимости с кадастровым номером : 16:50:150413:188 :

Система координат МСК-16, зона 1

Зона № 1

| Обозначение<br>характерных точек<br>контура | Содержатся в Едином<br>государственном реестре<br>недвижимости |   |               | Определены в ходе<br>выполнения комплексных<br>кадастровых работ |            |               | Метод опреде<br>ления коор<br>динат                                 | Формулы, примененные<br>для расчета средней<br>квадратической<br>погрешности определения<br>координат характерных<br>точек (Mt), м, с<br>подставленными в такие<br>формулы значениями и<br>итоговые (вычисленные)<br>значения Mt, м |
|---|--|---|---------------|--|------------|---------------|---|---|
|   | Координаты, м  |   | Ради<br>ус, м | Координаты, м  |            | Ради<br>ус, м |   |   |
|   | X  | Y | R             | X  | Y          | R             |   |   |
| 1   | 2  | 3 | 4             | 5  | 6          | 7             | 8   | 9   |
| н1860                                       | -  | - | -             | 475707.16  | 1313103.14 | -             | Метод<br>спутниковых<br>геодезических<br>измерений<br>(определений) | $Mt = \sqrt{(m_0^2 + m_1^2)}$   |
| н1870                                       | -  | - | -             | 475703.55  | 1313118.48 | -             | Метод<br>спутниковых<br>геодезических<br>измерений<br>(определений) | $Mt = \sqrt{(m_0^2 + m_1^2)}$   |
| н1880                                       | -  | - | -             | 475690.50  | 1313115.83 | -             | Метод<br>спутниковых<br>геодезических<br>измерений<br>(определений) | $Mt = \sqrt{(m_0^2 + m_1^2)}$   |
| н1890                                       | -  | - | -             | 475693.75  | 1313100.23 | -             | Метод<br>спутниковых<br>геодезических<br>измерений<br>(определений) | $Mt = \sqrt{(m_0^2 + m_1^2)}$   |
| н1860                                       | -  | - | -             | 475707.16  | 1313103.14 | -             | Метод<br>спутниковых<br>геодезических<br>измерений<br>(определений) | $Mt = \sqrt{(m_0^2 + m_1^2)}$   |

### 2. Сведения о характеристиках объекта недвижимости с кадастровым номером : 16:50:150413:188 :

| № п/п | Наименование характеристики  | Значение характеристики           |
|-------|--|-----------------------------------|
| 1     | 2  | 3                                 |
| 1.    | Вид объекта недвижимости   | здание                            |
| 2.    | Ранее присвоенный государственный учетный номер (инвентарный) здания, сооружения, объекта незавершенного строительства                                       | -                                 |
| 3.    | Кадастровый номер земельного участка (земельных участков), в границах которого (которых) расположены здание, сооружение, объект незавершенного строительства | 16:50:150413:360, 16:50:150413:95 |
| 4.    | Уникальный учетный номер кадастрового квартала, в границах которого расположены здание, сооружение, объект незавершенного строительства                      | 16:50:150413                      |
| 5.    | Сведения об адресе здания, сооружения, объекта незавершенного строительства  | -                                 |

**2. Сведения о характеристиках объекта недвижимости с кадастровым номером : 16:50:150413:188 :**

| № п/п | Наименование характеристики   | Значение характеристики |
|-------|---|-------------------------|
| 1     | 2   | 3                       |
| 5.1.  | Сведения об ином месте нахождения здания, сооружения, объекта незавершенного строительства, не являющегося объектом адресации, в структурированном виде | -                       |
| 5.2.  | Дополнительные сведения о месте нахождения здания, сооружения, объекта незавершенного строительства   | -                       |
| 6.    | Иные сведения   | -                       |

**3. Пояснения к сведениям об объекте недвижимости с кадастровым номером 16:50:150413:188 :**

|    |   |
|----|---|
| 1. | - |
|----|---|

|  |  |
|--|--|
|  |  |
|--|--|

**Описание местоположения зданий, сооружений,  
объектов незавершенного строительства на земельном участке**

**1. Сведения о характерных точках контура объекта недвижимости  
с кадастровым номером : 16:50:150413:194 :**

Система координат МСК-16, зона 1

Зона № 1

| Обозначение<br>характерных точек<br>контура | Содержатся в Едином<br>государственном реестре<br>недвижимости |   |               | Определены в ходе<br>выполнения комплексных<br>кадастровых работ |            |               | Метод опреде<br>ления коор<br>динат                                 | Формулы, примененные<br>для расчета средней<br>квадратической<br>погрешности определения<br>координат характерных<br>точек (Mt), м, с<br>подставленными в такие<br>формулы значениями и<br>итоговые (вычисленные)<br>значения Mt, м |
|---|--|---|---------------|--|------------|---------------|---|---|
|   | Координаты, м  |   | Ради<br>ус, м | Координаты, м  |            | Ради<br>ус, м |   |   |
|   | X  | Y | R             | X  | Y          | R             |   |   |
| 1   | 2  | 3 | 4             | 5  | 6          | 7             | 8   | 9   |
| н1940                                       | -  | - | -             | 475820.10  | 1313017.33 | -             | Метод<br>спутниковых<br>геодезических<br>измерений<br>(определений) | $Mt = \sqrt{(m_0^2 + m_1^2)}$   |
| н1950                                       | -  | - | -             | 475821.04  | 1313025.21 | -             | Метод<br>спутниковых<br>геодезических<br>измерений<br>(определений) | $Mt = \sqrt{(m_0^2 + m_1^2)}$   |
| н1960                                       | -  | - | -             | 475817.94  | 1313025.46 | -             | Метод<br>спутниковых<br>геодезических<br>измерений<br>(определений) | $Mt = \sqrt{(m_0^2 + m_1^2)}$   |
| н1970                                       | -  | - | -             | 475818.08  | 1313027.96 | -             | Метод<br>спутниковых<br>геодезических<br>измерений<br>(определений) | $Mt = \sqrt{(m_0^2 + m_1^2)}$   |
| н1980                                       | -  | - | -             | 475806.08  | 1313029.01 | -             | Метод<br>спутниковых<br>геодезических<br>измерений<br>(определений) | $Mt = \sqrt{(m_0^2 + m_1^2)}$   |
| н1990                                       | -  | - | -             | 475804.38  | 1313019.36 | -             | Метод<br>спутниковых<br>геодезических<br>измерений<br>(определений) | $Mt = \sqrt{(m_0^2 + m_1^2)}$   |
| н2000                                       | -  | - | -             | 475794.62  | 1313019.96 | -             | Метод<br>спутниковых<br>геодезических<br>измерений<br>(определений) | $Mt = \sqrt{(m_0^2 + m_1^2)}$   |
| н2010                                       | -  | - | -             | 475796.17  | 1313013.56 | -             | Метод<br>спутниковых<br>геодезических<br>измерений<br>(определений) | $Mt = \sqrt{(m_0^2 + m_1^2)}$   |
| н2020                                       | -  | - | -             | 475809.17  | 1313012.46 | -             | Метод<br>спутниковых<br>геодезических<br>измерений<br>(определений) | $Mt = \sqrt{(m_0^2 + m_1^2)}$   |

**1. Сведения о характерных точках контура объекта недвижимости с кадастровым номером : 16:50:150413:194 :**

Система координат МСК-16, зона 1

Зона № 1

| Обозначение характерных точек контура | Содержатся в Едином государственном реестре недвижимости |   |           | Определены в ходе выполнения комплексных кадастровых работ |            |           | Метод определения координат                             | Формулы, примененные для расчета средней квадратической погрешности определения координат характерных точек (Mt), м, с подставленными в такие формулы значениями и итоговые (вычисленные) значения Mt, м |
|---------------------------------------|--|---|-----------|--|------------|-----------|---|--|
|                                       | Координаты, м  |   | Радиус, м | Координаты, м  |            | Радиус, м |   |  |
|                                       | X  | Y | R         | X  | Y          | R         |   |  |
| 1                                     | 2  | 3 | 4         | 5  | 6          | 7         | 8   | 9  |
| н203О                                 | -  | - | -         | 475809.91  | 1313018.09 | -         | Метод спутниковых геодезических измерений (определений) | $Mt = \sqrt{(m_0^2 + m_1^2)}$  |
| н194О                                 | -  | - | -         | 475820.10  | 1313017.33 | -         | Метод спутниковых геодезических измерений (определений) | $Mt = \sqrt{(m_0^2 + m_1^2)}$  |

**2. Сведения о характеристиках объекта недвижимости с кадастровым номером : 16:50:150413:194 :**

| № п/п | Наименование характеристики  | Значение характеристики |
|-------|--|-------------------------|
| 1     | 2  | 3                       |
| 1.    | Вид объекта недвижимости   | здание                  |
| 2.    | Ранее присвоенный государственный учетный номер (инвентарный) здания, сооружения, объекта незавершенного строительства                                       | -                       |
| 3.    | Кадастровый номер земельного участка (земельных участков), в границах которого (которых) расположены здание, сооружение, объект незавершенного строительства | 16:50:150413:787        |
| 4.    | Уникальный учетный номер кадастрового квартала, в границах которого расположены здание, сооружение, объект незавершенного строительства                      | 16:50:150413            |
| 5.    | Сведения об адресе здания, сооружения, объекта незавершенного строительства  | -                       |
| 5.1.  | Сведения об ином месте нахождения здания, сооружения, объекта незавершенного строительства, не являющегося объектом адресации, в структурированном виде      | -                       |
| 5.2.  | Дополнительные сведения о месте нахождения здания, сооружения, объекта незавершенного строительства  | -                       |
| 6.    | Иные сведения  | -                       |

**3. Пояснения к сведениям об объекте недвижимости с кадастровым номером 16:50:150413:194 :**

|    |   |
|----|---|
| 1. | - |
|----|---|

**Описание местоположения зданий, сооружений,  
объектов незавершенного строительства на земельном участке**

**1. Сведения о характерных точках контура объекта недвижимости с кадастровым номером : 16:50:150413:199 :**

Система координат МСК-16, зона 1

Зона № 1

| Обозначение<br>характерных точек<br>контура | Содержатся в Едином<br>государственном реестре<br>недвижимости |   |               | Определены в ходе<br>выполнения комплексных<br>кадастровых работ |            |               | Метод опреде<br>ления коор<br>динат                                 | Формулы, примененные<br>для расчета средней<br>квадратической<br>погрешности определения<br>координат характерных<br>точек (Mt), м, с<br>подставленными в такие<br>формулы значениями и<br>итоговые (вычисленные)<br>значения Mt, м |
|---|--|---|---------------|--|------------|---------------|---|---|
|   | Координаты, м  |   | Ради<br>ус, м | Координаты, м  |            | Ради<br>ус, м |   |   |
|   | X  | Y | R             | X  | Y          | R             |   |   |
| 1   | 2  | 3 | 4             | 5  | 6          | 7             | 8   | 9   |
| н241О                                       | -  | - | -             | 475770.42  | 1313026.64 | -             | Метод<br>спутниковых<br>геодезических<br>измерений<br>(определений) | $Mt = \sqrt{(m_0^2 + m_1^2)}$   |
| н242О                                       | -  | - | -             | 475767.59  | 1313033.41 | -             | Метод<br>спутниковых<br>геодезических<br>измерений<br>(определений) | $Mt = \sqrt{(m_0^2 + m_1^2)}$   |
| н243О                                       | -  | - | -             | 475768.92  | 1313033.94 | -             | Метод<br>спутниковых<br>геодезических<br>измерений<br>(определений) | $Mt = \sqrt{(m_0^2 + m_1^2)}$   |
| н244О                                       | -  | - | -             | 475765.64  | 1313041.56 | -             | Метод<br>спутниковых<br>геодезических<br>измерений<br>(определений) | $Mt = \sqrt{(m_0^2 + m_1^2)}$   |
| н245О                                       | -  | - | -             | 475751.66  | 1313036.14 | -             | Метод<br>спутниковых<br>геодезических<br>измерений<br>(определений) | $Mt = \sqrt{(m_0^2 + m_1^2)}$   |
| н246О                                       | -  | - | -             | 475754.61  | 1313029.76 | -             | Метод<br>спутниковых<br>геодезических<br>измерений<br>(определений) | $Mt = \sqrt{(m_0^2 + m_1^2)}$   |
| н247О                                       | -  | - | -             | 475755.39  | 1313028.99 | -             | Метод<br>спутниковых<br>геодезических<br>измерений<br>(определений) | $Mt = \sqrt{(m_0^2 + m_1^2)}$   |
| н248О                                       | -  | - | -             | 475756.28  | 1313029.15 | -             | Метод<br>спутниковых<br>геодезических<br>измерений<br>(определений) | $Mt = \sqrt{(m_0^2 + m_1^2)}$   |
| н249О                                       | -  | - | -             | 475759.70  | 1313021.86 | -             | Метод<br>спутниковых<br>геодезических<br>измерений<br>(определений) | $Mt = \sqrt{(m_0^2 + m_1^2)}$   |

**1. Сведения о характерных точках контура объекта недвижимости с кадастровым номером : 16:50:150413:199 :**

Система координат МСК-16, зона 1

Зона № 1

| Обозначение характерных точек контура | Содержатся в Едином государственном реестре недвижимости |          |           | Определены в ходе выполнения комплексных кадастровых работ |            |           | Метод определения координат                             | Формулы, примененные для расчета средней квадратической погрешности определения координат характерных точек (Mt), м, с подставленными в такие формулы значениями и итоговые (вычисленные) значения Mt, м |
|---------------------------------------|--|----------|-----------|--|------------|-----------|---|--|
|                                       | Координаты, м  |          | Радиус, м | Координаты, м  |            | Радиус, м |   |  |
|                                       | X  | Y        | R         | X  | Y          | R         |   |  |
| <b>1</b>                              | <b>2</b>   | <b>3</b> | <b>4</b>  | <b>5</b>   | <b>6</b>   | <b>7</b>  | <b>8</b>  | <b>9</b>   |
| n241O                                 | -  | -        | -         | 475770.42  | 1313026.64 | -         | Метод спутниковых геодезических измерений (определений) | $Mt = \sqrt{(m_0^2 + m_1^2)}$  |

**2. Сведения о характеристиках объекта недвижимости с кадастровым номером : 16:50:150413:199 :**

| № п/п    | Наименование характеристики  | Значение характеристики |
|----------|--|-------------------------|
| <b>1</b> | <b>2</b>   | <b>3</b>                |
| 1.       | Вид объекта недвижимости   | здание                  |
| 2.       | Ранее присвоенный государственный учетный номер (инвентарный) здания, сооружения, объекта незавершенного строительства                                       | -                       |
| 3.       | Кадастровый номер земельного участка (земельных участков), в границах которого (которых) расположены здание, сооружение, объект незавершенного строительства | 16:50:150413:407        |
| 4.       | Уникальный учетный номер кадастрового квартала, в границах которого расположены здание, сооружение, объект незавершенного строительства                      | 16:50:150413            |
| 5.       | Сведения об адресе здания, сооружения, объекта незавершенного строительства  | -                       |
| 5.1.     | Сведения об ином месте нахождения здания, сооружения, объекта незавершенного строительства, не являющегося объектом адресации, в структурированном виде      | -                       |
| 5.2.     | Дополнительные сведения о месте нахождения здания, сооружения, объекта незавершенного строительства  | -                       |
| 6.       | Иные сведения  | -                       |

**3. Пояснения к сведениям об объекте недвижимости с кадастровым номером 16:50:150413:199 :**

|    |   |
|----|---|
| 1. | - |
|----|---|

## Описание местоположения зданий, сооружений, объектов незавершенного строительства на земельном участке

**1. Сведения о характерных точках контура объекта недвижимости с кадастровым номером : 16:50:150413:200 :**

Система координат МСК-16, зона 1

Зона № 1

| Обозначение<br>характерных точек<br>контура | Содержатся в Едином<br>государственном реестре<br>недвижимости |   |               | Определены в ходе<br>выполнения комплексных<br>кадастровых работ |            |               | Метод опреде<br>ления коор<br>динат                                 | Формулы, примененные<br>для расчета средней<br>квадратической<br>погрешности определения<br>координат характерных<br>точек (Mt), м, с<br>подставленными в такие<br>формулы значениями и<br>итоговые (вычисленные)<br>значения Mt, м |
|---|--|---|---------------|--|------------|---------------|---|---|
|   | Координаты, м  |   | Ради<br>ус, м | Координаты, м  |            | Ради<br>ус, м |   |   |
|   | X  | Y | R             | X  | Y          | R             |   |   |
| 1   | 2  | 3 | 4             | 5  | 6          | 7             | 8   | 9   |
| н204О                                       | -  | - | -             | 475809.38  | 1312918.53 | -             | Метод<br>спутниковых<br>геодезических<br>измерений<br>(определений) | $Mt = \sqrt{(m_0^2 + m_1^2)}$   |
| н205О                                       | -  | - | -             | 475803.63  | 1312932.33 | -             | Метод<br>спутниковых<br>геодезических<br>измерений<br>(определений) | $Mt = \sqrt{(m_0^2 + m_1^2)}$   |
| н206О                                       | -  | - | -             | 475788.93  | 1312926.28 | -             | Метод<br>спутниковых<br>геодезических<br>измерений<br>(определений) | $Mt = \sqrt{(m_0^2 + m_1^2)}$   |
| н207О                                       | -  | - | -             | 475794.43  | 1312912.83 | -             | Метод<br>спутниковых<br>геодезических<br>измерений<br>(определений) | $Mt = \sqrt{(m_0^2 + m_1^2)}$   |
| н208О                                       | -  | - | -             | 475798.43  | 1312913.83 | -             | Метод<br>спутниковых<br>геодезических<br>измерений<br>(определений) | $Mt = \sqrt{(m_0^2 + m_1^2)}$   |
| н209О                                       | -  | - | -             | 475800.33  | 1312912.98 | -             | Метод<br>спутниковых<br>геодезических<br>измерений<br>(определений) | $Mt = \sqrt{(m_0^2 + m_1^2)}$   |
| н210О                                       | -  | - | -             | 475802.98  | 1312914.23 | -             | Метод<br>спутниковых<br>геодезических<br>измерений<br>(определений) | $Mt = \sqrt{(m_0^2 + m_1^2)}$   |
| н211О                                       | -  | - | -             | 475804.08  | 1312916.33 | -             | Метод<br>спутниковых<br>геодезических<br>измерений<br>(определений) | $Mt = \sqrt{(m_0^2 + m_1^2)}$   |
| н204О                                       | -  | - | -             | 475809.38  | 1312918.53 | -             | Метод<br>спутниковых<br>геодезических<br>измерений<br>(определений) | $Mt = \sqrt{(m_0^2 + m_1^2)}$   |

**2. Сведения о характеристиках объекта недвижимости с кадастровым номером : 16:50:150413:200 :**

| <b>№ п/п</b> | <b>Наименование характеристики</b>   | <b>Значение характеристики</b> |
|--------------|--|--------------------------------|
| <b>1</b>     | <b>2</b>   | <b>3</b>                       |
| 1.           | Вид объекта недвижимости   | здание                         |
| 2.           | Ранее присвоенный государственный учетный номер (инвентарный) здания, сооружения, объекта незавершенного строительства                                       | -                              |
| 3.           | Кадастровый номер земельного участка (земельных участков), в границах которого (которых) расположены здание, сооружение, объект незавершенного строительства | 16:50:150413:121               |
| 4.           | Уникальный учетный номер кадастрового квартала, в границах которого расположены здание, сооружение, объект незавершенного строительства                      | 16:50:150413                   |
| 5.           | Сведения об адресе здания, сооружения, объекта незавершенного строительства  | -                              |
| 5.1.         | Сведения об ином месте нахождения здания, сооружения, объекта незавершенного строительства, не являющегося объектом адресации, в структурированном виде      | -                              |
| 5.2.         | Дополнительные сведения о месте нахождения здания, сооружения, объекта незавершенного строительства  | -                              |
| 6.           | Иные сведения  | -                              |

**3. Пояснения к сведениям об объекте недвижимости с кадастровым номером 16:50:150413:200 :**

|    |   |
|----|---|
| 1. | - |
|    |   |

## Описание местоположения зданий, сооружений, объектов незавершенного строительства на земельном участке

### 1. Сведения о характерных точках контура объекта недвижимости с кадастровым номером : 16:50:150413:201 :

Система координат МСК-16, зона 1

Зона № 1

| Обозначение<br>характерных точек<br>контура | Содержатся в Едином<br>государственном реестре<br>недвижимости |   |               | Определены в ходе<br>выполнения комплексных<br>кадастровых работ |            |               | Метод опреде<br>ления коор<br>динат                                 | Формулы, примененные<br>для расчета средней<br>квадратической<br>погрешности определения<br>координат характерных<br>точек (Mt), м, с<br>подставленными в такие<br>формулы значениями и<br>итоговые (вычисленные)<br>значения Mt, м |
|---|--|---|---------------|--|------------|---------------|---|---|
|   | Координаты, м  |   | Ради<br>ус, м | Координаты, м  |            | Ради<br>ус, м |   |   |
|   | X  | Y | R             | X  | Y          | R             |   |   |
| 1   | 2  | 3 | 4             | 5  | 6          | 7             | 8   | 9   |
| н2120                                       | -  | - | -             | 475740.19  | 1312982.94 | -             | Метод<br>спутниковых<br>геодезических<br>измерений<br>(определений) | $Mt = \sqrt{(m_0^2 + m_1^2)}$   |
| н2130                                       | -  | - | -             | 475739.30  | 1312985.44 | -             | Метод<br>спутниковых<br>геодезических<br>измерений<br>(определений) | $Mt = \sqrt{(m_0^2 + m_1^2)}$   |
| н2140                                       | -  | - | -             | 475742.34  | 1312987.54 | -             | Метод<br>спутниковых<br>геодезических<br>измерений<br>(определений) | $Mt = \sqrt{(m_0^2 + m_1^2)}$   |
| н2150                                       | -  | - | -             | 475739.54  | 1312993.74 | -             | Метод<br>спутниковых<br>геодезических<br>измерений<br>(определений) | $Mt = \sqrt{(m_0^2 + m_1^2)}$   |
| н2160                                       | -  | - | -             | 475728.89  | 1312989.44 | -             | Метод<br>спутниковых<br>геодезических<br>измерений<br>(определений) | $Mt = \sqrt{(m_0^2 + m_1^2)}$   |
| н2170                                       | -  | - | -             | 475729.88  | 1312986.98 | -             | Метод<br>спутниковых<br>геодезических<br>измерений<br>(определений) | $Mt = \sqrt{(m_0^2 + m_1^2)}$   |
| н2180                                       | -  | - | -             | 475728.24  | 1312986.29 | -             | Метод<br>спутниковых<br>геодезических<br>измерений<br>(определений) | $Mt = \sqrt{(m_0^2 + m_1^2)}$   |
| н2190                                       | -  | - | -             | 475730.99  | 1312979.29 | -             | Метод<br>спутниковых<br>геодезических<br>измерений<br>(определений) | $Mt = \sqrt{(m_0^2 + m_1^2)}$   |
| н2120                                       | -  | - | -             | 475740.19  | 1312982.94 | -             | Метод<br>спутниковых<br>геодезических<br>измерений<br>(определений) | $Mt = \sqrt{(m_0^2 + m_1^2)}$   |

**2. Сведения о характеристиках объекта недвижимости с кадастровым номером : 16:50:150413:201 :**

| <b>№ п/п</b> | <b>Наименование характеристики</b>   | <b>Значение характеристики</b> |
|--------------|--|--------------------------------|
| <b>1</b>     | <b>2</b>   | <b>3</b>                       |
| 1.           | Вид объекта недвижимости   | здание                         |
| 2.           | Ранее присвоенный государственный учетный номер (инвентарный) здания, сооружения, объекта незавершенного строительства                                       | -                              |
| 3.           | Кадастровый номер земельного участка (земельных участков), в границах которого (которых) расположены здание, сооружение, объект незавершенного строительства | 16:50:150413:400               |
| 4.           | Уникальный учетный номер кадастрового квартала, в границах которого расположены здание, сооружение, объект незавершенного строительства                      | 16:50:150413                   |
| 5.           | Сведения об адресе здания, сооружения, объекта незавершенного строительства  | -                              |
| 5.1.         | Сведения об ином месте нахождения здания, сооружения, объекта незавершенного строительства, не являющегося объектом адресации, в структурированном виде      | -                              |
| 5.2.         | Дополнительные сведения о месте нахождения здания, сооружения, объекта незавершенного строительства  | -                              |
| 6.           | Иные сведения  | -                              |

**3. Пояснения к сведениям об объекте недвижимости с кадастровым номером 16:50:150413:201 :**

|    |   |
|----|---|
| 1. | - |
|    |   |

**Описание местоположения зданий, сооружений,  
объектов незавершенного строительства на земельном участке**

**1. Сведения о характерных точках контура объекта недвижимости  
с кадастровым номером : 16:50:150413:202 :**

Система координат МСК-16, зона 1

Зона № 1

| Обозначение<br>характерных точек<br>контура | Содержатся в Едином<br>государственном реестре<br>недвижимости |   |               | Определены в ходе<br>выполнения комплексных<br>кадастровых работ |            |               | Метод опреде<br>ления коор<br>динат                                 | Формулы, примененные<br>для расчета средней<br>квадратической<br>погрешности определения<br>координат характерных<br>точек (Mt), м, с<br>подставленными в такие<br>формулы значениями и<br>итоговые (вычисленные)<br>значения Mt, м |
|---|--|---|---------------|--|------------|---------------|---|---|
|   | Координаты, м  |   | Ради<br>ус, м | Координаты, м  |            | Ради<br>ус, м |   |   |
|   | X  | Y | R             | X  | Y          | R             |   |   |
| 1   | 2  | 3 | 4             | 5  | 6          | 7             | 8   | 9   |
| н2200                                       | -  | - | -             | 475901.90  | 1312812.21 | -             | Метод<br>спутниковых<br>геодезических<br>измерений<br>(определений) | $Mt = \sqrt{(m_0^2 + m_1^2)}$   |
| н2210                                       | -  | - | -             | 475897.63  | 1312824.31 | -             | Метод<br>спутниковых<br>геодезических<br>измерений<br>(определений) | $Mt = \sqrt{(m_0^2 + m_1^2)}$   |
| н2220                                       | -  | - | -             | 475885.21  | 1312820.09 | -             | Метод<br>спутниковых<br>геодезических<br>измерений<br>(определений) | $Mt = \sqrt{(m_0^2 + m_1^2)}$   |
| н2230                                       | -  | - | -             | 475889.72  | 1312808.01 | -             | Метод<br>спутниковых<br>геодезических<br>измерений<br>(определений) | $Mt = \sqrt{(m_0^2 + m_1^2)}$   |
| н2200                                       | -  | - | -             | 475901.90  | 1312812.21 | -             | Метод<br>спутниковых<br>геодезических<br>измерений<br>(определений) | $Mt = \sqrt{(m_0^2 + m_1^2)}$   |

**2. Сведения о характеристиках объекта недвижимости  
с кадастровым номером : 16:50:150413:202 :**

| № п/п | Наименование характеристики  | Значение характеристики |
|-------|--|-------------------------|
| 1     | 2  | 3                       |
| 1.    | Вид объекта недвижимости   | здание                  |
| 2.    | Ранее присвоенный государственный учетный номер (инвентарный) здания, сооружения, объекта незавершенного строительства                                       | -                       |
| 3.    | Кадастровый номер земельного участка (земельных участков), в границах которого (которых) расположены здание, сооружение, объект незавершенного строительства | 16:50:150413:470        |
| 4.    | Уникальный учетный номер кадастрового квартала, в границах которого расположены здание, сооружение, объект незавершенного строительства                      | 16:50:150413            |
| 5.    | Сведения об адресе здания, сооружения, объекта незавершенного строительства  | -                       |

**2. Сведения о характеристиках объекта недвижимости с кадастровым номером : 16:50:150413:202 :**

| № п/п | Наименование характеристики   | Значение характеристики |
|-------|---|-------------------------|
| 1     | 2   | 3                       |
| 5.1.  | Сведения об ином месте нахождения здания, сооружения, объекта незавершенного строительства, не являющегося объектом адресации, в структурированном виде | -                       |
| 5.2.  | Дополнительные сведения о месте нахождения здания, сооружения, объекта незавершенного строительства   | -                       |
| 6.    | Иные сведения   | -                       |

**3. Пояснения к сведениям об объекте недвижимости с кадастровым номером 16:50:150413:202 :**

|    |   |
|----|---|
| 1. | - |
|----|---|

|  |  |
|--|--|
|  |  |
|--|--|

## Описание местоположения зданий, сооружений, объектов незавершенного строительства на земельном участке

**1. Сведения о характерных точках контура объекта недвижимости с кадастровым номером : 16:50:150413:203 :**

Система координат МСК-16, зона 1

Зона № 1

| Обозначение<br>характерных точек<br>контура | Содержатся в Едином<br>государственном реестре<br>недвижимости |   |               | Определены в ходе<br>выполнения комплексных<br>кадастровых работ |            |               | Метод опреде<br>ления коор<br>динат                                 | Формулы, примененные<br>для расчета средней<br>квадратической<br>погрешности определения<br>координат характерных<br>точек (Mt), м, с<br>подставленными в такие<br>формулы значениями и<br>итоговые (вычисленные)<br>значения Mt, м |
|---|--|---|---------------|--|------------|---------------|---|---|
|   | Координаты, м  |   | Ради<br>ус, м | Координаты, м  |            | Ради<br>ус, м |   |   |
|   | X  | Y | R             | X  | Y          | R             |   |   |
| 1   | 2  | 3 | 4             | 5  | 6          | 7             | 8   | 9   |
| н2240                                       | -  | - | -             | 475850.58  | 1312790.40 | -             | Метод<br>спутниковых<br>геодезических<br>измерений<br>(определений) | $Mt = \sqrt{(m_0^2 + m_1^2)}$   |
| н2250                                       | -  | - | -             | 475844.72  | 1312788.36 | -             | Метод<br>спутниковых<br>геодезических<br>измерений<br>(определений) | $Mt = \sqrt{(m_0^2 + m_1^2)}$   |
| н2260                                       | -  | - | -             | 475849.52  | 1312776.26 | -             | Метод<br>спутниковых<br>геодезических<br>измерений<br>(определений) | $Mt = \sqrt{(m_0^2 + m_1^2)}$   |
| н2270                                       | -  | - | -             | 475858.26  | 1312779.48 | -             | Метод<br>спутниковых<br>геодезических<br>измерений<br>(определений) | $Mt = \sqrt{(m_0^2 + m_1^2)}$   |
| н2280                                       | -  | - | -             | 475858.16  | 1312779.86 | -             | Метод<br>спутниковых<br>геодезических<br>измерений<br>(определений) | $Mt = \sqrt{(m_0^2 + m_1^2)}$   |
| н2290                                       | -  | - | -             | 475860.44  | 1312780.94 | -             | Метод<br>спутниковых<br>геодезических<br>измерений<br>(определений) | $Mt = \sqrt{(m_0^2 + m_1^2)}$   |
| н2300                                       | -  | - | -             | 475859.33  | 1312784.26 | -             | Метод<br>спутниковых<br>геодезических<br>измерений<br>(определений) | $Mt = \sqrt{(m_0^2 + m_1^2)}$   |
| н2310                                       | -  | - | -             | 475859.82  | 1312785.70 | -             | Метод<br>спутниковых<br>геодезических<br>измерений<br>(определений) | $Mt = \sqrt{(m_0^2 + m_1^2)}$   |
| н2320                                       | -  | - | -             | 475858.52  | 1312789.02 | -             | Метод<br>спутниковых<br>геодезических<br>измерений<br>(определений) | $Mt = \sqrt{(m_0^2 + m_1^2)}$   |

**1. Сведения о характерных точках контура объекта недвижимости с кадастровым номером : 16:50:150413:203 :**

| Система координат МСК-16, зона 1      |  |   |           |  |            |           | Зона № 1  |  |
|---------------------------------------|--|---|-----------|--|------------|-----------|---|--|
| Обозначение характерных точек контура | Содержатся в Едином государственном реестре недвижимости |   |           | Определены в ходе выполнения комплексных кадастровых работ |            |           | Метод определения координат                             | Формулы, примененные для расчета средней квадратической погрешности определения координат характерных точек (Mt), м, с подставленными в такие формулы значениями и итоговые (вычисленные) значения Mt, м |
|                                       | Координаты, м  |   | Радиус, м | Координаты, м  |            | Радиус, м |   |  |
|                                       | X  | Y | R         | X  | Y          | R         |   |  |
| 1                                     | 2  | 3 | 4         | 5  | 6          | 7         | 8   | 9  |
| н233О                                 | -  | - | -         | 475857.54  | 1312789.58 | -         | Метод спутниковых геодезических измерений (определений) | $Mt = \sqrt{(m_0^2 + m_1^2)}$  |
| н234О                                 | -  | - | -         | 475855.94  | 1312789.03 | -         | Метод спутниковых геодезических измерений (определений) | $Mt = \sqrt{(m_0^2 + m_1^2)}$  |
| н235О                                 | -  | - | -         | 475855.32  | 1312790.72 | -         | Метод спутниковых геодезических измерений (определений) | $Mt = \sqrt{(m_0^2 + m_1^2)}$  |
| н236О                                 | -  | - | -         | 475851.06  | 1312789.02 | -         | Метод спутниковых геодезических измерений (определений) | $Mt = \sqrt{(m_0^2 + m_1^2)}$  |
| н224О                                 | -  | - | -         | 475850.58  | 1312790.40 | -         | Метод спутниковых геодезических измерений (определений) | $Mt = \sqrt{(m_0^2 + m_1^2)}$  |

**2. Сведения о характеристиках объекта недвижимости с кадастровым номером : 16:50:150413:203 :**

| № п/п | Наименование характеристики  | Значение характеристики |
|-------|--|-------------------------|
| 1     | 2  | 3                       |
| 1.    | Вид объекта недвижимости   | здание                  |
| 2.    | Ранее присвоенный государственный учетный номер (инвентарный) здания, сооружения, объекта незавершенного строительства                                       | -                       |
| 3.    | Кадастровый номер земельного участка (земельных участков), в границах которого (которых) расположены здание, сооружение, объект незавершенного строительства | 16:50:150413:299        |
| 4.    | Уникальный учетный номер кадастрового квартала, в границах которого расположены здание, сооружение, объект незавершенного строительства                      | 16:50:150413            |
| 5.    | Сведения об адресе здания, сооружения, объекта незавершенного строительства  | -                       |
| 5.1.  | Сведения об ином месте нахождения здания, сооружения, объекта незавершенного строительства, не являющегося объектом адресации, в структурированном виде      | -                       |

**2. Сведения о характеристиках объекта недвижимости с кадастровым номером : 16:50:150413:203 :**

| № п/п | Наименование характеристики   | Значение характеристики |
|-------|---|-------------------------|
| 1     | 2   | 3                       |
| 5.2.  | Дополнительные сведения о месте нахождения здания, сооружения, объекта незавершенного строительства | -                       |
| 6.    | Иные сведения   | -                       |

**3. Пояснения к сведениям об объекте недвижимости с кадастровым номером 16:50:150413:203 :**

|    |   |
|----|---|
| 1. | - |
|----|---|

|  |  |
|--|--|
|  |  |
|--|--|

**Описание местоположения зданий, сооружений,  
объектов незавершенного строительства на земельном участке**

**1. Сведения о характерных точках контура объекта недвижимости с кадастровым номером : 16:50:150413:204 :**

Система координат МСК-16, зона 1

Зона № 1

| Обозначение характерных точек контура | Содержатся в Едином государственном реестре недвижимости |   |           | Определены в ходе выполнения комплексных кадастровых работ |            |           | Метод определения координат                             | Формулы, примененные для расчета средней квадратической погрешности определения координат характерных точек (Mt), м, с подставленными в такие формулы значениями и итоговые (вычисленные) значения Mt, м |
|---------------------------------------|--|---|-----------|--|------------|-----------|---|--|
|                                       | Координаты, м  |   | Радиус, м | Координаты, м  |            | Радиус, м |   |  |
|                                       | X  | Y | R         | X  | Y          | R         |   |  |
| 1                                     | 2  | 3 | 4         | 5  | 6          | 7         | 8   | 9  |
| н2370                                 | -  | - | -         | 475702.60  | 1313236.10 | -         | Метод спутниковых геодезических измерений (определений) | $Mt = \sqrt{(m_0^2 + m_1^2)}$  |
| н2380                                 | -  | - | -         | 475705.30  | 1313248.15 | -         | Метод спутниковых геодезических измерений (определений) | $Mt = \sqrt{(m_0^2 + m_1^2)}$  |
| н2390                                 | -  | - | -         | 475692.65  | 1313250.50 | -         | Метод спутниковых геодезических измерений (определений) | $Mt = \sqrt{(m_0^2 + m_1^2)}$  |
| н2400                                 | -  | - | -         | 475690.20  | 1313238.75 | -         | Метод спутниковых геодезических измерений (определений) | $Mt = \sqrt{(m_0^2 + m_1^2)}$  |
| н2370                                 | -  | - | -         | 475702.60  | 1313236.10 | -         | Метод спутниковых геодезических измерений (определений) | $Mt = \sqrt{(m_0^2 + m_1^2)}$  |

**2. Сведения о характеристиках объекта недвижимости с кадастровым номером : 16:50:150413:204 :**

| № п/п | Наименование характеристики  | Значение характеристики |
|-------|--|-------------------------|
| 1     | 2  | 3                       |
| 1.    | Вид объекта недвижимости   | здание                  |
| 2.    | Ранее присвоенный государственный учетный номер (инвентарный) здания, сооружения, объекта незавершенного строительства                                       | -                       |
| 3.    | Кадастровый номер земельного участка (земельных участков), в границах которого (которых) расположены здание, сооружение, объект незавершенного строительства | 16:50:150413:777        |
| 4.    | Уникальный учетный номер кадастрового квартала, в границах которого расположены здание, сооружение, объект незавершенного строительства                      | 16:50:150413            |
| 5.    | Сведения об адресе здания, сооружения, объекта незавершенного строительства  | -                       |

**2. Сведения о характеристиках объекта недвижимости с кадастровым номером : 16:50:150413:204 :**

| № п/п | Наименование характеристики   | Значение характеристики |
|-------|---|-------------------------|
| 1     | 2   | 3                       |
| 5.1.  | Сведения об ином месте нахождения здания, сооружения, объекта незавершенного строительства, не являющегося объектом адресации, в структурированном виде | -                       |
| 5.2.  | Дополнительные сведения о месте нахождения здания, сооружения, объекта незавершенного строительства   | -                       |
| 6.    | Иные сведения   | -                       |

**3. Пояснения к сведениям об объекте недвижимости с кадастровым номером 16:50:150413:204 :**

|    |   |
|----|---|
| 1. | - |
|----|---|

**Описание местоположения зданий, сооружений,  
объектов незавершенного строительства на земельном участке**

**1. Сведения о характерных точках контура объекта недвижимости с кадастровым номером : 16:50:150413:206 :**

Система координат МСК-16, зона 1

Зона № 1

| Обозначение характерных точек контура | Содержатся в Едином государственном реестре недвижимости |   |           | Определены в ходе выполнения комплексных кадастровых работ |            |           | Метод определения координат                             | Формулы, примененные для расчета средней квадратической погрешности определения координат характерных точек (Mt), м, с подставленными в такие формулы значениями и итоговые (вычисленные) значения Mt, м |
|---------------------------------------|--|---|-----------|--|------------|-----------|---|--|
|                                       | Координаты, м  |   | Радиус, м | Координаты, м  |            | Радиус, м |   |  |
|                                       | X  | Y | R         | X  | Y          | R         |   |  |
| 1                                     | 2  | 3 | 4         | 5  | 6          | 7         | 8   | 9  |
| н1630                                 | -  | - | -         | 475874.64  | 1313294.49 | -         | Метод спутниковых геодезических измерений (определений) | $Mt = \sqrt{(m_0^2 + m_1^2)}$  |
| н1640                                 | -  | - | -         | 475879.69  | 1313306.84 | -         | Метод спутниковых геодезических измерений (определений) | $Mt = \sqrt{(m_0^2 + m_1^2)}$  |
| н1650                                 | -  | - | -         | 475868.69  | 1313310.64 | -         | Метод спутниковых геодезических измерений (определений) | $Mt = \sqrt{(m_0^2 + m_1^2)}$  |
| н1660                                 | -  | - | -         | 475863.79  | 1313298.59 | -         | Метод спутниковых геодезических измерений (определений) | $Mt = \sqrt{(m_0^2 + m_1^2)}$  |
| н1630                                 | -  | - | -         | 475874.64  | 1313294.49 | -         | Метод спутниковых геодезических измерений (определений) | $Mt = \sqrt{(m_0^2 + m_1^2)}$  |

**2. Сведения о характеристиках объекта недвижимости с кадастровым номером : 16:50:150413:206 :**

| № п/п | Наименование характеристики  | Значение характеристики |
|-------|--|-------------------------|
| 1     | 2  | 3                       |
| 1.    | Вид объекта недвижимости   | здание                  |
| 2.    | Ранее присвоенный государственный учетный номер (инвентарный) здания, сооружения, объекта незавершенного строительства                                       | -                       |
| 3.    | Кадастровый номер земельного участка (земельных участков), в границах которого (которых) расположены здание, сооружение, объект незавершенного строительства | 16:50:150413:780        |
| 4.    | Уникальный учетный номер кадастрового квартала, в границах которого расположены здание, сооружение, объект незавершенного строительства                      | 16:50:150413            |
| 5.    | Сведения об адресе здания, сооружения, объекта незавершенного строительства  | -                       |

**2. Сведения о характеристиках объекта недвижимости с кадастровым номером : 16:50:150413:206 :**

| № п/п | Наименование характеристики   | Значение характеристики |
|-------|---|-------------------------|
| 1     | 2   | 3                       |
| 5.1.  | Сведения об ином месте нахождения здания, сооружения, объекта незавершенного строительства, не являющегося объектом адресации, в структурированном виде | -                       |
| 5.2.  | Дополнительные сведения о месте нахождения здания, сооружения, объекта незавершенного строительства   | -                       |
| 6.    | Иные сведения   | -                       |

**3. Пояснения к сведениям об объекте недвижимости с кадастровым номером 16:50:150413:206 :**

|    |   |
|----|---|
| 1. | - |
|----|---|

|  |  |
|--|--|
|  |  |
|--|--|

**Описание местоположения зданий, сооружений,  
объектов незавершенного строительства на земельном участке**

**1. Сведения о характерных точках контура объекта недвижимости  
с кадастровым номером : 16:50:150413:208 :**

| Система координат МСК-16, зона 1            |  |   |               |  |            |               | Зона № 1  |   |
|---|--|---|---------------|--|------------|---------------|---|---|
| Обозначение<br>характерных точек<br>контура | Содержатся в Едином<br>государственном реестре<br>недвижимости |   |               | Определены в ходе<br>выполнения комплексных<br>кадастровых работ |            |               | Метод опреде<br>ления коор<br>динат                                 | Формулы, примененные<br>для расчета средней<br>квадратической<br>погрешности определения<br>координат характерных<br>точек (Mt), м, с<br>подставленными в такие<br>формулы значениями и<br>итоговые (вычисленные)<br>значения Mt, м |
|   | Координаты, м  |   | Ради<br>ус, м | Координаты, м  |            | Ради<br>ус, м |   |   |
|   | X  | Y | R             | X  | Y          | R             |   |   |
| 1   | 2  | 3 | 4             | 5  | 6          | 7             | 8   | 9   |
| н1590                                       | -  | - | -             | 475770.42  | 1313104.07 | -             | Метод<br>спутниковых<br>геодезических<br>измерений<br>(определений) | $Mt = \sqrt{(m_0^2 + m_1^2)}$   |
| н1600                                       | -  | - | -             | 475772.32  | 1313114.37 | -             | Метод<br>спутниковых<br>геодезических<br>измерений<br>(определений) | $Mt = \sqrt{(m_0^2 + m_1^2)}$   |
| н1610                                       | -  | - | -             | 475762.57  | 1313116.12 | -             | Метод<br>спутниковых<br>геодезических<br>измерений<br>(определений) | $Mt = \sqrt{(m_0^2 + m_1^2)}$   |
| н1620                                       | -  | - | -             | 475760.82  | 1313106.02 | -             | Метод<br>спутниковых<br>геодезических<br>измерений<br>(определений) | $Mt = \sqrt{(m_0^2 + m_1^2)}$   |
| н1590                                       | -  | - | -             | 475770.42  | 1313104.07 | -             | Метод<br>спутниковых<br>геодезических<br>измерений<br>(определений) | $Mt = \sqrt{(m_0^2 + m_1^2)}$   |

**2. Сведения о характеристиках объекта недвижимости  
с кадастровым номером : 16:50:150413:208 :**

| № п/п | Наименование характеристики  | Значение характеристики |
|-------|--|-------------------------|
| 1     | 2  | 3                       |
| 1.    | Вид объекта недвижимости   | здание                  |
| 2.    | Ранее присвоенный государственный учетный номер (инвентарный) здания, сооружения, объекта незавершенного строительства                                       | -                       |
| 3.    | Кадастровый номер земельного участка (земельных участков), в границах которого (которых) расположены здание, сооружение, объект незавершенного строительства | 16:50:150413:21         |
| 4.    | Уникальный учетный номер кадастрового квартала, в границах которого расположены здание, сооружение, объект незавершенного строительства                      | 16:50:150413            |
| 5.    | Сведения об адресе здания, сооружения, объекта незавершенного строительства  | -                       |

**2. Сведения о характеристиках объекта недвижимости с кадастровым номером : 16:50:150413:208 :**

| № п/п | Наименование характеристики   | Значение характеристики |
|-------|---|-------------------------|
| 1     | 2   | 3                       |
| 5.1.  | Сведения об ином месте нахождения здания, сооружения, объекта незавершенного строительства, не являющегося объектом адресации, в структурированном виде | -                       |
| 5.2.  | Дополнительные сведения о месте нахождения здания, сооружения, объекта незавершенного строительства   | -                       |
| 6.    | Иные сведения   | -                       |

**3. Пояснения к сведениям об объекте недвижимости с кадастровым номером 16:50:150413:208 :**

|    |   |
|----|---|
| 1. | - |
|----|---|

|  |  |
|--|--|
|  |  |
|--|--|

**Описание местоположения зданий, сооружений,  
объектов незавершенного строительства на земельном участке**

**1. Сведения о характерных точках контура объекта недвижимости  
с кадастровым номером : 16:50:150413:209 :**

Система координат МСК-16, зона 1

Зона № 1

| Обозначение<br>характерных точек<br>контура | Содержатся в Едином<br>государственном реестре<br>недвижимости |   |               | Определены в ходе<br>выполнения комплексных<br>кадастровых работ |            |               | Метод опреде<br>ления коор<br>динат                                 | Формулы, примененные<br>для расчета средней<br>квадратической<br>погрешности определения<br>координат характерных<br>точек (Mt), м, с<br>подставленными в такие<br>формулы значениями и<br>итоговые (вычисленные)<br>значения Mt, м |
|---|--|---|---------------|--|------------|---------------|---|---|
|   | Координаты, м  |   | Ради<br>ус, м | Координаты, м  |            | Ради<br>ус, м |   |   |
|   | X  | Y | R             | X  | Y          | R             |   |   |
| 1   | 2  | 3 | 4             | 5  | 6          | 7             | 8   | 9   |
| н1550                                       | -  | - | -             | 475827.59  | 1313128.98 | -             | Метод<br>спутниковых<br>геодезических<br>измерений<br>(определений) | $Mt = \sqrt{(m_0^2 + m_1^2)}$   |
| н1560                                       | -  | - | -             | 475830.07  | 1313138.08 | -             | Метод<br>спутниковых<br>геодезических<br>измерений<br>(определений) | $Mt = \sqrt{(m_0^2 + m_1^2)}$   |
| н1570                                       | -  | - | -             | 475819.95  | 1313140.66 | -             | Метод<br>спутниковых<br>геодезических<br>измерений<br>(определений) | $Mt = \sqrt{(m_0^2 + m_1^2)}$   |
| н1580                                       | -  | - | -             | 475817.65  | 1313131.28 | -             | Метод<br>спутниковых<br>геодезических<br>измерений<br>(определений) | $Mt = \sqrt{(m_0^2 + m_1^2)}$   |
| н1550                                       | -  | - | -             | 475827.59  | 1313128.98 | -             | Метод<br>спутниковых<br>геодезических<br>измерений<br>(определений) | $Mt = \sqrt{(m_0^2 + m_1^2)}$   |

**2. Сведения о характеристиках объекта недвижимости  
с кадастровым номером : 16:50:150413:209 :**

| № п/п | Наименование характеристики  | Значение характеристики |
|-------|--|-------------------------|
| 1     | 2  | 3                       |
| 1.    | Вид объекта недвижимости   | здание                  |
| 2.    | Ранее присвоенный государственный учетный номер (инвентарный) здания, сооружения, объекта незавершенного строительства                                       | -                       |
| 3.    | Кадастровый номер земельного участка (земельных участков), в границах которого (которых) расположены здание, сооружение, объект незавершенного строительства | 16:50:150413:87         |
| 4.    | Уникальный учетный номер кадастрового квартала, в границах которого расположены здание, сооружение, объект незавершенного строительства                      | 16:50:150413            |
| 5.    | Сведения об адресе здания, сооружения, объекта незавершенного строительства  | -                       |

**2. Сведения о характеристиках объекта недвижимости с кадастровым номером : 16:50:150413:209 :**

| № п/п | Наименование характеристики   | Значение характеристики |
|-------|---|-------------------------|
| 1     | 2   | 3                       |
| 5.1.  | Сведения об ином месте нахождения здания, сооружения, объекта незавершенного строительства, не являющегося объектом адресации, в структурированном виде | -                       |
| 5.2.  | Дополнительные сведения о месте нахождения здания, сооружения, объекта незавершенного строительства   | -                       |
| 6.    | Иные сведения   | -                       |

**3. Пояснения к сведениям об объекте недвижимости с кадастровым номером 16:50:150413:209 :**

|    |   |
|----|---|
| 1. | - |
|----|---|

**Описание местоположения зданий, сооружений,  
объектов незавершенного строительства на земельном участке**

**1. Сведения о характерных точках контура объекта недвижимости  
с кадастровым номером : 16:50:150413:239 :**

Система координат МСК-16, зона 1

Зона № 1

| Обозначение<br>характерных точек<br>контура | Содержатся в Едином<br>государственном реестре<br>недвижимости |   |               | Определены в ходе<br>выполнения комплексных<br>кадастровых работ |            |               | Метод опреде<br>ления коор<br>динат                                 | Формулы, примененные<br>для расчета средней<br>квадратической<br>погрешности определения<br>координат характерных<br>точек (Mt), м, с<br>подставленными в такие<br>формулы значениями и<br>итоговые (вычисленные)<br>значения Mt, м |
|---|--|---|---------------|--|------------|---------------|---|---|
|   | Координаты, м  |   | Ради<br>ус, м | Координаты, м  |            | Ради<br>ус, м |   |   |
|   | X  | Y | R             | X  | Y          | R             |   |   |
| 1   | 2  | 3 | 4             | 5  | 6          | 7             | 8   | 9   |
| н1510                                       | -  | - | -             | 475741.27  | 1313127.08 | -             | Метод<br>спутниковых<br>геодезических<br>измерений<br>(определений) | $Mt = \sqrt{(m_0^2 + m_1^2)}$   |
| н1520                                       | -  | - | -             | 475743.72  | 1313139.88 | -             | Метод<br>спутниковых<br>геодезических<br>измерений<br>(определений) | $Mt = \sqrt{(m_0^2 + m_1^2)}$   |
| н1530                                       | -  | - | -             | 475734.27  | 1313141.63 | -             | Метод<br>спутниковых<br>геодезических<br>измерений<br>(определений) | $Mt = \sqrt{(m_0^2 + m_1^2)}$   |
| н1540                                       | -  | - | -             | 475731.77  | 1313128.78 | -             | Метод<br>спутниковых<br>геодезических<br>измерений<br>(определений) | $Mt = \sqrt{(m_0^2 + m_1^2)}$   |
| н1510                                       | -  | - | -             | 475741.27  | 1313127.08 | -             | Метод<br>спутниковых<br>геодезических<br>измерений<br>(определений) | $Mt = \sqrt{(m_0^2 + m_1^2)}$   |

**2. Сведения о характеристиках объекта недвижимости  
с кадастровым номером : 16:50:150413:239 :**

| № п/п | Наименование характеристики  | Значение характеристики |
|-------|--|-------------------------|
| 1     | 2  | 3                       |
| 1.    | Вид объекта недвижимости   | здание                  |
| 2.    | Ранее присвоенный государственный учетный номер (инвентарный) здания, сооружения, объекта незавершенного строительства                                       | -                       |
| 3.    | Кадастровый номер земельного участка (земельных участков), в границах которого (которых) расположены здание, сооружение, объект незавершенного строительства | 16:50:150413:386        |
| 4.    | Уникальный учетный номер кадастрового квартала, в границах которого расположены здание, сооружение, объект незавершенного строительства                      | 16:50:150413            |
| 5.    | Сведения об адресе здания, сооружения, объекта незавершенного строительства  | -                       |

**2. Сведения о характеристиках объекта недвижимости с кадастровым номером : 16:50:150413:239 :**

| № п/п | Наименование характеристики   | Значение характеристики |
|-------|---|-------------------------|
| 1     | 2   | 3                       |
| 5.1.  | Сведения об ином месте нахождения здания, сооружения, объекта незавершенного строительства, не являющегося объектом адресации, в структурированном виде | -                       |
| 5.2.  | Дополнительные сведения о месте нахождения здания, сооружения, объекта незавершенного строительства   | -                       |
| 6.    | Иные сведения   | -                       |

**3. Пояснения к сведениям об объекте недвижимости с кадастровым номером 16:50:150413:239 :**

|    |   |
|----|---|
| 1. | - |
|----|---|

|  |  |
|--|--|
|  |  |
|--|--|

**Описание местоположения зданий, сооружений,  
объектов незавершенного строительства на земельном участке**

**1. Сведения о характерных точках контура объекта недвижимости  
с кадастровым номером : 16:50:150413:243 :**

Система координат МСК-16, зона 1

Зона № 1

| Обозначение<br>характерных точек<br>контура | Содержатся в Едином<br>государственном реестре<br>недвижимости |   |               | Определены в ходе<br>выполнения комплексных<br>кадастровых работ |            |               | Метод опреде<br>ления коор<br>динат                                 | Формулы, примененные<br>для расчета средней<br>квадратической<br>погрешности определения<br>координат характерных<br>точек (Mt), м, с<br>подставленными в такие<br>формулы значениями и<br>итоговые (вычисленные)<br>значения Mt, м |
|---|--|---|---------------|--|------------|---------------|---|---|
|   | Координаты, м  |   | Ради<br>ус, м | Координаты, м  |            | Ради<br>ус, м |   |   |
|   | X  | Y | R             | X  | Y          | R             |   |   |
| 1   | 2  | 3 | 4             | 5  | 6          | 7             | 8   | 9   |
| н1470                                       | -  | - | -             | 475918.43  | 1312788.88 | -             | Метод<br>спутниковых<br>геодезических<br>измерений<br>(определений) | $Mt = \sqrt{(m_0^2 + m_1^2)}$   |
| н1480                                       | -  | - | -             | 475916.39  | 1312794.72 | -             | Метод<br>спутниковых<br>геодезических<br>измерений<br>(определений) | $Mt = \sqrt{(m_0^2 + m_1^2)}$   |
| н1490                                       | -  | - | -             | 475901.92  | 1312789.54 | -             | Метод<br>спутниковых<br>геодезических<br>измерений<br>(определений) | $Mt = \sqrt{(m_0^2 + m_1^2)}$   |
| н1500                                       | -  | - | -             | 475903.89  | 1312783.88 | -             | Метод<br>спутниковых<br>геодезических<br>измерений<br>(определений) | $Mt = \sqrt{(m_0^2 + m_1^2)}$   |
| н1470                                       | -  | - | -             | 475918.43  | 1312788.88 | -             | Метод<br>спутниковых<br>геодезических<br>измерений<br>(определений) | $Mt = \sqrt{(m_0^2 + m_1^2)}$   |

**2. Сведения о характеристиках объекта недвижимости  
с кадастровым номером : 16:50:150413:243 :**

| № п/п | Наименование характеристики  | Значение характеристики |
|-------|--|-------------------------|
| 1     | 2  | 3                       |
| 1.    | Вид объекта недвижимости   | здание                  |
| 2.    | Ранее присвоенный государственный учетный номер (инвентарный) здания, сооружения, объекта незавершенного строительства                                       | -                       |
| 3.    | Кадастровый номер земельного участка (земельных участков), в границах которого (которых) расположены здание, сооружение, объект незавершенного строительства | 16:50:150413:180        |
| 4.    | Уникальный учетный номер кадастрового квартала, в границах которого расположены здание, сооружение, объект незавершенного строительства                      | 16:50:150413            |
| 5.    | Сведения об адресе здания, сооружения, объекта незавершенного строительства  | -                       |

**2. Сведения о характеристиках объекта недвижимости с кадастровым номером : 16:50:150413:243 :**

| № п/п | Наименование характеристики   | Значение характеристики |
|-------|---|-------------------------|
| 1     | 2   | 3                       |
| 5.1.  | Сведения об ином месте нахождения здания, сооружения, объекта незавершенного строительства, не являющегося объектом адресации, в структурированном виде | -                       |
| 5.2.  | Дополнительные сведения о месте нахождения здания, сооружения, объекта незавершенного строительства   | -                       |
| 6.    | Иные сведения   | -                       |

**3. Пояснения к сведениям об объекте недвижимости с кадастровым номером 16:50:150413:243 :**

|    |   |
|----|---|
| 1. | - |
|----|---|

**Описание местоположения зданий, сооружений,  
объектов незавершенного строительства на земельном участке**

**1. Сведения о характерных точках контура объекта недвижимости  
с кадастровым номером : 16:50:150413:270 :**

Система координат МСК-16, зона 1

Зона № 1

| Обозначение<br>характерных точек<br>контура | Содержатся в Едином<br>государственном реестре<br>недвижимости |   |               | Определены в ходе<br>выполнения комплексных<br>кадастровых работ |            |               | Метод опреде<br>ления коор<br>динат                                 | Формулы, примененные<br>для расчета средней<br>квадратической<br>погрешности определения<br>координат характерных<br>точек (Mt), м, с<br>подставленными в такие<br>формулы значениями и<br>итоговые (вычисленные)<br>значения Mt, м |
|---|--|---|---------------|--|------------|---------------|---|---|
|   | Координаты, м  |   | Ради<br>ус, м | Координаты, м  |            | Ради<br>ус, м |   |   |
|   | X  | Y | R             | X  | Y          | R             |   |   |
| 1   | 2  | 3 | 4             | 5  | 6          | 7             | 8   | 9   |
| н1430                                       | -  | - | -             | 475698.24  | 1313356.12 | -             | Метод<br>спутниковых<br>геодезических<br>измерений<br>(определений) | $Mt = \sqrt{(m_0^2 + m_1^2)}$   |
| н1440                                       | -  | - | -             | 475700.34  | 1313361.67 | -             | Метод<br>спутниковых<br>геодезических<br>измерений<br>(определений) | $Mt = \sqrt{(m_0^2 + m_1^2)}$   |
| н1450                                       | -  | - | -             | 475685.02  | 1313368.13 | -             | Метод<br>спутниковых<br>геодезических<br>измерений<br>(определений) | $Mt = \sqrt{(m_0^2 + m_1^2)}$   |
| н1460                                       | -  | - | -             | 475682.70  | 1313362.01 | -             | Метод<br>спутниковых<br>геодезических<br>измерений<br>(определений) | $Mt = \sqrt{(m_0^2 + m_1^2)}$   |
| н1430                                       | -  | - | -             | 475698.24  | 1313356.12 | -             | Метод<br>спутниковых<br>геодезических<br>измерений<br>(определений) | $Mt = \sqrt{(m_0^2 + m_1^2)}$   |

**2. Сведения о характеристиках объекта недвижимости  
с кадастровым номером : 16:50:150413:270 :**

| № п/п | Наименование характеристики  | Значение характеристики |
|-------|--|-------------------------|
| 1     | 2  | 3                       |
| 1.    | Вид объекта недвижимости   | здание                  |
| 2.    | Ранее присвоенный государственный учетный номер (инвентарный) здания, сооружения, объекта незавершенного строительства                                       | -                       |
| 3.    | Кадастровый номер земельного участка (земельных участков), в границах которого (которых) расположены здание, сооружение, объект незавершенного строительства | 16:50:150413:455        |
| 4.    | Уникальный учетный номер кадастрового квартала, в границах которого расположены здание, сооружение, объект незавершенного строительства                      | 16:50:150413            |
| 5.    | Сведения об адресе здания, сооружения, объекта незавершенного строительства  | -                       |

**2. Сведения о характеристиках объекта недвижимости с кадастровым номером : 16:50:150413:270 :**

| № п/п | Наименование характеристики   | Значение характеристики |
|-------|---|-------------------------|
| 1     | 2   | 3                       |
| 5.1.  | Сведения об ином месте нахождения здания, сооружения, объекта незавершенного строительства, не являющегося объектом адресации, в структурированном виде | -                       |
| 5.2.  | Дополнительные сведения о месте нахождения здания, сооружения, объекта незавершенного строительства   | -                       |
| 6.    | Иные сведения   | -                       |

**3. Пояснения к сведениям об объекте недвижимости с кадастровым номером 16:50:150413:270 :**

|    |   |
|----|---|
| 1. | - |
|----|---|

|  |  |
|--|--|
|  |  |
|--|--|

**Описание местоположения зданий, сооружений,  
объектов незавершенного строительства на земельном участке**

**1. Сведения о характерных точках контура объекта недвижимости  
с кадастровым номером : 16:50:150413:271 :**

Система координат МСК-16, зона 1

Зона № 1

| Обозначение<br>характерных точек<br>контура | Содержатся в Едином<br>государственном реестре<br>недвижимости |   |               | Определены в ходе<br>выполнения комплексных<br>кадастровых работ |            |               | Метод опреде<br>ления коор<br>динат                                 | Формулы, примененные<br>для расчета средней<br>квадратической<br>погрешности определения<br>координат характерных<br>точек (Mt), м, с<br>подставленными в такие<br>формулы значениями и<br>итоговые (вычисленные)<br>значения Mt, м |
|---|--|---|---------------|--|------------|---------------|---|---|
|   | Координаты, м  |   | Ради<br>ус, м | Координаты, м  |            | Ради<br>ус, м |   |   |
|   | X  | Y | R             | X  | Y          | R             |   |   |
| 1   | 2  | 3 | 4             | 5  | 6          | 7             | 8   | 9   |
| н139О                                       | -  | - | -             | 475666.36  | 1312985.38 | -             | Метод<br>спутниковых<br>геодезических<br>измерений<br>(определений) | $Mt = \sqrt{(m_0^2 + m_1^2)}$   |
| н140О                                       | -  | - | -             | 475670.04  | 1312996.72 | -             | Метод<br>спутниковых<br>геодезических<br>измерений<br>(определений) | $Mt = \sqrt{(m_0^2 + m_1^2)}$   |
| н141О                                       | -  | - | -             | 475658.84  | 1313000.46 | -             | Метод<br>спутниковых<br>геодезических<br>измерений<br>(определений) | $Mt = \sqrt{(m_0^2 + m_1^2)}$   |
| н142О                                       | -  | - | -             | 475654.62  | 1312989.32 | -             | Метод<br>спутниковых<br>геодезических<br>измерений<br>(определений) | $Mt = \sqrt{(m_0^2 + m_1^2)}$   |
| н139О                                       | -  | - | -             | 475666.36  | 1312985.38 | -             | Метод<br>спутниковых<br>геодезических<br>измерений<br>(определений) | $Mt = \sqrt{(m_0^2 + m_1^2)}$   |

**2. Сведения о характеристиках объекта недвижимости  
с кадастровым номером : 16:50:150413:271 :**

| № п/п | Наименование характеристики  | Значение характеристики |
|-------|--|-------------------------|
| 1     | 2  | 3                       |
| 1.    | Вид объекта недвижимости   | здание                  |
| 2.    | Ранее присвоенный государственный учетный номер (инвентарный) здания, сооружения, объекта незавершенного строительства                                       | -                       |
| 3.    | Кадастровый номер земельного участка (земельных участков), в границах которого (которых) расположены здание, сооружение, объект незавершенного строительства | 16:50:150413:143        |
| 4.    | Уникальный учетный номер кадастрового квартала, в границах которого расположены здание, сооружение, объект незавершенного строительства                      | 16:50:150413            |
| 5.    | Сведения об адресе здания, сооружения, объекта незавершенного строительства  | -                       |

**2. Сведения о характеристиках объекта недвижимости с кадастровым номером : 16:50:150413:271 :**

| № п/п | Наименование характеристики   | Значение характеристики |
|-------|---|-------------------------|
| 1     | 2   | 3                       |
| 5.1.  | Сведения об ином месте нахождения здания, сооружения, объекта незавершенного строительства, не являющегося объектом адресации, в структурированном виде | -                       |
| 5.2.  | Дополнительные сведения о месте нахождения здания, сооружения, объекта незавершенного строительства   | -                       |
| 6.    | Иные сведения   | -                       |

**3. Пояснения к сведениям об объекте недвижимости с кадастровым номером 16:50:150413:271 :**

|    |   |
|----|---|
| 1. | - |
|----|---|

|  |  |
|--|--|
|  |  |
|--|--|

**Описание местоположения зданий, сооружений,  
объектов незавершенного строительства на земельном участке**

**1. Сведения о характерных точках контура объекта недвижимости  
с кадастровым номером : 16:50:150413:277 :**

Система координат МСК-16, зона 1

Зона № 1

| Обозначение<br>характерных точек<br>контура | Содержатся в Едином<br>государственном реестре<br>недвижимости |   |               | Определены в ходе<br>выполнения комплексных<br>кадастровых работ |            |               | Метод опреде<br>ления коор<br>динат                                 | Формулы, примененные<br>для расчета средней<br>квадратической<br>погрешности определения<br>координат характерных<br>точек (Mt), м, с<br>подставленными в такие<br>формулы значениями и<br>итоговые (вычисленные)<br>значения Mt, м |
|---|--|---|---------------|--|------------|---------------|---|---|
|   | Координаты, м  |   | Ради<br>ус, м | Координаты, м  |            | Ради<br>ус, м |   |   |
|   | X  | Y | R             | X  | Y          | R             |   |   |
| 1   | 2  | 3 | 4             | 5  | 6          | 7             | 8   | 9   |
| н1900                                       | -  | - | -             | 475696.78  | 1312975.27 | -             | Метод<br>спутниковых<br>геодезических<br>измерений<br>(определений) | $Mt = \sqrt{(m_0^2 + m_1^2)}$   |
| н1910                                       | -  | - | -             | 475701.23  | 1312987.37 | -             | Метод<br>спутниковых<br>геодезических<br>измерений<br>(определений) | $Mt = \sqrt{(m_0^2 + m_1^2)}$   |
| н1920                                       | -  | - | -             | 475688.18  | 1312991.62 | -             | Метод<br>спутниковых<br>геодезических<br>измерений<br>(определений) | $Mt = \sqrt{(m_0^2 + m_1^2)}$   |
| н1930                                       | -  | - | -             | 475683.98  | 1312979.52 | -             | Метод<br>спутниковых<br>геодезических<br>измерений<br>(определений) | $Mt = \sqrt{(m_0^2 + m_1^2)}$   |
| н1900                                       | -  | - | -             | 475696.78  | 1312975.27 | -             | Метод<br>спутниковых<br>геодезических<br>измерений<br>(определений) | $Mt = \sqrt{(m_0^2 + m_1^2)}$   |

**2. Сведения о характеристиках объекта недвижимости  
с кадастровым номером : 16:50:150413:277 :**

| № п/п | Наименование характеристики  | Значение характеристики |
|-------|--|-------------------------|
| 1     | 2  | 3                       |
| 1.    | Вид объекта недвижимости   | здание                  |
| 2.    | Ранее присвоенный государственный учетный номер (инвентарный) здания, сооружения, объекта незавершенного строительства                                       | -                       |
| 3.    | Кадастровый номер земельного участка (земельных участков), в границах которого (которых) расположены здание, сооружение, объект незавершенного строительства | 16:50:150413:134        |
| 4.    | Уникальный учетный номер кадастрового квартала, в границах которого расположены здание, сооружение, объект незавершенного строительства                      | 16:50:150413            |
| 5.    | Сведения об адресе здания, сооружения, объекта незавершенного строительства  | -                       |

**2. Сведения о характеристиках объекта недвижимости с кадастровым номером : 16:50:150413:277 :**

| № п/п | Наименование характеристики   | Значение характеристики |
|-------|---|-------------------------|
| 1     | 2   | 3                       |
| 5.1.  | Сведения об ином месте нахождения здания, сооружения, объекта незавершенного строительства, не являющегося объектом адресации, в структурированном виде | -                       |
| 5.2.  | Дополнительные сведения о месте нахождения здания, сооружения, объекта незавершенного строительства   | -                       |
| 6.    | Иные сведения   | -                       |

**3. Пояснения к сведениям об объекте недвижимости с кадастровым номером 16:50:150413:277 :**

|    |   |
|----|---|
| 1. | - |
|----|---|

|  |  |
|--|--|
|  |  |
|--|--|

**Описание местоположения зданий, сооружений,  
объектов незавершенного строительства на земельном участке**

**1. Сведения о характерных точках контура объекта недвижимости  
с кадастровым номером : 16:50:150413:279 :**

Система координат МСК-16, зона 1

Зона № 1

| Обозначение<br>характерных точек<br>контура | Содержатся в Едином<br>государственном реестре<br>недвижимости |   |               | Определены в ходе<br>выполнения комплексных<br>кадастровых работ |            |               | Метод опреде<br>ления коор<br>динат                                 | Формулы, примененные<br>для расчета средней<br>квадратической<br>погрешности определения<br>координат характерных<br>точек (Mt), м, с<br>подставленными в такие<br>формулы значениями и<br>итоговые (вычисленные)<br>значения Mt, м |
|---|--|---|---------------|--|------------|---------------|---|---|
|   | Координаты, м  |   | Ради<br>ус, м | Координаты, м  |            | Ради<br>ус, м |   |   |
|   | X  | Y | R             | X  | Y          | R             |   |   |
| 1   | 2  | 3 | 4             | 5  | 6          | 7             | 8   | 9   |
| н2500                                       | -  | - | -             | 475747.19  | 1312952.90 | -             | Метод<br>спутниковых<br>геодезических<br>измерений<br>(определений) | $Mt = \sqrt{(m_0^2 + m_1^2)}$   |
| н2510                                       | -  | - | -             | 475751.30  | 1312963.49 | -             | Метод<br>спутниковых<br>геодезических<br>измерений<br>(определений) | $Mt = \sqrt{(m_0^2 + m_1^2)}$   |
| н2520                                       | -  | - | -             | 475741.60  | 1312967.28 | -             | Метод<br>спутниковых<br>геодезических<br>измерений<br>(определений) | $Mt = \sqrt{(m_0^2 + m_1^2)}$   |
| н2530                                       | -  | - | -             | 475737.44  | 1312957.26 | -             | Метод<br>спутниковых<br>геодезических<br>измерений<br>(определений) | $Mt = \sqrt{(m_0^2 + m_1^2)}$   |
| н2500                                       | -  | - | -             | 475747.19  | 1312952.90 | -             | Метод<br>спутниковых<br>геодезических<br>измерений<br>(определений) | $Mt = \sqrt{(m_0^2 + m_1^2)}$   |

**2. Сведения о характеристиках объекта недвижимости  
с кадастровым номером : 16:50:150413:279 :**

| № п/п | Наименование характеристики  | Значение характеристики |
|-------|--|-------------------------|
| 1     | 2  | 3                       |
| 1.    | Вид объекта недвижимости   | здание                  |
| 2.    | Ранее присвоенный государственный учетный номер (инвентарный) здания, сооружения, объекта незавершенного строительства                                       | -                       |
| 3.    | Кадастровый номер земельного участка (земельных участков), в границах которого (которых) расположены здание, сооружение, объект незавершенного строительства | 16:50:150413:145        |
| 4.    | Уникальный учетный номер кадастрового квартала, в границах которого расположены здание, сооружение, объект незавершенного строительства                      | 16:50:150413            |
| 5.    | Сведения об адресе здания, сооружения, объекта незавершенного строительства  | -                       |

**2. Сведения о характеристиках объекта недвижимости с кадастровым номером : 16:50:150413:279 :**

| № п/п | Наименование характеристики   | Значение характеристики |
|-------|---|-------------------------|
| 1     | 2   | 3                       |
| 5.1.  | Сведения об ином месте нахождения здания, сооружения, объекта незавершенного строительства, не являющегося объектом адресации, в структурированном виде | -                       |
| 5.2.  | Дополнительные сведения о месте нахождения здания, сооружения, объекта незавершенного строительства   | -                       |
| 6.    | Иные сведения   | -                       |

**3. Пояснения к сведениям об объекте недвижимости с кадастровым номером 16:50:150413:279 :**

|    |   |
|----|---|
| 1. | - |
|----|---|

|  |  |
|--|--|
|  |  |
|--|--|

**Описание местоположения зданий, сооружений,  
объектов незавершенного строительства на земельном участке**

**1. Сведения о характерных точках контура объекта недвижимости  
с кадастровым номером : 16:50:150413:280 :**

Система координат МСК-16, зона 1

Зона № 1

| Обозначение<br>характерных точек<br>контура | Содержатся в Едином<br>государственном реестре<br>недвижимости |   |               | Определены в ходе<br>выполнения комплексных<br>кадастровых работ |            |               | Метод опреде<br>ления коор<br>динат                                 | Формулы, примененные<br>для расчета средней<br>квадратической<br>погрешности определения<br>координат характерных<br>точек (Mt), м, с<br>подставленными в такие<br>формулы значениями и<br>итоговые (вычисленные)<br>значения Mt, м |
|---|--|---|---------------|--|------------|---------------|---|---|
|   | Координаты, м  |   | Ради<br>ус, м | Координаты, м  |            | Ради<br>ус, м |   |   |
|   | X  | Y | R             | X  | Y          | R             |   |   |
| 1   | 2  | 3 | 4             | 5  | 6          | 7             | 8   | 9   |
| н2540                                       | -  | - | -             | 475945.40  | 1313249.38 | -             | Метод<br>спутниковых<br>геодезических<br>измерений<br>(определений) | $Mt = \sqrt{(m_0^2 + m_1^2)}$   |
| н2550                                       | -  | - | -             | 475945.40  | 1313249.43 | -             | Метод<br>спутниковых<br>геодезических<br>измерений<br>(определений) | $Mt = \sqrt{(m_0^2 + m_1^2)}$   |
| н2560                                       | -  | - | -             | 475949.35  | 1313257.63 | -             | Метод<br>спутниковых<br>геодезических<br>измерений<br>(определений) | $Mt = \sqrt{(m_0^2 + m_1^2)}$   |
| н2570                                       | -  | - | -             | 475940.45  | 1313261.43 | -             | Метод<br>спутниковых<br>геодезических<br>измерений<br>(определений) | $Mt = \sqrt{(m_0^2 + m_1^2)}$   |
| н2580                                       | -  | - | -             | 475936.95  | 1313253.38 | -             | Метод<br>спутниковых<br>геодезических<br>измерений<br>(определений) | $Mt = \sqrt{(m_0^2 + m_1^2)}$   |
| н2540                                       | -  | - | -             | 475945.40  | 1313249.38 | -             | Метод<br>спутниковых<br>геодезических<br>измерений<br>(определений) | $Mt = \sqrt{(m_0^2 + m_1^2)}$   |

**2. Сведения о характеристиках объекта недвижимости  
с кадастровым номером : 16:50:150413:280 :**

| № п/п | Наименование характеристики  | Значение характеристики |
|-------|--|-------------------------|
| 1     | 2  | 3                       |
| 1.    | Вид объекта недвижимости   | здание                  |
| 2.    | Ранее присвоенный государственный учетный номер (инвентарный) здания, сооружения, объекта незавершенного строительства                                       | -                       |
| 3.    | Кадастровый номер земельного участка (земельных участков), в границах которого (которых) расположены здание, сооружение, объект незавершенного строительства | 16:50:150413:732        |

**2. Сведения о характеристиках объекта недвижимости с кадастровым номером : 16:50:150413:280 :**

| № п/п | Наименование характеристики   | Значение характеристики |
|-------|---|-------------------------|
| 1     | 2   | 3                       |
| 4.    | Уникальный учетный номер кадастрового квартала, в границах которого расположены здание, сооружение, объект незавершенного строительства                 | 16:50:150413            |
| 5.    | Сведения об адресе здания, сооружения, объекта незавершенного строительства   | -                       |
| 5.1.  | Сведения об ином месте нахождения здания, сооружения, объекта незавершенного строительства, не являющегося объектом адресации, в структурированном виде | -                       |
| 5.2.  | Дополнительные сведения о месте нахождения здания, сооружения, объекта незавершенного строительства   | -                       |
| 6.    | Иные сведения   | -                       |

**3. Пояснения к сведениям об объекте недвижимости с кадастровым номером 16:50:150413:280 :**

|    |   |
|----|---|
| 1. | - |
|----|---|

**Описание местоположения зданий, сооружений,  
объектов незавершенного строительства на земельном участке**

**1. Сведения о характерных точках контура объекта недвижимости с кадастровым номером : 16:50:150413:282 :**

Система координат МСК-16, зона 1

Зона № 1

| Обозначение характерных точек контура | Содержатся в Едином государственном реестре недвижимости |   |           | Определены в ходе выполнения комплексных кадастровых работ |            |           | Метод определения координат                             | Формулы, примененные для расчета средней квадратической погрешности определения координат характерных точек (Mt), м, с подставленными в такие формулы значениями и итоговые (вычисленные) значения Mt, м |
|---------------------------------------|--|---|-----------|--|------------|-----------|---|--|
|                                       | Координаты, м  |   | Радиус, м | Координаты, м  |            | Радиус, м |   |  |
|                                       | X  | Y | R         | X  | Y          | R         |   |  |
| 1                                     | 2  | 3 | 4         | 5  | 6          | 7         | 8   | 9  |
| н259О                                 | -  | - | -         | 475791.12  | 1312969.67 | -         | Метод спутниковых геодезических измерений (определений) | $Mt = \sqrt{(m_0^2 + m_1^2)}$  |
| н260О                                 | -  | - | -         | 475786.50  | 1312982.68 | -         | Метод спутниковых геодезических измерений (определений) | $Mt = \sqrt{(m_0^2 + m_1^2)}$  |
| н261О                                 | -  | - | -         | 475775.18  | 1312978.30 | -         | Метод спутниковых геодезических измерений (определений) | $Mt = \sqrt{(m_0^2 + m_1^2)}$  |
| н262О                                 | -  | - | -         | 475780.31  | 1312965.01 | -         | Метод спутниковых геодезических измерений (определений) | $Mt = \sqrt{(m_0^2 + m_1^2)}$  |
| н259О                                 | -  | - | -         | 475791.12  | 1312969.67 | -         | Метод спутниковых геодезических измерений (определений) | $Mt = \sqrt{(m_0^2 + m_1^2)}$  |

**2. Сведения о характеристиках объекта недвижимости с кадастровым номером : 16:50:150413:282 :**

| № п/п | Наименование характеристики  | Значение характеристики |
|-------|--|-------------------------|
| 1     | 2  | 3                       |
| 1.    | Вид объекта недвижимости   | здание                  |
| 2.    | Ранее присвоенный государственный учетный номер (инвентарный) здания, сооружения, объекта незавершенного строительства                                       | -                       |
| 3.    | Кадастровый номер земельного участка (земельных участков), в границах которого (которых) расположены здание, сооружение, объект незавершенного строительства | 16:50:150413:149        |
| 4.    | Уникальный учетный номер кадастрового квартала, в границах которого расположены здание, сооружение, объект незавершенного строительства                      | 16:50:150413            |
| 5.    | Сведения об адресе здания, сооружения, объекта незавершенного строительства  | -                       |

**2. Сведения о характеристиках объекта недвижимости с кадастровым номером : 16:50:150413:282 :**

| № п/п | Наименование характеристики   | Значение характеристики |
|-------|---|-------------------------|
| 1     | 2   | 3                       |
| 5.1.  | Сведения об ином месте нахождения здания, сооружения, объекта незавершенного строительства, не являющегося объектом адресации, в структурированном виде | -                       |
| 5.2.  | Дополнительные сведения о месте нахождения здания, сооружения, объекта незавершенного строительства   | -                       |
| 6.    | Иные сведения   | -                       |

**3. Пояснения к сведениям об объекте недвижимости с кадастровым номером 16:50:150413:282 :**

|    |   |
|----|---|
| 1. | - |
|----|---|

**Описание местоположения зданий, сооружений,  
объектов незавершенного строительства на земельном участке**

**1. Сведения о характерных точках контура объекта недвижимости с кадастровым номером : 16:50:150413:283 :**

Система координат МСК-16, зона 1

Зона № 1

| Обозначение характерных точек контура | Содержатся в Едином государственном реестре недвижимости |   |           | Определены в ходе выполнения комплексных кадастровых работ |            |           | Метод определения координат                             | Формулы, примененные для расчета средней квадратической погрешности определения координат характерных точек (Mt), м, с подставленными в такие формулы значениями и итоговые (вычисленные) значения Mt, м |
|---------------------------------------|--|---|-----------|--|------------|-----------|---|--|
|                                       | Координаты, м  |   | Радиус, м | Координаты, м  |            | Радиус, м |   |  |
|                                       | X  | Y | R         | X  | Y          | R         |   |  |
| 1                                     | 2  | 3 | 4         | 5  | 6          | 7         | 8   | 9  |
| н263О                                 | -  | - | -         | 475793.86  | 1313329.37 | -         | Метод спутниковых геодезических измерений (определений) | $Mt = \sqrt{(m_0^2 + m_1^2)}$  |
| н264О                                 | -  | - | -         | 475786.11  | 1313332.27 | -         | Метод спутниковых геодезических измерений (определений) | $Mt = \sqrt{(m_0^2 + m_1^2)}$  |
| н265О                                 | -  | - | -         | 475782.66  | 1313323.02 | -         | Метод спутниковых геодезических измерений (определений) | $Mt = \sqrt{(m_0^2 + m_1^2)}$  |
| н266О                                 | -  | - | -         | 475790.41  | 1313320.02 | -         | Метод спутниковых геодезических измерений (определений) | $Mt = \sqrt{(m_0^2 + m_1^2)}$  |
| н263О                                 | -  | - | -         | 475793.86  | 1313329.37 | -         | Метод спутниковых геодезических измерений (определений) | $Mt = \sqrt{(m_0^2 + m_1^2)}$  |

**2. Сведения о характеристиках объекта недвижимости с кадастровым номером : 16:50:150413:283 :**

| № п/п | Наименование характеристики  | Значение характеристики |
|-------|--|-------------------------|
| 1     | 2  | 3                       |
| 1.    | Вид объекта недвижимости   | здание                  |
| 2.    | Ранее присвоенный государственный учетный номер (инвентарный) здания, сооружения, объекта незавершенного строительства                                       | -                       |
| 3.    | Кадастровый номер земельного участка (земельных участков), в границах которого (которых) расположены здание, сооружение, объект незавершенного строительства | 16:50:150413:333        |
| 4.    | Уникальный учетный номер кадастрового квартала, в границах которого расположены здание, сооружение, объект незавершенного строительства                      | 16:50:150413            |
| 5.    | Сведения об адресе здания, сооружения, объекта незавершенного строительства  | -                       |

**2. Сведения о характеристиках объекта недвижимости с кадастровым номером : 16:50:150413:283 :**

| № п/п | Наименование характеристики   | Значение характеристики |
|-------|---|-------------------------|
| 1     | 2   | 3                       |
| 5.1.  | Сведения об ином месте нахождения здания, сооружения, объекта незавершенного строительства, не являющегося объектом адресации, в структурированном виде | -                       |
| 5.2.  | Дополнительные сведения о месте нахождения здания, сооружения, объекта незавершенного строительства   | -                       |
| 6.    | Иные сведения   | -                       |

**3. Пояснения к сведениям об объекте недвижимости с кадастровым номером 16:50:150413:283 :**

|    |   |
|----|---|
| 1. | - |
|----|---|

|  |  |
|--|--|
|  |  |
|--|--|

**Описание местоположения зданий, сооружений,  
объектов незавершенного строительства на земельном участке**

**1. Сведения о характерных точках контура объекта недвижимости  
с кадастровым номером : 16:50:150413:284 :**

Система координат МСК-16, зона 1

Зона № 1

| Обозначение<br>характерных точек<br>контура | Содержатся в Едином<br>государственном реестре<br>недвижимости |   |               | Определены в ходе<br>выполнения комплексных<br>кадастровых работ |            |               | Метод опреде<br>ления коор<br>динат                                 | Формулы, примененные<br>для расчета средней<br>квадратической<br>погрешности определения<br>координат характерных<br>точек (Mt), м, с<br>подставленными в такие<br>формулы значениями и<br>итоговые (вычисленные)<br>значения Mt, м |
|---|--|---|---------------|--|------------|---------------|---|---|
|   | Координаты, м  |   | Ради<br>ус, м | Координаты, м  |            | Ради<br>ус, м |   |   |
|   | X  | Y | R             | X  | Y          | R             |   |   |
| 1   | 2  | 3 | 4             | 5  | 6          | 7             | 8   | 9   |
| н2670                                       | -  | - | -             | 475847.51  | 1313179.82 | -             | Метод<br>спутниковых<br>геодезических<br>измерений<br>(определений) | $Mt = \sqrt{(m_0^2 + m_1^2)}$   |
| н2680                                       | -  | - | -             | 475847.46  | 1313179.87 | -             | Метод<br>спутниковых<br>геодезических<br>измерений<br>(определений) | $Mt = \sqrt{(m_0^2 + m_1^2)}$   |
| н2690                                       | -  | - | -             | 475850.51  | 1313191.97 | -             | Метод<br>спутниковых<br>геодезических<br>измерений<br>(определений) | $Mt = \sqrt{(m_0^2 + m_1^2)}$   |
| н2700                                       | -  | - | -             | 475837.61  | 1313195.17 | -             | Метод<br>спутниковых<br>геодезических<br>измерений<br>(определений) | $Mt = \sqrt{(m_0^2 + m_1^2)}$   |
| н2710                                       | -  | - | -             | 475834.76  | 1313183.32 | -             | Метод<br>спутниковых<br>геодезических<br>измерений<br>(определений) | $Mt = \sqrt{(m_0^2 + m_1^2)}$   |
| н2670                                       | -  | - | -             | 475847.51  | 1313179.82 | -             | Метод<br>спутниковых<br>геодезических<br>измерений<br>(определений) | $Mt = \sqrt{(m_0^2 + m_1^2)}$   |

**2. Сведения о характеристиках объекта недвижимости  
с кадастровым номером : 16:50:150413:284 :**

| № п/п | Наименование характеристики  | Значение характеристики |
|-------|--|-------------------------|
| 1     | 2  | 3                       |
| 1.    | Вид объекта недвижимости   | здание                  |
| 2.    | Ранее присвоенный государственный учетный номер (инвентарный) здания, сооружения, объекта незавершенного строительства                                       | -                       |
| 3.    | Кадастровый номер земельного участка (земельных участков), в границах которого (которых) расположены здание, сооружение, объект незавершенного строительства | 16:50:150413:175        |

**2. Сведения о характеристиках объекта недвижимости с кадастровым номером : 16:50:150413:284 :**

| <b>№ п/п</b> | <b>Наименование характеристики</b>  | <b>Значение характеристики</b> |
|--------------|---|--------------------------------|
| <b>1</b>     | <b>2</b>  | <b>3</b>                       |
| 4.           | Уникальный учетный номер кадастрового квартала, в границах которого расположены здание, сооружение, объект незавершенного строительства                 | 16:50:150413                   |
| 5.           | Сведения об адресе здания, сооружения, объекта незавершенного строительства   | -                              |
| 5.1.         | Сведения об ином месте нахождения здания, сооружения, объекта незавершенного строительства, не являющегося объектом адресации, в структурированном виде | -                              |
| 5.2.         | Дополнительные сведения о месте нахождения здания, сооружения, объекта незавершенного строительства   | -                              |
| 6.           | Иные сведения   | -                              |

**3. Пояснения к сведениям об объекте недвижимости с кадастровым номером 16:50:150413:284 :**

|    |   |
|----|---|
| 1. | - |
|----|---|

**Описание местоположения зданий, сооружений,  
объектов незавершенного строительства на земельном участке**

**1. Сведения о характерных точках контура объекта недвижимости с кадастровым номером : 16:50:150413:285 :**

Система координат МСК-16, зона 1

Зона № 1

| Обозначение характерных точек контура | Содержатся в Едином государственном реестре недвижимости |   |           | Определены в ходе выполнения комплексных кадастровых работ |            |           | Метод определения координат                             | Формулы, примененные для расчета средней квадратической погрешности определения координат характерных точек (Mt), м, с подставленными в такие формулы значениями и итоговые (вычисленные) значения Mt, м |
|---------------------------------------|--|---|-----------|--|------------|-----------|---|--|
|                                       | Координаты, м  |   | Радиус, м | Координаты, м  |            | Радиус, м |   |  |
|                                       | X  | Y | R         | X  | Y          | R         |   |  |
| 1                                     | 2  | 3 | 4         | 5  | 6          | 7         | 8   | 9  |
| н2720                                 | -  | - | -         | 475746.26  | 1313042.02 | -         | Метод спутниковых геодезических измерений (определений) | $Mt = \sqrt{(m_0^2 + m_1^2)}$  |
| н2730                                 | -  | - | -         | 475743.40  | 1313048.74 | -         | Метод спутниковых геодезических измерений (определений) | $Mt = \sqrt{(m_0^2 + m_1^2)}$  |
| н2740                                 | -  | - | -         | 475737.16  | 1313046.40 | -         | Метод спутниковых геодезических измерений (определений) | $Mt = \sqrt{(m_0^2 + m_1^2)}$  |
| н2750                                 | -  | - | -         | 475740.20  | 1313039.34 | -         | Метод спутниковых геодезических измерений (определений) | $Mt = \sqrt{(m_0^2 + m_1^2)}$  |
| н2720                                 | -  | - | -         | 475746.26  | 1313042.02 | -         | Метод спутниковых геодезических измерений (определений) | $Mt = \sqrt{(m_0^2 + m_1^2)}$  |

**2. Сведения о характеристиках объекта недвижимости с кадастровым номером : 16:50:150413:285 :**

| № п/п | Наименование характеристики  | Значение характеристики |
|-------|--|-------------------------|
| 1     | 2  | 3                       |
| 1.    | Вид объекта недвижимости   | здание                  |
| 2.    | Ранее присвоенный государственный учетный номер (инвентарный) здания, сооружения, объекта незавершенного строительства                                       | -                       |
| 3.    | Кадастровый номер земельного участка (земельных участков), в границах которого (которых) расположены здание, сооружение, объект незавершенного строительства | 16:50:150413:413        |
| 4.    | Уникальный учетный номер кадастрового квартала, в границах которого расположены здание, сооружение, объект незавершенного строительства                      | 16:50:150413            |
| 5.    | Сведения об адресе здания, сооружения, объекта незавершенного строительства  | -                       |

**2. Сведения о характеристиках объекта недвижимости с кадастровым номером : 16:50:150413:285 :**

| № п/п | Наименование характеристики   | Значение характеристики |
|-------|---|-------------------------|
| 1     | 2   | 3                       |
| 5.1.  | Сведения об ином месте нахождения здания, сооружения, объекта незавершенного строительства, не являющегося объектом адресации, в структурированном виде | -                       |
| 5.2.  | Дополнительные сведения о месте нахождения здания, сооружения, объекта незавершенного строительства   | -                       |
| 6.    | Иные сведения   | -                       |

**3. Пояснения к сведениям об объекте недвижимости с кадастровым номером 16:50:150413:285 :**

|    |   |
|----|---|
| 1. | - |
|----|---|

|  |  |
|--|--|
|  |  |
|--|--|

## Описание местоположения зданий, сооружений, объектов незавершенного строительства на земельном участке

**1. Сведения о характерных точках контура объекта недвижимости с кадастровым номером : 16:50:150413:286 :**

Система координат МСК-16, зона 1

Зона № 1

| Обозначение характерных точек контура | Содержатся в Едином государственном реестре недвижимости |   |           | Определены в ходе выполнения комплексных кадастровых работ |            |           | Метод определения координат                             | Формулы, примененные для расчета средней квадратической погрешности определения координат характерных точек (Mt), м, с подставленными в такие формулы значениями и итоговые (вычисленные) значения Mt, м |
|---------------------------------------|--|---|-----------|--|------------|-----------|---|--|
|                                       | Координаты, м  |   | Радиус, м | Координаты, м  |            | Радиус, м |   |  |
|                                       | X  | Y | R         | X  | Y          | R         |   |  |
| 1                                     | 2  | 3 | 4         | 5  | 6          | 7         | 8   | 9  |
| н276О                                 | -  | - | -         | 475888.00  | 1312868.56 | -         | Метод спутниковых геодезических измерений (определений) | $Mt = \sqrt{(m_0^2 + m_1^2)}$  |
| н277О                                 | -  | - | -         | 475884.14  | 1312877.56 | -         | Метод спутниковых геодезических измерений (определений) | $Mt = \sqrt{(m_0^2 + m_1^2)}$  |
| н278О                                 | -  | - | -         | 475878.94  | 1312875.52 | -         | Метод спутниковых геодезических измерений (определений) | $Mt = \sqrt{(m_0^2 + m_1^2)}$  |
| н279О                                 | -  | - | -         | 475878.02  | 1312877.49 | -         | Метод спутниковых геодезических измерений (определений) | $Mt = \sqrt{(m_0^2 + m_1^2)}$  |
| н280О                                 | -  | - | -         | 475868.66  | 1312873.15 | -         | Метод спутниковых геодезических измерений (определений) | $Mt = \sqrt{(m_0^2 + m_1^2)}$  |
| н281О                                 | -  | - | -         | 475873.94  | 1312862.03 | -         | Метод спутниковых геодезических измерений (определений) | $Mt = \sqrt{(m_0^2 + m_1^2)}$  |
| н276О                                 | -  | - | -         | 475888.00  | 1312868.56 | -         | Метод спутниковых геодезических измерений (определений) | $Mt = \sqrt{(m_0^2 + m_1^2)}$  |

**2. Сведения о характеристиках объекта недвижимости с кадастровым номером : 16:50:150413:286 :**

| № п/п | Наименование характеристики | Значение характеристики |
|-------|-----------------------------|-------------------------|
| 1     | 2                           | 3                       |
| 1.    | Вид объекта недвижимости    | здание                  |

**2. Сведения о характеристиках объекта недвижимости с кадастровым номером : 16:50:150413:286 :**

| <b>№ п/п</b> | <b>Наименование характеристики</b>   | <b>Значение характеристики</b> |
|--------------|--|--------------------------------|
| <b>1</b>     | <b>2</b>   | <b>3</b>                       |
| 2.           | Ранее присвоенный государственный учетный номер (инвентарный) здания, сооружения, объекта незавершенного строительства                                       | -                              |
| 3.           | Кадастровый номер земельного участка (земельных участков), в границах которого (которых) расположены здание, сооружение, объект незавершенного строительства | 16:50:150413:234               |
| 4.           | Уникальный учетный номер кадастрового квартала, в границах которого расположены здание, сооружение, объект незавершенного строительства                      | 16:50:150413                   |
| 5.           | Сведения об адресе здания, сооружения, объекта незавершенного строительства  | -                              |
| 5.1.         | Сведения об ином месте нахождения здания, сооружения, объекта незавершенного строительства, не являющегося объектом адресации, в структурированном виде      | -                              |
| 5.2.         | Дополнительные сведения о месте нахождения здания, сооружения, объекта незавершенного строительства  | -                              |
| 6.           | Иные сведения  | -                              |

**3. Пояснения к сведениям об объекте недвижимости с кадастровым номером 16:50:150413:286 :**

|    |   |
|----|---|
| 1. | - |
|----|---|

**Описание местоположения зданий, сооружений,  
объектов незавершенного строительства на земельном участке**

**1. Сведения о характерных точках контура объекта недвижимости с кадастровым номером : 16:50:150413:287 :**

Система координат МСК-16, зона 1

Зона № 1

| Обозначение характерных точек контура | Содержатся в Едином государственном реестре недвижимости |   |           | Определены в ходе выполнения комплексных кадастровых работ |            |           | Метод определения координат                             | Формулы, примененные для расчета средней квадратической погрешности определения координат характерных точек (Mt), м, с подставленными в такие формулы значениями и итоговые (вычисленные) значения Mt, м |
|---------------------------------------|--|---|-----------|--|------------|-----------|---|--|
|                                       | Координаты, м  |   | Радиус, м | Координаты, м  |            | Радиус, м |   |  |
|                                       | X  | Y | R         | X  | Y          | R         |   |  |
| 1                                     | 2  | 3 | 4         | 5  | 6          | 7         | 8   | 9  |
| н2820                                 | -  | - | -         | 475813.81  | 1312990.75 | -         | Метод спутниковых геодезических измерений (определений) | $Mt = \sqrt{(m_0^2 + m_1^2)}$  |
| н2830                                 | -  | - | -         | 475814.07  | 1312998.99 | -         | Метод спутниковых геодезических измерений (определений) | $Mt = \sqrt{(m_0^2 + m_1^2)}$  |
| н2840                                 | -  | - | -         | 475804.31  | 1312999.15 | -         | Метод спутниковых геодезических измерений (определений) | $Mt = \sqrt{(m_0^2 + m_1^2)}$  |
| н2850                                 | -  | - | -         | 475804.21  | 1312990.81 | -         | Метод спутниковых геодезических измерений (определений) | $Mt = \sqrt{(m_0^2 + m_1^2)}$  |
| н2820                                 | -  | - | -         | 475813.81  | 1312990.75 | -         | Метод спутниковых геодезических измерений (определений) | $Mt = \sqrt{(m_0^2 + m_1^2)}$  |

**2. Сведения о характеристиках объекта недвижимости с кадастровым номером : 16:50:150413:287 :**

| № п/п | Наименование характеристики  | Значение характеристики |
|-------|--|-------------------------|
| 1     | 2  | 3                       |
| 1.    | Вид объекта недвижимости   | здание                  |
| 2.    | Ранее присвоенный государственный учетный номер (инвентарный) здания, сооружения, объекта незавершенного строительства                                       | -                       |
| 3.    | Кадастровый номер земельного участка (земельных участков), в границах которого (которых) расположены здание, сооружение, объект незавершенного строительства | 16:50:150413:154        |
| 4.    | Уникальный учетный номер кадастрового квартала, в границах которого расположены здание, сооружение, объект незавершенного строительства                      | 16:50:150413            |
| 5.    | Сведения об адресе здания, сооружения, объекта незавершенного строительства  | -                       |

**2. Сведения о характеристиках объекта недвижимости с кадастровым номером : 16:50:150413:287 :**

| № п/п | Наименование характеристики   | Значение характеристики |
|-------|---|-------------------------|
| 1     | 2   | 3                       |
| 5.1.  | Сведения об ином месте нахождения здания, сооружения, объекта незавершенного строительства, не являющегося объектом адресации, в структурированном виде | -                       |
| 5.2.  | Дополнительные сведения о месте нахождения здания, сооружения, объекта незавершенного строительства   | -                       |
| 6.    | Иные сведения   | -                       |

**3. Пояснения к сведениям об объекте недвижимости с кадастровым номером 16:50:150413:287 :**

|    |   |
|----|---|
| 1. | - |
|----|---|

|  |  |
|--|--|
|  |  |
|--|--|

## Описание местоположения зданий, сооружений, объектов незавершенного строительства на земельном участке

### 1. Сведения о характерных точках контура объекта недвижимости с кадастровым номером : 16:50:150413:289 :

Система координат МСК-16, зона 1

Зона № 1

| Обозначение<br>характерных точек<br>контура | Содержатся в Едином<br>государственном реестре<br>недвижимости |   |               | Определены в ходе<br>выполнения комплексных<br>кадастровых работ |            |               | Метод опреде<br>ления коор<br>динат                                 | Формулы, примененные<br>для расчета средней<br>квадратической<br>погрешности определения<br>координат характерных<br>точек (Mt), м, с<br>подставленными в такие<br>формулы значениями и<br>итоговые (вычисленные)<br>значения Mt, м |
|---|--|---|---------------|--|------------|---------------|---|---|
|   | Координаты, м  |   | Ради<br>ус, м | Координаты, м  |            | Ради<br>ус, м |   |   |
|   | X  | Y | R             | X  | Y          | R             |   |   |
| 1   | 2  | 3 | 4             | 5  | 6          | 7             | 8   | 9   |
| н2860                                       | -  | - | -             | 475903.54  | 1313287.10 | -             | Метод<br>спутниковых<br>геодезических<br>измерений<br>(определений) | $Mt = \sqrt{(m_0^2 + m_1^2)}$   |
| н2870                                       | -  | - | -             | 475908.10  | 1313297.98 | -             | Метод<br>спутниковых<br>геодезических<br>измерений<br>(определений) | $Mt = \sqrt{(m_0^2 + m_1^2)}$   |
| н2880                                       | -  | - | -             | 475899.18  | 1313302.16 | -             | Метод<br>спутниковых<br>геодезических<br>измерений<br>(определений) | $Mt = \sqrt{(m_0^2 + m_1^2)}$   |
| н2890                                       | -  | - | -             | 475894.52  | 1313291.34 | -             | Метод<br>спутниковых<br>геодезических<br>измерений<br>(определений) | $Mt = \sqrt{(m_0^2 + m_1^2)}$   |
| н2860                                       | -  | - | -             | 475903.54  | 1313287.10 | -             | Метод<br>спутниковых<br>геодезических<br>измерений<br>(определений) | $Mt = \sqrt{(m_0^2 + m_1^2)}$   |

### 2. Сведения о характеристиках объекта недвижимости с кадастровым номером : 16:50:150413:289 :

| № п/п | Наименование характеристики  | Значение характеристики |
|-------|--|-------------------------|
| 1     | 2  | 3                       |
| 1.    | Вид объекта недвижимости   | здание                  |
| 2.    | Ранее присвоенный государственный учетный номер (инвентарный) здания, сооружения, объекта незавершенного строительства                                       | -                       |
| 3.    | Кадастровый номер земельного участка (земельных участков), в границах которого (которых) расположены здание, сооружение, объект незавершенного строительства | 16:50:150413:429        |
| 4.    | Уникальный учетный номер кадастрового квартала, в границах которого расположены здание, сооружение, объект незавершенного строительства                      | 16:50:150413            |
| 5.    | Сведения об адресе здания, сооружения, объекта незавершенного строительства  | -                       |

**2. Сведения о характеристиках объекта недвижимости с кадастровым номером : 16:50:150413:289 :**

| № п/п | Наименование характеристики   | Значение характеристики |
|-------|---|-------------------------|
| 1     | 2   | 3                       |
| 5.1.  | Сведения об ином месте нахождения здания, сооружения, объекта незавершенного строительства, не являющегося объектом адресации, в структурированном виде | -                       |
| 5.2.  | Дополнительные сведения о месте нахождения здания, сооружения, объекта незавершенного строительства   | -                       |
| 6.    | Иные сведения   | -                       |

**3. Пояснения к сведениям об объекте недвижимости с кадастровым номером 16:50:150413:289 :**

|    |   |
|----|---|
| 1. | - |
|----|---|

|  |  |
|--|--|
|  |  |
|--|--|

**Описание местоположения зданий, сооружений,  
объектов незавершенного строительства на земельном участке**

**1. Сведения о характерных точках контура объекта недвижимости с кадастровым номером : 16:50:150413:290 :**

Система координат МСК-16, зона 1

Зона № 1

| Обозначение характерных точек контура | Содержатся в Едином государственном реестре недвижимости |   |           | Определены в ходе выполнения комплексных кадастровых работ |            |           | Метод определения координат                             | Формулы, примененные для расчета средней квадратической погрешности определения координат характерных точек (Mt), м, с подставленными в такие формулы значениями и итоговые (вычисленные) значения Mt, м |
|---------------------------------------|--|---|-----------|--|------------|-----------|---|--|
|                                       | Координаты, м  |   | Радиус, м | Координаты, м  |            | Радиус, м |   |  |
|                                       | X  | Y | R         | X  | Y          | R         |   |  |
| 1                                     | 2  | 3 | 4         | 5  | 6          | 7         | 8   | 9  |
| н2900                                 | -  | - | -         | 475903.94  | 1312803.17 | -         | Метод спутниковых геодезических измерений (определений) | $Mt = \sqrt{(m_0^2 + m_1^2)}$  |
| н2910                                 | -  | - | -         | 475895.77  | 1312800.50 | -         | Метод спутниковых геодезических измерений (определений) | $Mt = \sqrt{(m_0^2 + m_1^2)}$  |
| н2920                                 | -  | - | -         | 475899.11  | 1312790.60 | -         | Метод спутниковых геодезических измерений (определений) | $Mt = \sqrt{(m_0^2 + m_1^2)}$  |
| н2930                                 | -  | - | -         | 475907.23  | 1312793.25 | -         | Метод спутниковых геодезических измерений (определений) | $Mt = \sqrt{(m_0^2 + m_1^2)}$  |
| н2900                                 | -  | - | -         | 475903.94  | 1312803.17 | -         | Метод спутниковых геодезических измерений (определений) | $Mt = \sqrt{(m_0^2 + m_1^2)}$  |

**2. Сведения о характеристиках объекта недвижимости с кадастровым номером : 16:50:150413:290 :**

| № п/п | Наименование характеристики  | Значение характеристики |
|-------|--|-------------------------|
| 1     | 2  | 3                       |
| 1.    | Вид объекта недвижимости   | здание                  |
| 2.    | Ранее присвоенный государственный учетный номер (инвентарный) здания, сооружения, объекта незавершенного строительства                                       | -                       |
| 3.    | Кадастровый номер земельного участка (земельных участков), в границах которого (которых) расположены здание, сооружение, объект незавершенного строительства | 16:50:150413:180        |
| 4.    | Уникальный учетный номер кадастрового квартала, в границах которого расположены здание, сооружение, объект незавершенного строительства                      | 16:50:150413            |
| 5.    | Сведения об адресе здания, сооружения, объекта незавершенного строительства  | -                       |

**2. Сведения о характеристиках объекта недвижимости с кадастровым номером : 16:50:150413:290 :**

| № п/п | Наименование характеристики   | Значение характеристики |
|-------|---|-------------------------|
| 1     | 2   | 3                       |
| 5.1.  | Сведения об ином месте нахождения здания, сооружения, объекта незавершенного строительства, не являющегося объектом адресации, в структурированном виде | -                       |
| 5.2.  | Дополнительные сведения о месте нахождения здания, сооружения, объекта незавершенного строительства   | -                       |
| 6.    | Иные сведения   | -                       |

**3. Пояснения к сведениям об объекте недвижимости с кадастровым номером 16:50:150413:290 :**

|    |   |
|----|---|
| 1. | - |
|----|---|

|  |  |
|--|--|
|  |  |
|--|--|

## Описание местоположения зданий, сооружений, объектов незавершенного строительства на земельном участке

### 1. Сведения о характерных точках контура объекта недвижимости с кадастровым номером : 16:50:150413:396 :

Система координат МСК-16, зона 1

Зона № 1

| Обозначение<br>характерных точек<br>контура | Содержатся в Едином<br>государственном реестре<br>недвижимости |   |               | Определены в ходе<br>выполнения комплексных<br>кадастровых работ |            |               | Метод опреде<br>ления коор<br>динат                                 | Формулы, примененные<br>для расчета средней<br>квадратической<br>погрешности определения<br>координат характерных<br>точек (Mt), м, с<br>подставленными в такие<br>формулы значениями и<br>итоговые (вычисленные)<br>значения Mt, м |
|---|--|---|---------------|--|------------|---------------|---|---|
|   | Координаты, м  |   | Ради<br>ус, м | Координаты, м  |            | Ради<br>ус, м |   |   |
|   | X  | Y | R             | X  | Y          | R             |   |   |
| 1   | 2  | 3 | 4             | 5  | 6          | 7             | 8   | 9   |
| н91О  | -  | - | -             | 475834.72  | 1312791.81 | -             | Метод<br>спутниковых<br>геодезических<br>измерений<br>(определений) | $Mt = \sqrt{(m_0^2 + m_1^2)}$   |
| н92О  | -  | - | -             | 475833.03  | 1312796.26 | -             | Метод<br>спутниковых<br>геодезических<br>измерений<br>(определений) | $Mt = \sqrt{(m_0^2 + m_1^2)}$   |
| н93О  | -  | - | -             | 475826.98  | 1312794.08 | -             | Метод<br>спутниковых<br>геодезических<br>измерений<br>(определений) | $Mt = \sqrt{(m_0^2 + m_1^2)}$   |
| н94О  | -  | - | -             | 475828.61  | 1312789.35 | -             | Метод<br>спутниковых<br>геодезических<br>измерений<br>(определений) | $Mt = \sqrt{(m_0^2 + m_1^2)}$   |
| н91О  | -  | - | -             | 475834.72  | 1312791.81 | -             | Метод<br>спутниковых<br>геодезических<br>измерений<br>(определений) | $Mt = \sqrt{(m_0^2 + m_1^2)}$   |

### 2. Сведения о характеристиках объекта недвижимости с кадастровым номером : 16:50:150413:396 :

| № п/п | Наименование характеристики  | Значение характеристики |
|-------|--|-------------------------|
| 1     | 2  | 3                       |
| 1.    | Вид объекта недвижимости   | здание                  |
| 2.    | Ранее присвоенный государственный учетный номер (инвентарный) здания, сооружения, объекта незавершенного строительства                                       | -                       |
| 3.    | Кадастровый номер земельного участка (земельных участков), в границах которого (которых) расположены здание, сооружение, объект незавершенного строительства | 16:50:150413:768        |
| 4.    | Уникальный учетный номер кадастрового квартала, в границах которого расположены здание, сооружение, объект незавершенного строительства                      | 16:50:150413            |
| 5.    | Сведения об адресе здания, сооружения, объекта незавершенного строительства  | -                       |

**2. Сведения о характеристиках объекта недвижимости с кадастровым номером : 16:50:150413:396 :**

| № п/п | Наименование характеристики   | Значение характеристики |
|-------|---|-------------------------|
| 1     | 2   | 3                       |
| 5.1.  | Сведения об ином месте нахождения здания, сооружения, объекта незавершенного строительства, не являющегося объектом адресации, в структурированном виде | -                       |
| 5.2.  | Дополнительные сведения о месте нахождения здания, сооружения, объекта незавершенного строительства   | -                       |
| 6.    | Иные сведения   | -                       |

**3. Пояснения к сведениям об объекте недвижимости с кадастровым номером 16:50:150413:396 :**

|    |   |
|----|---|
| 1. | - |
|----|---|

## Описание местоположения зданий, сооружений, объектов незавершенного строительства на земельном участке

### 1. Сведения о характерных точках контура объекта недвижимости с кадастровым номером : 16:50:150414:181 :

Система координат МСК-16, зона 1

Зона № 1

| Обозначение<br>характерных точек<br>контура | Содержатся в Едином<br>государственном реестре<br>недвижимости |   |               | Определены в ходе<br>выполнения комплексных<br>кадастровых работ |            |               | Метод опреде<br>ления коор<br>динат                                 | Формулы, примененные<br>для расчета средней<br>квадратической<br>погрешности определения<br>координат характерных<br>точек (Mt), м, с<br>подставленными в такие<br>формулы значениями и<br>итоговые (вычисленные)<br>значения Mt, м |
|---|--|---|---------------|--|------------|---------------|---|---|
|   | Координаты, м  |   | Ради<br>ус, м | Координаты, м  |            | Ради<br>ус, м |   |   |
|   | X  | Y | R             | X  | Y          | R             |   |   |
| 1   | 2  | 3 | 4             | 5  | 6          | 7             | 8   | 9   |
| н3020                                       | -  | - | -             | 475746.62  | 1313336.11 | -             | Метод<br>спутниковых<br>геодезических<br>измерений<br>(определений) | $Mt = \sqrt{(m_0^2 + m_1^2)}$   |
| н3030                                       | -  | - | -             | 475749.92  | 1313345.41 | -             | Метод<br>спутниковых<br>геодезических<br>измерений<br>(определений) | $Mt = \sqrt{(m_0^2 + m_1^2)}$   |
| н3040                                       | -  | - | -             | 475743.42  | 1313347.81 | -             | Метод<br>спутниковых<br>геодезических<br>измерений<br>(определений) | $Mt = \sqrt{(m_0^2 + m_1^2)}$   |
| н3050                                       | -  | - | -             | 475740.02  | 1313338.21 | -             | Метод<br>спутниковых<br>геодезических<br>измерений<br>(определений) | $Mt = \sqrt{(m_0^2 + m_1^2)}$   |
| н3020                                       | -  | - | -             | 475746.62  | 1313336.11 | -             | Метод<br>спутниковых<br>геодезических<br>измерений<br>(определений) | $Mt = \sqrt{(m_0^2 + m_1^2)}$   |

### 2. Сведения о характеристиках объекта недвижимости с кадастровым номером : 16:50:150414:181 :

| № п/п | Наименование характеристики  | Значение характеристики |
|-------|--|-------------------------|
| 1     | 2  | 3                       |
| 1.    | Вид объекта недвижимости   | здание                  |
| 2.    | Ранее присвоенный государственный учетный номер (инвентарный) здания, сооружения, объекта незавершенного строительства                                       | -                       |
| 3.    | Кадастровый номер земельного участка (земельных участков), в границах которого (которых) расположены здание, сооружение, объект незавершенного строительства | 16:50:150413:733        |
| 4.    | Уникальный учетный номер кадастрового квартала, в границах которого расположены здание, сооружение, объект незавершенного строительства                      | 16:50:150413            |
| 5.    | Сведения об адресе здания, сооружения, объекта незавершенного строительства  | -                       |

**2. Сведения о характеристиках объекта недвижимости с кадастровым номером : 16:50:150414:181 :**

| № п/п | Наименование характеристики   | Значение характеристики |
|-------|---|-------------------------|
| 1     | 2   | 3                       |
| 5.1.  | Сведения об ином месте нахождения здания, сооружения, объекта незавершенного строительства, не являющегося объектом адресации, в структурированном виде | -                       |
| 5.2.  | Дополнительные сведения о месте нахождения здания, сооружения, объекта незавершенного строительства   | -                       |
| 6.    | Иные сведения   | -                       |

**3. Пояснения к сведениям об объекте недвижимости с кадастровым номером 16:50:150414:181 :**

|    |   |
|----|---|
| 1. | - |
|----|---|

|  |  |
|--|--|
|  |  |
|--|--|

## Описание местоположения зданий, сооружений, объектов незавершенного строительства на земельном участке

**1. Сведения о характерных точках контура объекта недвижимости с кадастровым номером : 16:50:150415:118 :**

Система координат МСК-16, зона 1

Зона № 1

| Обозначение характерных точек контура | Содержатся в Едином государственном реестре недвижимости |   |           | Определены в ходе выполнения комплексных кадастровых работ |            |           | Метод определения координат                             | Формулы, примененные для расчета средней квадратической погрешности определения координат характерных точек (Mt), м, с подставленными в такие формулы значениями и итоговые (вычисленные) значения Mt, м |
|---------------------------------------|--|---|-----------|--|------------|-----------|---|--|
|                                       | Координаты, м  |   | Радиус, м | Координаты, м  |            | Радиус, м |   |  |
|                                       | X  | Y | R         | X  | Y          | R         |   |  |
| 1                                     | 2  | 3 | 4         | 5  | 6          | 7         | 8   | 9  |
| н950                                  | -  | - | -         | 475860.90  | 1313128.23 | -         | Метод спутниковых геодезических измерений (определений) | $Mt = \sqrt{(m_0^2 + m_1^2)}$  |
| н960                                  | -  | - | -         | 475864.42  | 1313137.47 | -         | Метод спутниковых геодезических измерений (определений) | $Mt = \sqrt{(m_0^2 + m_1^2)}$  |
| н970                                  | -  | - | -         | 475861.60  | 1313138.61 | -         | Метод спутниковых геодезических измерений (определений) | $Mt = \sqrt{(m_0^2 + m_1^2)}$  |
| н980                                  | -  | - | -         | 475862.26  | 1313140.53 | -         | Метод спутниковых геодезических измерений (определений) | $Mt = \sqrt{(m_0^2 + m_1^2)}$  |
| н990                                  | -  | - | -         | 475853.10  | 1313144.25 | -         | Метод спутниковых геодезических измерений (определений) | $Mt = \sqrt{(m_0^2 + m_1^2)}$  |
| н1000                                 | -  | - | -         | 475852.14  | 1313141.99 | -         | Метод спутниковых геодезических измерений (определений) | $Mt = \sqrt{(m_0^2 + m_1^2)}$  |
| н1010                                 | -  | - | -         | 475851.02  | 1313142.29 | -         | Метод спутниковых геодезических измерений (определений) | $Mt = \sqrt{(m_0^2 + m_1^2)}$  |
| н1020                                 | -  | - | -         | 475847.84  | 1313133.49 | -         | Метод спутниковых геодезических измерений (определений) | $Mt = \sqrt{(m_0^2 + m_1^2)}$  |
| н950                                  | -  | - | -         | 475860.90  | 1313128.23 | -         | Метод спутниковых геодезических измерений (определений) | $Mt = \sqrt{(m_0^2 + m_1^2)}$  |

**2. Сведения о характеристиках объекта недвижимости с кадастровым номером : 16:50:150415:118 :**

| <b>№ п/п</b> | <b>Наименование характеристики</b>   | <b>Значение характеристики</b> |
|--------------|--|--------------------------------|
| <b>1</b>     | <b>2</b>   | <b>3</b>                       |
| 1.           | Вид объекта недвижимости   | здание                         |
| 2.           | Ранее присвоенный государственный учетный номер (инвентарный) здания, сооружения, объекта незавершенного строительства                                       | -                              |
| 3.           | Кадастровый номер земельного участка (земельных участков), в границах которого (которых) расположены здание, сооружение, объект незавершенного строительства | 16:50:150413:344               |
| 4.           | Уникальный учетный номер кадастрового квартала, в границах которого расположены здание, сооружение, объект незавершенного строительства                      | 16:50:150413                   |
| 5.           | Сведения об адресе здания, сооружения, объекта незавершенного строительства  | -                              |
| 5.1.         | Сведения об ином месте нахождения здания, сооружения, объекта незавершенного строительства, не являющегося объектом адресации, в структурированном виде      | -                              |
| 5.2.         | Дополнительные сведения о месте нахождения здания, сооружения, объекта незавершенного строительства  | -                              |
| 6.           | Иные сведения  | -                              |

**3. Пояснения к сведениям об объекте недвижимости с кадастровым номером 16:50:150415:118 :**

|    |   |
|----|---|
| 1. | - |
|    |   |

## Описание местоположения зданий, сооружений, объектов незавершенного строительства на земельном участке

### 1. Сведения о характерных точках контура объекта недвижимости с кадастровым номером : 16:50:150415:129 :

Система координат МСК-16, зона 1

Зона № 1

| Обозначение<br>характерных точек<br>контура | Содержатся в Едином<br>государственном реестре<br>недвижимости |   |               | Определены в ходе<br>выполнения комплексных<br>кадастровых работ |            |               | Метод опреде<br>ления коор<br>динат                                 | Формулы, примененные<br>для расчета средней<br>квадратической<br>погрешности определения<br>координат характерных<br>точек (Mt), м, с<br>подставленными в такие<br>формулы значениями и<br>итоговые (вычисленные)<br>значения Mt, м |
|---|--|---|---------------|--|------------|---------------|---|---|
|   | Координаты, м  |   | Ради<br>ус, м | Координаты, м  |            | Ради<br>ус, м |   |   |
|   | X  | Y | R             | X  | Y          | R             |   |   |
| 1   | 2  | 3 | 4             | 5  | 6          | 7             | 8   | 9   |
| н1290                                       | -  | - | -             | 475850.74  | 1313010.98 | -             | Метод<br>спутниковых<br>геодезических<br>измерений<br>(определений) | $Mt = \sqrt{(m_0^2 + m_1^2)}$   |
| н1300                                       | -  | - | -             | 475852.08  | 1313021.12 | -             | Метод<br>спутниковых<br>геодезических<br>измерений<br>(определений) | $Mt = \sqrt{(m_0^2 + m_1^2)}$   |
| н1310                                       | -  | - | -             | 475840.48  | 1313022.72 | -             | Метод<br>спутниковых<br>геодезических<br>измерений<br>(определений) | $Mt = \sqrt{(m_0^2 + m_1^2)}$   |
| н1320                                       | -  | - | -             | 475839.28  | 1313017.78 | -             | Метод<br>спутниковых<br>геодезических<br>измерений<br>(определений) | $Mt = \sqrt{(m_0^2 + m_1^2)}$   |
| н1330                                       | -  | - | -             | 475837.06  | 1313017.80 | -             | Метод<br>спутниковых<br>геодезических<br>измерений<br>(определений) | $Mt = \sqrt{(m_0^2 + m_1^2)}$   |
| н1340                                       | -  | - | -             | 475836.64  | 1313012.80 | -             | Метод<br>спутниковых<br>геодезических<br>измерений<br>(определений) | $Mt = \sqrt{(m_0^2 + m_1^2)}$   |
| н1290                                       | -  | - | -             | 475850.74  | 1313010.98 | -             | Метод<br>спутниковых<br>геодезических<br>измерений<br>(определений) | $Mt = \sqrt{(m_0^2 + m_1^2)}$   |

### 2. Сведения о характеристиках объекта недвижимости с кадастровым номером : 16:50:150415:129 :

| № п/п | Наименование характеристики | Значение характеристики |
|-------|-----------------------------|-------------------------|
| 1     | 2                           | 3                       |
| 1.    | Вид объекта недвижимости    | здание                  |

**2. Сведения о характеристиках объекта недвижимости с кадастровым номером : 16:50:150415:129 :**

| <b>№ п/п</b> | <b>Наименование характеристики</b>   | <b>Значение характеристики</b> |
|--------------|--|--------------------------------|
| <b>1</b>     | <b>2</b>   | <b>3</b>                       |
| 2.           | Ранее присвоенный государственный учетный номер (инвентарный) здания, сооружения, объекта незавершенного строительства                                       | -                              |
| 3.           | Кадастровый номер земельного участка (земельных участков), в границах которого (которых) расположены здание, сооружение, объект незавершенного строительства | 16:50:150413:442               |
| 4.           | Уникальный учетный номер кадастрового квартала, в границах которого расположены здание, сооружение, объект незавершенного строительства                      | 16:50:150413                   |
| 5.           | Сведения об адресе здания, сооружения, объекта незавершенного строительства  | -                              |
| 5.1.         | Сведения об ином месте нахождения здания, сооружения, объекта незавершенного строительства, не являющегося объектом адресации, в структурированном виде      | -                              |
| 5.2.         | Дополнительные сведения о месте нахождения здания, сооружения, объекта незавершенного строительства  | -                              |
| 6.           | Иные сведения  | -                              |

**3. Пояснения к сведениям об объекте недвижимости с кадастровым номером 16:50:150415:129 :**

|    |   |
|----|---|
| 1. | - |
|----|---|

**Описание местоположения зданий, сооружений,  
объектов незавершенного строительства на земельном участке**

**1. Сведения о характерных точках контура объекта недвижимости  
с кадастровым номером : 16:50:150415:134 :**

Система координат МСК-16, зона 1

Зона № 1

| Обозначение<br>характерных точек<br>контура | Содержатся в Едином<br>государственном реестре<br>недвижимости |   |               | Определены в ходе<br>выполнения комплексных<br>кадастровых работ |            |               | Метод опреде<br>ления коор<br>динат                                 | Формулы, примененные<br>для расчета средней<br>квадратической<br>погрешности определения<br>координат характерных<br>точек (Mt), м, с<br>подставленными в такие<br>формулы значениями и<br>итоговые (вычисленные)<br>значения Mt, м |
|---|--|---|---------------|--|------------|---------------|---|---|
|   | Координаты, м  |   | Ради<br>ус, м | Координаты, м  |            | Ради<br>ус, м |   |   |
|   | X  | Y | R             | X  | Y          | R             |   |   |
| 1   | 2  | 3 | 4             | 5  | 6          | 7             | 8   | 9   |
| н103О                                       | -  | - | -             | 475814.46  | 1313156.55 | -             | Метод<br>спутниковых<br>геодезических<br>измерений<br>(определений) | $Mt = \sqrt{(m_0^2 + m_1^2)}$   |
| н104О                                       | -  | - | -             | 475816.54  | 1313165.37 | -             | Метод<br>спутниковых<br>геодезических<br>измерений<br>(определений) | $Mt = \sqrt{(m_0^2 + m_1^2)}$   |
| н105О                                       | -  | - | -             | 475804.06  | 1313168.69 | -             | Метод<br>спутниковых<br>геодезических<br>измерений<br>(определений) | $Mt = \sqrt{(m_0^2 + m_1^2)}$   |
| н106О                                       | -  | - | -             | 475802.10  | 1313159.21 | -             | Метод<br>спутниковых<br>геодезических<br>измерений<br>(определений) | $Mt = \sqrt{(m_0^2 + m_1^2)}$   |
| н103О                                       | -  | - | -             | 475814.46  | 1313156.55 | -             | Метод<br>спутниковых<br>геодезических<br>измерений<br>(определений) | $Mt = \sqrt{(m_0^2 + m_1^2)}$   |

**2. Сведения о характеристиках объекта недвижимости  
с кадастровым номером : 16:50:150415:134 :**

| № п/п | Наименование характеристики  | Значение характеристики |
|-------|--|-------------------------|
| 1     | 2  | 3                       |
| 1.    | Вид объекта недвижимости   | здание                  |
| 2.    | Ранее присвоенный государственный учетный номер (инвентарный) здания, сооружения, объекта незавершенного строительства                                       | -                       |
| 3.    | Кадастровый номер земельного участка (земельных участков), в границах которого (которых) расположены здание, сооружение, объект незавершенного строительства | 16:50:150413:86         |
| 4.    | Уникальный учетный номер кадастрового квартала, в границах которого расположены здание, сооружение, объект незавершенного строительства                      | 16:50:150413            |
| 5.    | Сведения об адресе здания, сооружения, объекта незавершенного строительства  | -                       |

**2. Сведения о характеристиках объекта недвижимости с кадастровым номером : 16:50:150415:134 :**

| № п/п | Наименование характеристики   | Значение характеристики |
|-------|---|-------------------------|
| 1     | 2   | 3                       |
| 5.1.  | Сведения об ином месте нахождения здания, сооружения, объекта незавершенного строительства, не являющегося объектом адресации, в структурированном виде | -                       |
| 5.2.  | Дополнительные сведения о месте нахождения здания, сооружения, объекта незавершенного строительства   | -                       |
| 6.    | Иные сведения   | -                       |

**3. Пояснения к сведениям об объекте недвижимости с кадастровым номером 16:50:150415:134 :**

|    |   |
|----|---|
| 1. | - |
|----|---|

## Описание местоположения зданий, сооружений, объектов незавершенного строительства на земельном участке

### 1. Сведения о характерных точках контура объекта недвижимости с кадастровым номером : 16:50:150415:141 :

Система координат МСК-16, зона 1

Зона № 1

| Обозначение<br>характерных точек<br>контура | Содержатся в Едином<br>государственном реестре<br>недвижимости |   |               | Определены в ходе<br>выполнения комплексных<br>кадастровых работ |            |               | Метод опреде<br>ления коор<br>динат                                 | Формулы, примененные<br>для расчета средней<br>квадратической<br>погрешности определения<br>координат характерных<br>точек (Mt), м, с<br>подставленными в такие<br>формулы значениями и<br>итоговые (вычисленные)<br>значения Mt, м |
|---|--|---|---------------|--|------------|---------------|---|---|
|   | Координаты, м  |   | Ради<br>ус, м | Координаты, м  |            | Ради<br>ус, м |   |   |
|   | X  | Y | R             | X  | Y          | R             |   |   |
| 1   | 2  | 3 | 4             | 5  | 6          | 7             | 8   | 9   |
| н107О                                       | -  | - | -             | 475776.44  | 1313195.26 | -             | Метод<br>спутниковых<br>геодезических<br>измерений<br>(определений) | $Mt = \sqrt{(m_0^2 + m_1^2)}$   |
| н108О                                       | -  | - | -             | 475778.18  | 1313201.50 | -             | Метод<br>спутниковых<br>геодезических<br>измерений<br>(определений) | $Mt = \sqrt{(m_0^2 + m_1^2)}$   |
| н109О                                       | -  | - | -             | 475768.40  | 1313204.26 | -             | Метод<br>спутниковых<br>геодезических<br>измерений<br>(определений) | $Mt = \sqrt{(m_0^2 + m_1^2)}$   |
| н110О                                       | -  | - | -             | 475766.56  | 1313197.92 | -             | Метод<br>спутниковых<br>геодезических<br>измерений<br>(определений) | $Mt = \sqrt{(m_0^2 + m_1^2)}$   |
| н107О                                       | -  | - | -             | 475776.44  | 1313195.26 | -             | Метод<br>спутниковых<br>геодезических<br>измерений<br>(определений) | $Mt = \sqrt{(m_0^2 + m_1^2)}$   |

### 2. Сведения о характеристиках объекта недвижимости с кадастровым номером : 16:50:150415:141 :

| № п/п | Наименование характеристики  | Значение характеристики |
|-------|--|-------------------------|
| 1     | 2  | 3                       |
| 1.    | Вид объекта недвижимости   | здание                  |
| 2.    | Ранее присвоенный государственный учетный номер (инвентарный) здания, сооружения, объекта незавершенного строительства                                       | -                       |
| 3.    | Кадастровый номер земельного участка (земельных участков), в границах которого (которых) расположены здание, сооружение, объект незавершенного строительства | 16:50:150413:771        |
| 4.    | Уникальный учетный номер кадастрового квартала, в границах которого расположены здание, сооружение, объект незавершенного строительства                      | 16:50:150413            |
| 5.    | Сведения об адресе здания, сооружения, объекта незавершенного строительства  | -                       |

**2. Сведения о характеристиках объекта недвижимости с кадастровым номером : 16:50:150415:141 :**

| № п/п | Наименование характеристики   | Значение характеристики |
|-------|---|-------------------------|
| 1     | 2   | 3                       |
| 5.1.  | Сведения об ином месте нахождения здания, сооружения, объекта незавершенного строительства, не являющегося объектом адресации, в структурированном виде | -                       |
| 5.2.  | Дополнительные сведения о месте нахождения здания, сооружения, объекта незавершенного строительства   | -                       |
| 6.    | Иные сведения   | -                       |

**3. Пояснения к сведениям об объекте недвижимости с кадастровым номером 16:50:150415:141 :**

|    |   |
|----|---|
| 1. | - |
|----|---|

|  |  |
|--|--|
|  |  |
|--|--|

**Описание местоположения зданий, сооружений,  
объектов незавершенного строительства на земельном участке**

**1. Сведения о характерных точках контура объекта недвижимости с кадастровым номером : 16:50:150415:142 :**

Система координат МСК-16, зона 1

Зона № 1

| Обозначение характерных точек контура | Содержатся в Едином государственном реестре недвижимости |   |           | Определены в ходе выполнения комплексных кадастровых работ |            |           | Метод определения координат                             | Формулы, примененные для расчета средней квадратической погрешности определения координат характерных точек (Mt), м, с подставленными в такие формулы значениями и итоговые (вычисленные) значения Mt, м |
|---------------------------------------|--|---|-----------|--|------------|-----------|---|--|
|                                       | Координаты, м  |   | Радиус, м | Координаты, м  |            | Радиус, м |   |  |
|                                       | X  | Y | R         | X  | Y          | R         |   |  |
| 1                                     | 2  | 3 | 4         | 5  | 6          | 7         | 8   | 9  |
| н1110                                 | -  | - | -         | 475786.89  | 1313079.74 | -         | Метод спутниковых геодезических измерений (определений) | $Mt = \sqrt{(m_0^2 + m_1^2)}$  |
| н1120                                 | -  | - | -         | 475778.25  | 1313080.11 | -         | Метод спутниковых геодезических измерений (определений) | $Mt = \sqrt{(m_0^2 + m_1^2)}$  |
| н1130                                 | -  | - | -         | 475777.73  | 1313069.40 | -         | Метод спутниковых геодезических измерений (определений) | $Mt = \sqrt{(m_0^2 + m_1^2)}$  |
| н1140                                 | -  | - | -         | 475786.31  | 1313069.00 | -         | Метод спутниковых геодезических измерений (определений) | $Mt = \sqrt{(m_0^2 + m_1^2)}$  |
| н1110                                 | -  | - | -         | 475786.89  | 1313079.74 | -         | Метод спутниковых геодезических измерений (определений) | $Mt = \sqrt{(m_0^2 + m_1^2)}$  |

**2. Сведения о характеристиках объекта недвижимости с кадастровым номером : 16:50:150415:142 :**

| № п/п | Наименование характеристики  | Значение характеристики |
|-------|--|-------------------------|
| 1     | 2  | 3                       |
| 1.    | Вид объекта недвижимости   | здание                  |
| 2.    | Ранее присвоенный государственный учетный номер (инвентарный) здания, сооружения, объекта незавершенного строительства                                       | -                       |
| 3.    | Кадастровый номер земельного участка (земельных участков), в границах которого (которых) расположены здание, сооружение, объект незавершенного строительства | 16:50:150413:426        |
| 4.    | Уникальный учетный номер кадастрового квартала, в границах которого расположены здание, сооружение, объект незавершенного строительства                      | 16:50:150413            |
| 5.    | Сведения об адресе здания, сооружения, объекта незавершенного строительства  | -                       |

**2. Сведения о характеристиках объекта недвижимости с кадастровым номером : 16:50:150415:142 :**

| № п/п | Наименование характеристики   | Значение характеристики |
|-------|---|-------------------------|
| 1     | 2   | 3                       |
| 5.1.  | Сведения об ином месте нахождения здания, сооружения, объекта незавершенного строительства, не являющегося объектом адресации, в структурированном виде | -                       |
| 5.2.  | Дополнительные сведения о месте нахождения здания, сооружения, объекта незавершенного строительства   | -                       |
| 6.    | Иные сведения   | -                       |

**3. Пояснения к сведениям об объекте недвижимости с кадастровым номером 16:50:150415:142 :**

|    |   |
|----|---|
| 1. | - |
|----|---|

**Описание местоположения зданий, сооружений,  
объектов незавершенного строительства на земельном участке**

**1. Сведения о характерных точках контура объекта недвижимости  
с кадастровым номером : 16:50:150415:145 :**

Система координат МСК-16, зона 1

Зона № 1

| Обозначение<br>характерных точек<br>контура | Содержатся в Едином<br>государственном реестре<br>недвижимости |   |               | Определены в ходе<br>выполнения комплексных<br>кадастровых работ |            |               | Метод опреде<br>ления коор<br>динат                                 | Формулы, примененные<br>для расчета средней<br>квадратической<br>погрешности определения<br>координат характерных<br>точек (Mt), м, с<br>подставленными в такие<br>формулы значениями и<br>итоговые (вычисленные)<br>значения Mt, м |
|---|--|---|---------------|--|------------|---------------|---|---|
|   | Координаты, м  |   | Ради<br>ус, м | Координаты, м  |            | Ради<br>ус, м |   |   |
|   | X  | Y | R             | X  | Y          | R             |   |   |
| 1   | 2  | 3 | 4             | 5  | 6          | 7             | 8   | 9   |
| н1150                                       | -  | - | -             | 475849.91  | 1312997.29 | -             | Метод<br>спутниковых<br>геодезических<br>измерений<br>(определений) | $Mt = \sqrt{(m_0^2 + m_1^2)}$   |
| н1160                                       | -  | - | -             | 475843.47  | 1312998.21 | -             | Метод<br>спутниковых<br>геодезических<br>измерений<br>(определений) | $Mt = \sqrt{(m_0^2 + m_1^2)}$   |
| н1170                                       | -  | - | -             | 475842.85  | 1312989.83 | -             | Метод<br>спутниковых<br>геодезических<br>измерений<br>(определений) | $Mt = \sqrt{(m_0^2 + m_1^2)}$   |
| н1180                                       | -  | - | -             | 475852.73  | 1312989.28 | -             | Метод<br>спутниковых<br>геодезических<br>измерений<br>(определений) | $Mt = \sqrt{(m_0^2 + m_1^2)}$   |
| н1190                                       | -  | - | -             | 475852.92  | 1312994.42 | -             | Метод<br>спутниковых<br>геодезических<br>измерений<br>(определений) | $Mt = \sqrt{(m_0^2 + m_1^2)}$   |
| н1200                                       | -  | - | -             | 475849.74  | 1312994.73 | -             | Метод<br>спутниковых<br>геодезических<br>измерений<br>(определений) | $Mt = \sqrt{(m_0^2 + m_1^2)}$   |
| н1150                                       | -  | - | -             | 475849.91  | 1312997.29 | -             | Метод<br>спутниковых<br>геодезических<br>измерений<br>(определений) | $Mt = \sqrt{(m_0^2 + m_1^2)}$   |

**2. Сведения о характеристиках объекта недвижимости  
с кадастровым номером : 16:50:150415:145 :**

| № п/п | Наименование характеристики | Значение характеристики |
|-------|-----------------------------|-------------------------|
| 1     | 2                           | 3                       |
| 1.    | Вид объекта недвижимости    | здание                  |

**2. Сведения о характеристиках объекта недвижимости с кадастровым номером : 16:50:150415:145 :**

| <b>№ п/п</b> | <b>Наименование характеристики</b>   | <b>Значение характеристики</b> |
|--------------|--|--------------------------------|
| <b>1</b>     | <b>2</b>   | <b>3</b>                       |
| 2.           | Ранее присвоенный государственный учетный номер (инвентарный) здания, сооружения, объекта незавершенного строительства                                       | -                              |
| 3.           | Кадастровый номер земельного участка (земельных участков), в границах которого (которых) расположены здание, сооружение, объект незавершенного строительства | 16:50:150413:7                 |
| 4.           | Уникальный учетный номер кадастрового квартала, в границах которого расположены здание, сооружение, объект незавершенного строительства                      | 16:50:150413                   |
| 5.           | Сведения об адресе здания, сооружения, объекта незавершенного строительства  | -                              |
| 5.1.         | Сведения об ином месте нахождения здания, сооружения, объекта незавершенного строительства, не являющегося объектом адресации, в структурированном виде      | -                              |
| 5.2.         | Дополнительные сведения о месте нахождения здания, сооружения, объекта незавершенного строительства  | -                              |
| 6.           | Иные сведения  | -                              |

**3. Пояснения к сведениям об объекте недвижимости с кадастровым номером 16:50:150415:145 :**

|    |   |
|----|---|
| 1. | - |
|----|---|

## Описание местоположения зданий, сооружений, объектов незавершенного строительства на земельном участке

### 1. Сведения о характерных точках контура объекта недвижимости с кадастровым номером : 16:50:150415:146 :

Система координат МСК-16, зона 1

Зона № 1

| Обозначение<br>характерных точек<br>контура | Содержатся в Едином<br>государственном реестре<br>недвижимости |   |               | Определены в ходе<br>выполнения комплексных<br>кадастровых работ |            |               | Метод опреде<br>ления коор<br>динат                                 | Формулы, примененные<br>для расчета средней<br>квадратической<br>погрешности определения<br>координат характерных<br>точек (Mt), м, с<br>подставленными в такие<br>формулы значениями и<br>итоговые (вычисленные)<br>значения Mt, м |
|---|--|---|---------------|--|------------|---------------|---|---|
|   | Координаты, м  |   | Ради<br>ус, м | Координаты, м  |            | Ради<br>ус, м |   |   |
|   | X  | Y | R             | X  | Y          | R             |   |   |
| 1   | 2  | 3 | 4             | 5  | 6          | 7             | 8   | 9   |
| n121O                                       | -  | - | -             | 475891.38  | 1312770.87 | -             | Метод<br>спутниковых<br>геодезических<br>измерений<br>(определений) | $Mt = \sqrt{(m_0^2 + m_1^2)}$   |
| n122O                                       | -  | - | -             | 475887.36  | 1312782.29 | -             | Метод<br>спутниковых<br>геодезических<br>измерений<br>(определений) | $Mt = \sqrt{(m_0^2 + m_1^2)}$   |
| n123O                                       | -  | - | -             | 475880.40  | 1312779.69 | -             | Метод<br>спутниковых<br>геодезических<br>измерений<br>(определений) | $Mt = \sqrt{(m_0^2 + m_1^2)}$   |
| n124O                                       | -  | - | -             | 475884.40  | 1312768.45 | -             | Метод<br>спутниковых<br>геодезических<br>измерений<br>(определений) | $Mt = \sqrt{(m_0^2 + m_1^2)}$   |
| n121O                                       | -  | - | -             | 475891.38  | 1312770.87 | -             | Метод<br>спутниковых<br>геодезических<br>измерений<br>(определений) | $Mt = \sqrt{(m_0^2 + m_1^2)}$   |

### 2. Сведения о характеристиках объекта недвижимости с кадастровым номером : 16:50:150415:146 :

| № п/п | Наименование характеристики  | Значение характеристики |
|-------|--|-------------------------|
| 1     | 2  | 3                       |
| 1.    | Вид объекта недвижимости   | здание                  |
| 2.    | Ранее присвоенный государственный учетный номер (инвентарный) здания, сооружения, объекта незавершенного строительства                                       | -                       |
| 3.    | Кадастровый номер земельного участка (земельных участков), в границах которого (которых) расположены здание, сооружение, объект незавершенного строительства | 16:50:150413:27         |
| 4.    | Уникальный учетный номер кадастрового квартала, в границах которого расположены здание, сооружение, объект незавершенного строительства                      | 16:50:150413            |
| 5.    | Сведения об адресе здания, сооружения, объекта незавершенного строительства  | -                       |

**2. Сведения о характеристиках объекта недвижимости с кадастровым номером : 16:50:150415:146 :**

| № п/п | Наименование характеристики   | Значение характеристики |
|-------|---|-------------------------|
| 1     | 2   | 3                       |
| 5.1.  | Сведения об ином месте нахождения здания, сооружения, объекта незавершенного строительства, не являющегося объектом адресации, в структурированном виде | -                       |
| 5.2.  | Дополнительные сведения о месте нахождения здания, сооружения, объекта незавершенного строительства   | -                       |
| 6.    | Иные сведения   | -                       |

**3. Пояснения к сведениям об объекте недвижимости с кадастровым номером 16:50:150415:146 :**

|    |   |
|----|---|
| 1. | - |
|----|---|

|  |  |
|--|--|
|  |  |
|--|--|

**Описание местоположения зданий, сооружений,  
объектов незавершенного строительства на земельном участке**

**1. Сведения о характерных точках контура объекта недвижимости с кадастровым номером : 16:50:150415:154 :**

Система координат МСК-16, зона 1

Зона № 1

| Обозначение характерных точек контура | Содержатся в Едином государственном реестре недвижимости |   |           | Определены в ходе выполнения комплексных кадастровых работ |            |           | Метод определения координат                             | Формулы, примененные для расчета средней квадратической погрешности определения координат характерных точек (Mt), м, с подставленными в такие формулы значениями и итоговые (вычисленные) значения Mt, м |
|---------------------------------------|--|---|-----------|--|------------|-----------|---|--|
|                                       | Координаты, м  |   | Радиус, м | Координаты, м  |            | Радиус, м |   |  |
|                                       | X  | Y | R         | X  | Y          | R         |   |  |
| 1                                     | 2  | 3 | 4         | 5  | 6          | 7         | 8   | 9  |
| н1250                                 | -  | - | -         | 475874.78  | 1312889.15 | -         | Метод спутниковых геодезических измерений (определений) | $Mt = \sqrt{(m_0^2 + m_1^2)}$  |
| н1260                                 | -  | - | -         | 475869.69  | 1312902.67 | -         | Метод спутниковых геодезических измерений (определений) | $Mt = \sqrt{(m_0^2 + m_1^2)}$  |
| н1270                                 | -  | - | -         | 475855.23  | 1312896.97 | -         | Метод спутниковых геодезических измерений (определений) | $Mt = \sqrt{(m_0^2 + m_1^2)}$  |
| н1280                                 | -  | - | -         | 475860.51  | 1312883.46 | -         | Метод спутниковых геодезических измерений (определений) | $Mt = \sqrt{(m_0^2 + m_1^2)}$  |
| н1250                                 | -  | - | -         | 475874.78  | 1312889.15 | -         | Метод спутниковых геодезических измерений (определений) | $Mt = \sqrt{(m_0^2 + m_1^2)}$  |

**2. Сведения о характеристиках объекта недвижимости с кадастровым номером : 16:50:150415:154 :**

| № п/п | Наименование характеристики  | Значение характеристики |
|-------|--|-------------------------|
| 1     | 2  | 3                       |
| 1.    | Вид объекта недвижимости   | здание                  |
| 2.    | Ранее присвоенный государственный учетный номер (инвентарный) здания, сооружения, объекта незавершенного строительства                                       | -                       |
| 3.    | Кадастровый номер земельного участка (земельных участков), в границах которого (которых) расположены здание, сооружение, объект незавершенного строительства | 16:50:150413:25         |
| 4.    | Уникальный учетный номер кадастрового квартала, в границах которого расположены здание, сооружение, объект незавершенного строительства                      | 16:50:150413            |
| 5.    | Сведения об адресе здания, сооружения, объекта незавершенного строительства  | -                       |

**2. Сведения о характеристиках объекта недвижимости с кадастровым номером : 16:50:150415:154 :**

| № п/п | Наименование характеристики   | Значение характеристики |
|-------|---|-------------------------|
| 1     | 2   | 3                       |
| 5.1.  | Сведения об ином месте нахождения здания, сооружения, объекта незавершенного строительства, не являющегося объектом адресации, в структурированном виде | -                       |
| 5.2.  | Дополнительные сведения о месте нахождения здания, сооружения, объекта незавершенного строительства   | -                       |
| 6.    | Иные сведения   | -                       |

**3. Пояснения к сведениям об объекте недвижимости с кадастровым номером 16:50:150415:154 :**

|    |   |
|----|---|
| 1. | - |
|----|---|

|  |  |
|--|--|
|  |  |
|--|--|

**Описание местоположения зданий, сооружений,  
объектов незавершенного строительства на земельном участке**

**1. Сведения о характерных точках контура объекта недвижимости с кадастровым номером : 16:50:150415:213 :**

Система координат МСК-16, зона 1

Зона № 1

| Обозначение характерных точек контура | Содержатся в Едином государственном реестре недвижимости |   |           | Определены в ходе выполнения комплексных кадастровых работ |            |           | Метод определения координат                             | Формулы, примененные для расчета средней квадратической погрешности определения координат характерных точек (Mt), м, с подставленными в такие формулы значениями и итоговые (вычисленные) значения Mt, м |
|---------------------------------------|--|---|-----------|--|------------|-----------|---|--|
|                                       | Координаты, м  |   | Радиус, м | Координаты, м  |            | Радиус, м |   |  |
|                                       | X  | Y | R         | X  | Y          | R         |   |  |
| 1                                     | 2  | 3 | 4         | 5  | 6          | 7         | 8   | 9  |
| н1350                                 | -  | - | -         | 475706.74  | 1313200.92 | -         | Метод спутниковых геодезических измерений (определений) | $Mt = \sqrt{(m_0^2 + m_1^2)}$  |
| н1360                                 | -  | - | -         | 475709.04  | 1313211.12 | -         | Метод спутниковых геодезических измерений (определений) | $Mt = \sqrt{(m_0^2 + m_1^2)}$  |
| н1370                                 | -  | - | -         | 475694.34  | 1313213.42 | -         | Метод спутниковых геодезических измерений (определений) | $Mt = \sqrt{(m_0^2 + m_1^2)}$  |
| н1380                                 | -  | - | -         | 475692.74  | 1313203.02 | -         | Метод спутниковых геодезических измерений (определений) | $Mt = \sqrt{(m_0^2 + m_1^2)}$  |
| н1350                                 | -  | - | -         | 475706.74  | 1313200.92 | -         | Метод спутниковых геодезических измерений (определений) | $Mt = \sqrt{(m_0^2 + m_1^2)}$  |

**2. Сведения о характеристиках объекта недвижимости с кадастровым номером : 16:50:150415:213 :**

| № п/п | Наименование характеристики  | Значение характеристики |
|-------|--|-------------------------|
| 1     | 2  | 3                       |
| 1.    | Вид объекта недвижимости   | здание                  |
| 2.    | Ранее присвоенный государственный учетный номер (инвентарный) здания, сооружения, объекта незавершенного строительства                                       | -                       |
| 3.    | Кадастровый номер земельного участка (земельных участков), в границах которого (которых) расположены здание, сооружение, объект незавершенного строительства | 16:50:150413:153        |
| 4.    | Уникальный учетный номер кадастрового квартала, в границах которого расположены здание, сооружение, объект незавершенного строительства                      | 16:50:150413            |
| 5.    | Сведения об адресе здания, сооружения, объекта незавершенного строительства  | -                       |

**2. Сведения о характеристиках объекта недвижимости с кадастровым номером : 16:50:150415:213 :**

| № п/п | Наименование характеристики   | Значение характеристики |
|-------|---|-------------------------|
| 1     | 2   | 3                       |
| 5.1.  | Сведения об ином месте нахождения здания, сооружения, объекта незавершенного строительства, не являющегося объектом адресации, в структурированном виде | -                       |
| 5.2.  | Дополнительные сведения о месте нахождения здания, сооружения, объекта незавершенного строительства   | -                       |
| 6.    | Иные сведения   | -                       |

**3. Пояснения к сведениям об объекте недвижимости с кадастровым номером 16:50:150415:213 :**

|    |   |
|----|---|
| 1. | - |
|----|---|

**Описание местоположения зданий, сооружений,  
объектов незавершенного строительства на земельном участке**

**1. Сведения о характерных точках контура объекта недвижимости с кадастровым номером : 16:50:150415:236 :**

Система координат МСК-16, зона 1

Зона № 1

| Обозначение характерных точек контура | Содержатся в Едином государственном реестре недвижимости |   |           | Определены в ходе выполнения комплексных кадастровых работ |            |           | Метод определения координат                             | Формулы, примененные для расчета средней квадратической погрешности определения координат характерных точек (Mt), м, с подставленными в такие формулы значениями и итоговые (вычисленные) значения Mt, м |
|---------------------------------------|--|---|-----------|--|------------|-----------|---|--|
|                                       | Координаты, м  |   | Радиус, м | Координаты, м  |            | Радиус, м |   |  |
|                                       | X  | Y | R         | X  | Y          | R         |   |  |
| 1                                     | 2  | 3 | 4         | 5  | 6          | 7         | 8   | 9  |
| н2940                                 | -  | - | -         | 475785.84  | 1313176.49 | -         | Метод спутниковых геодезических измерений (определений) | $Mt = \sqrt{(m_0^2 + m_1^2)}$  |
| н2950                                 | -  | - | -         | 475787.69  | 1313184.69 | -         | Метод спутниковых геодезических измерений (определений) | $Mt = \sqrt{(m_0^2 + m_1^2)}$  |
| н2960                                 | -  | - | -         | 475776.39  | 1313187.99 | -         | Метод спутниковых геодезических измерений (определений) | $Mt = \sqrt{(m_0^2 + m_1^2)}$  |
| н2970                                 | -  | - | -         | 475774.09  | 1313179.84 | -         | Метод спутниковых геодезических измерений (определений) | $Mt = \sqrt{(m_0^2 + m_1^2)}$  |
| н2940                                 | -  | - | -         | 475785.84  | 1313176.49 | -         | Метод спутниковых геодезических измерений (определений) | $Mt = \sqrt{(m_0^2 + m_1^2)}$  |

**2. Сведения о характеристиках объекта недвижимости с кадастровым номером : 16:50:150415:236 :**

| № п/п | Наименование характеристики  | Значение характеристики |
|-------|--|-------------------------|
| 1     | 2  | 3                       |
| 1.    | Вид объекта недвижимости   | здание                  |
| 2.    | Ранее присвоенный государственный учетный номер (инвентарный) здания, сооружения, объекта незавершенного строительства                                       | -                       |
| 3.    | Кадастровый номер земельного участка (земельных участков), в границах которого (которых) расположены здание, сооружение, объект незавершенного строительства | 16:50:150413:84         |
| 4.    | Уникальный учетный номер кадастрового квартала, в границах которого расположены здание, сооружение, объект незавершенного строительства                      | 16:50:150413            |
| 5.    | Сведения об адресе здания, сооружения, объекта незавершенного строительства  | -                       |

**2. Сведения о характеристиках объекта недвижимости с кадастровым номером : 16:50:150415:236 :**

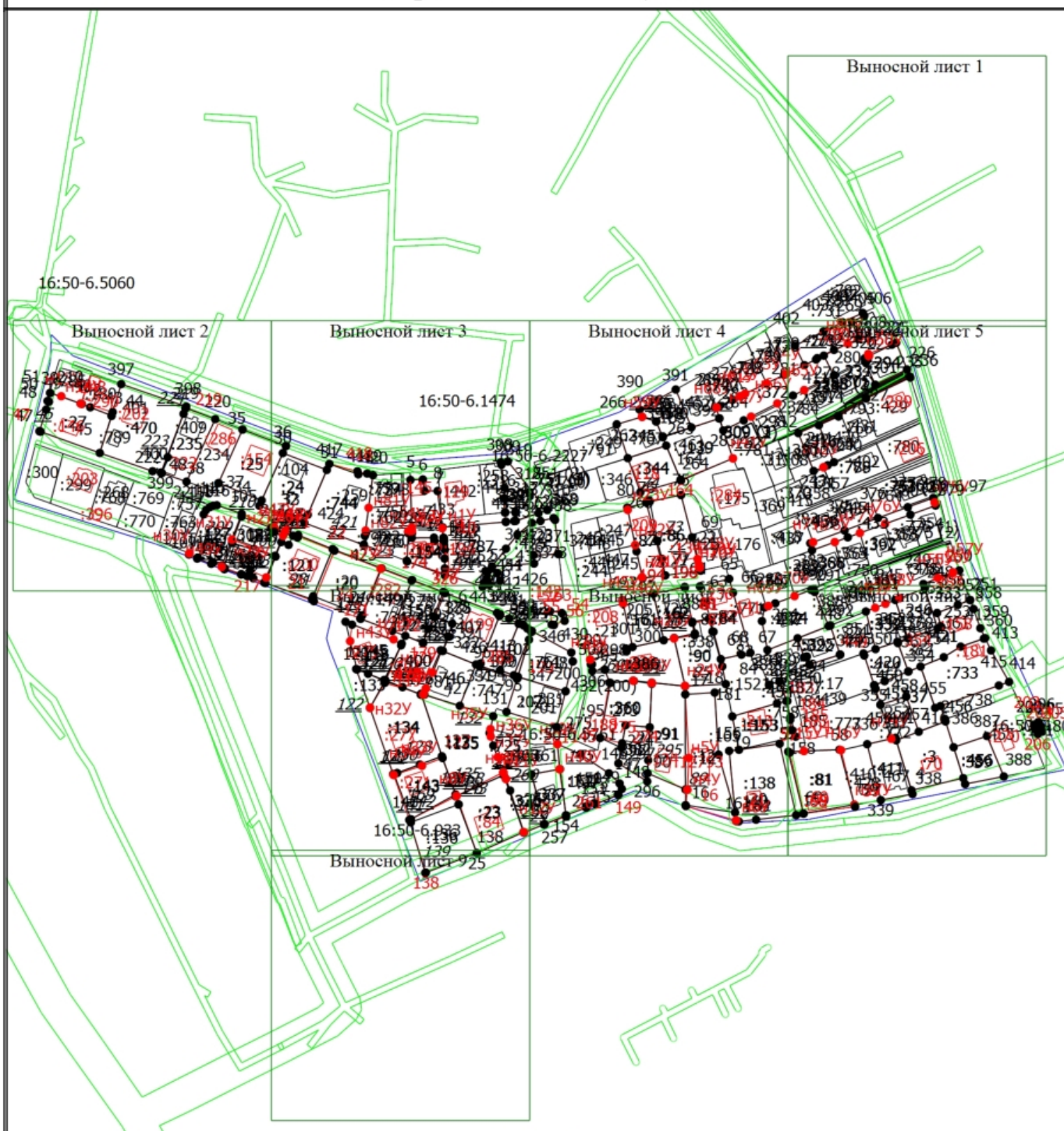
| № п/п | Наименование характеристики   | Значение характеристики |
|-------|---|-------------------------|
| 1     | 2   | 3                       |
| 5.1.  | Сведения об ином месте нахождения здания, сооружения, объекта незавершенного строительства, не являющегося объектом адресации, в структурированном виде | -                       |
| 5.2.  | Дополнительные сведения о месте нахождения здания, сооружения, объекта незавершенного строительства   | -                       |
| 6.    | Иные сведения   | -                       |

**3. Пояснения к сведениям об объекте недвижимости с кадастровым номером 16:50:150415:236 :**

|    |   |
|----|---|
| 1. | - |
|----|---|

|  |  |
|--|--|
|  |  |
|--|--|

# Схема границ земельных участков



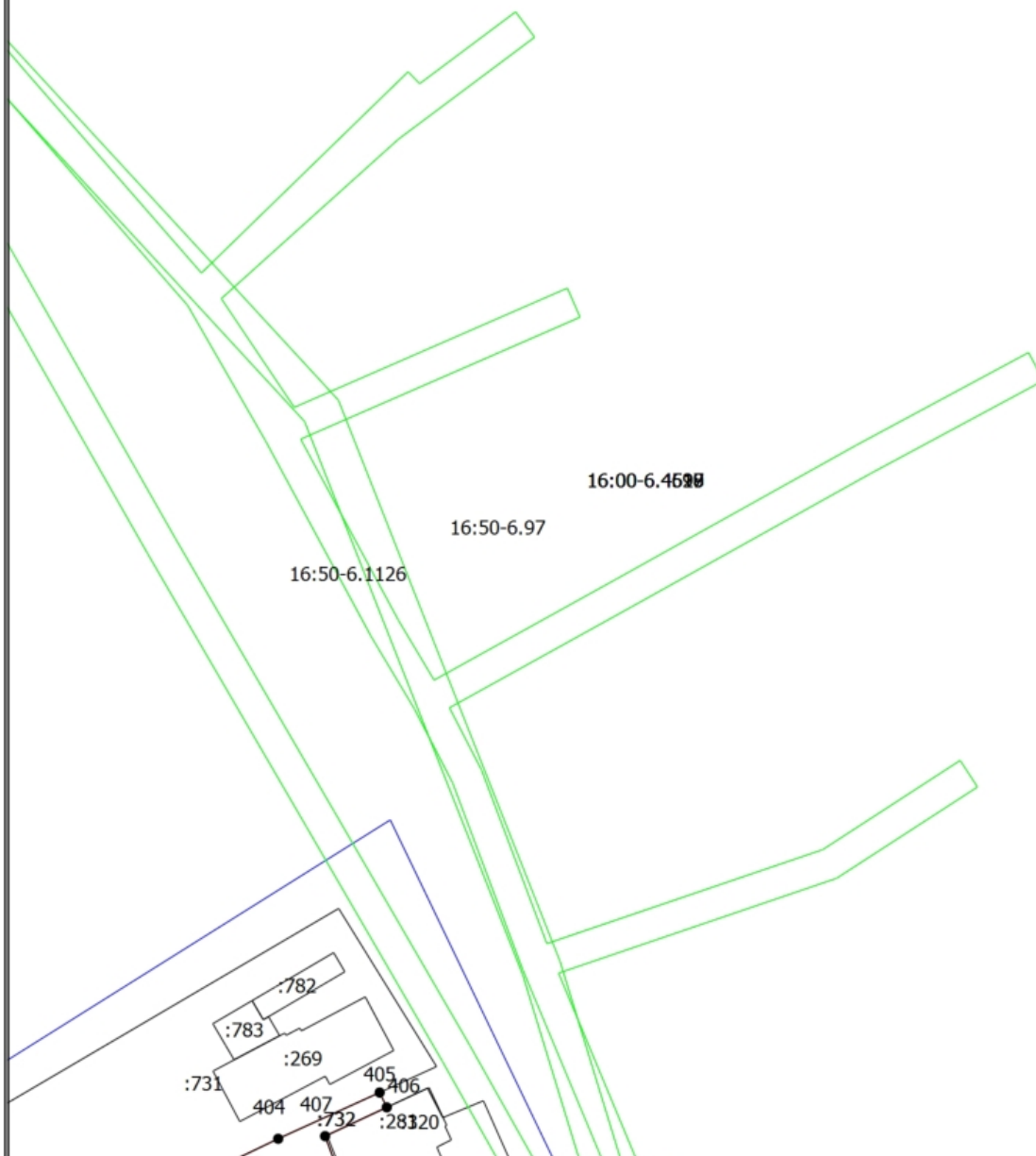
Масштаб 1:3700

## Условные обозначения

- |  |  |
|--|--|
| <ul style="list-style-type: none"> <li><span style="color: red;">—</span> - Часть границ, местоположение которой определено при выполнении кадастровых работ</li> <li><span style="color: red;">●</span> - Характерная точка контура здания, сооружения, объекта незавершенного строительства</li> <li><span style="color: red;">1</span> - Обозначение характерной точки, местоположение которой не изменялось или было уточнено</li> <li><span style="color: red;">H1Y</span> - Обозначение новой характерной точки</li> <li><span style="color: red;">:735</span> - Кадастровый номер здания</li> <li><span style="color: red;">—</span> - Часть контура, образованного проекцией вновь образованного наземного конструктивного элемента здания, сооружения, объекта незавершенного строительства</li> <li><span style="color: blue;">—</span> - Граница кадастрового квартала</li> <li><span style="color: purple;">—</span> - Граница муниципального образования</li> <li><span style="color: red;">●</span> - Характерная точка границ земельного участка, сведения о которой отсутствуют в ЕГРН, местоположение которой определено при кадастровых работах (новая характерная точка)</li> </ul> | <ul style="list-style-type: none"> <li><span style="color: black;">●</span> - Характерная точка границ земельного участка, сведения ЕГРН о которой соответствуют требованиям, установленным в соответствии с частью 13 статьи 22 Федерального закона от 13 июля 2015 г. N 218-ФЗ "О государственной регистрации недвижимости"</li> <li><span style="color: black;">16:50-6.1474</span> - Зона с особыми условиями использования территории 16:50-6.1474 — Охранная зона инженерных коммуникаций</li> <li><span style="color: black;">14</span> - Обозначение ликвидируемой характерной точки</li> <li><span style="color: black;">:102</span> - Кадастровый номер земельного участка</li> <li><span style="color: black;">—</span> - Часть границы, сведения ЕГРН о которой позволяют однозначно определить ее положение на местности</li> <li><span style="color: black;">—</span> - Часть контура, образованного проекцией существующего в ЕГРН наземного конструктивного элемента здания, сооружения, объекта незавершенного строительства</li> <li><span style="color: black;">—</span> - Граница населенного пункта</li> <li><span style="color: green;">—</span> - Граница зоны с особыми условиями</li> </ul> |
|--|--|









# Схема границ земельных участков

Выпосной лист 1



Масштаб 1:900

## Условные обозначения

- |   |   |  |
|---|---|--|
| <ul style="list-style-type: none"> <li> - Часть границ, местоположение которой определено при выполнении кадастровых работ</li> <li> - Характерная точка контура здания, сооружения, объекта незавершенного строительства</li> <li><b>1</b><br/><b>Н1У</b><br/><b>:783</b></li> <li> - Часть контура, образованного проекцией вновь образованного наземного конструктивного элемента здания, сооружения, объекта незавершенного строительства</li> <li> - Граница кадастрового квартала</li> <li> - Граница муниципального образования</li> <li> - Характерная точка границ земельного участка, сведения о которой отсутствуют в ЕГРН, местоположение которой определено при кадастровых работах (новая характерная точка)</li> </ul> | <ul style="list-style-type: none"> <li> - Характерная точка границ земельного участка, сведения ЕГРН о которой соответствуют требованиям, установленным в соответствии с частью 13 статьи 22 Федерального закона от 13 июля 2015 г. N 218-ФЗ "О государственной регистрации недвижимости"</li> <li><b>16:00-6.4620</b><br/><b>14</b><br/><b>:731</b></li> <li> - Граница зоны с особыми условиями</li> </ul> | <ul style="list-style-type: none"> <li>- Зона с особыми условиями использования территории 16:50-6.1474 — Охранная зона инженерных коммуникаций</li> <li>- Обозначение ликвидируемой характерной точки</li> <li>- Кадастровый номер земельного участка</li> <li>- Часть границы, сведения ЕГРН о которой позволяют однозначно определить ее положение на местности</li> <li>- Часть контура, образованного проекцией существующего в ЕГРН наземного конструктивного элемента здания, сооружения, объекта незавершенного строительства</li> <li>- Граница населенного пункта</li> </ul> |
|---|---|--|


















# Схема границ земельных участков

Выносной лист 2



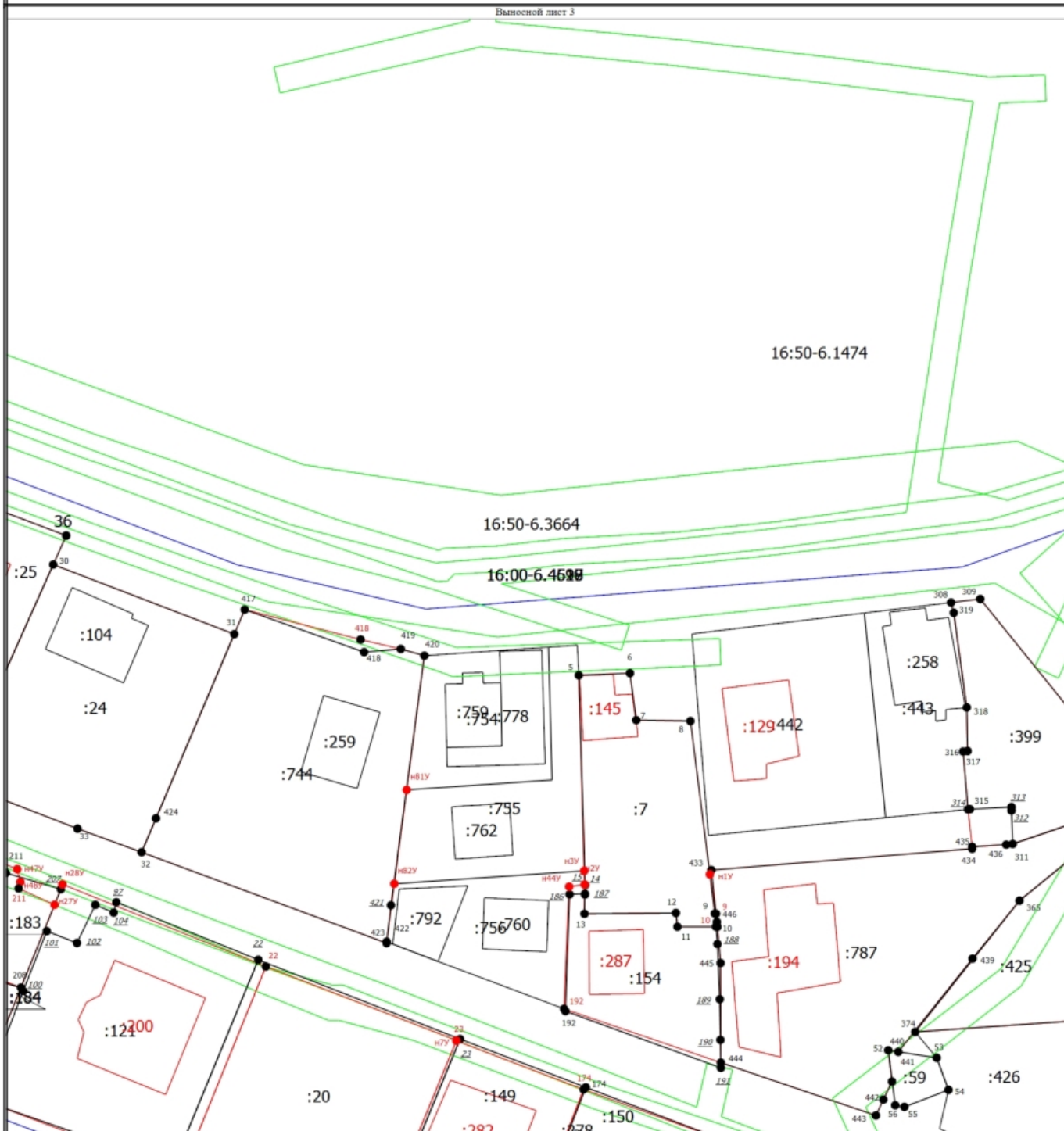
Масштаб 1:900

## Условные обозначения

- |   |   |
|---|---|
| <ul style="list-style-type: none"> <li> - Часть границ, местоположение которой определено при выполнении кадастровых работ</li> <li> - Характерная точка контура здания, сооружения, объекта незавершенного строительства</li> <li> - Обозначение характерной точки, местоположение которой не изменялось или было уточнено</li> <li> - Обозначение новой характерной точки</li> <li> - Кадастровый номер здания</li> <li> - Часть контура, образованного проекцией вновь образованного наземного конструктивного элемента здания, сооружения, объекта незавершенного строительства</li> <li> - Граница кадастрового квартала</li> <li> - Граница муниципального образования</li> <li> - Характерная точка границы земельного участка, сведения о которой отсутствуют в ЕГРН, местоположение которой определено при кадастровых работах (новая характерная точка)</li> </ul> | <ul style="list-style-type: none"> <li> - Характерная точка границ земельного участка, сведения ЕГРН о которой соответствуют требованиям, установленным в соответствии с частью 13 статьи 22 Федерального закона от 13 июля 2015 г. N 218-ФЗ "О государственной регистрации недвижимости"</li> <li> - Зона с особыми условиями использования территории 16:50-6.1474 — Охранная зона инженерных коммуникаций</li> <li> - Обозначение ликвидируемой характерной точки</li> <li> - Кадастровый номер земельного участка</li> <li> - Часть границы, сведения ЕГРН о которой позволяют однозначно определить ее положение на местности</li> <li> - Часть контура, образованного проекцией существующего в ЕГРН наземного конструктивного элемента здания, сооружения, объекта незавершенного строительства</li> <li> - Граница населенного пункта</li> <li> - Граница зоны с особыми условиями</li> </ul> |
|---|---|

# Схема границ земельных участков

Выносной лист 3



Масштаб 1:900

|   |  |
|---|--|
| <p><b>Условные обозначения</b></p> <p>— Часть границ, местоположение которой определено при выполнении кадастровых работ</p> <p>•</p> <p><b>1</b></p> <p><b>н1У</b></p> <p><b>:792</b></p> <p>— Часть контура, образованного проекцией вновь образованного наземного конструктивного элемента здания, сооружения, объекта незавершенного строительства</p> <p>— Граница кадастрового квартала</p> <p>— Граница муниципального образования</p> <p>•</p> <p>— Характерная точка границ земельного участка, сведения о которой отсутствуют в ЕГРН, местоположение которой определено при кадастровых работах (новая характерная точка)</p> | <p>— Часть границ, местоположение которой определено при выполнении кадастровых работ</p> <p>•</p> <p><b>16:00-6.4620</b></p> <p><b>14</b></p> <p><b>:442</b></p> <p>— Характерная точка границ земельного участка, сведения ЕГРН о которой соответствуют требованиям, установленным в соответствии с частью 13 статьи 22 Федерального закона от 13 июля 2015 г. N 218-ФЗ "О государственной регистрации недвижимости"</p> <p>— Зона с особыми условиями использования территории 16:50-6.1474 — Охранная зона инженерных коммуникаций</p> <p>— Обозначение ликвидируемой характерной точки</p> <p>— Кадастровый номер земельного участка</p> <p>— Часть границы, сведения ЕГРН о которой позволяют однозначно определить ее положение на местности</p> <p>— Часть контура, образованного проекцией существующего в ЕГРН наземного конструктивного элемента здания, сооружения, объекта незавершенного строительства</p> <p>— Граница населенного пункта</p> <p>— Граница зоны с особыми условиями</p> |
|---|--|

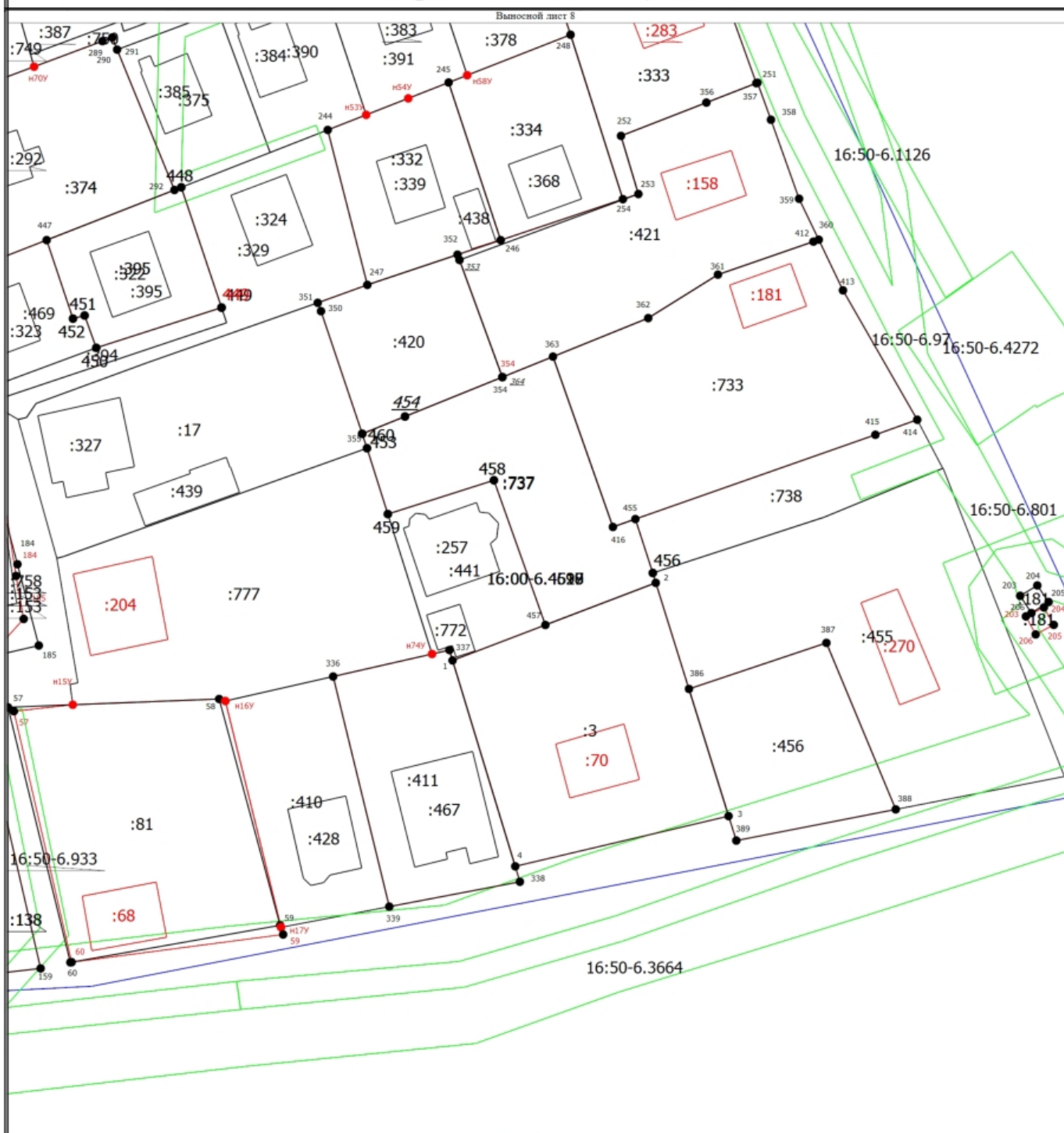








# Схема границ земельных участков

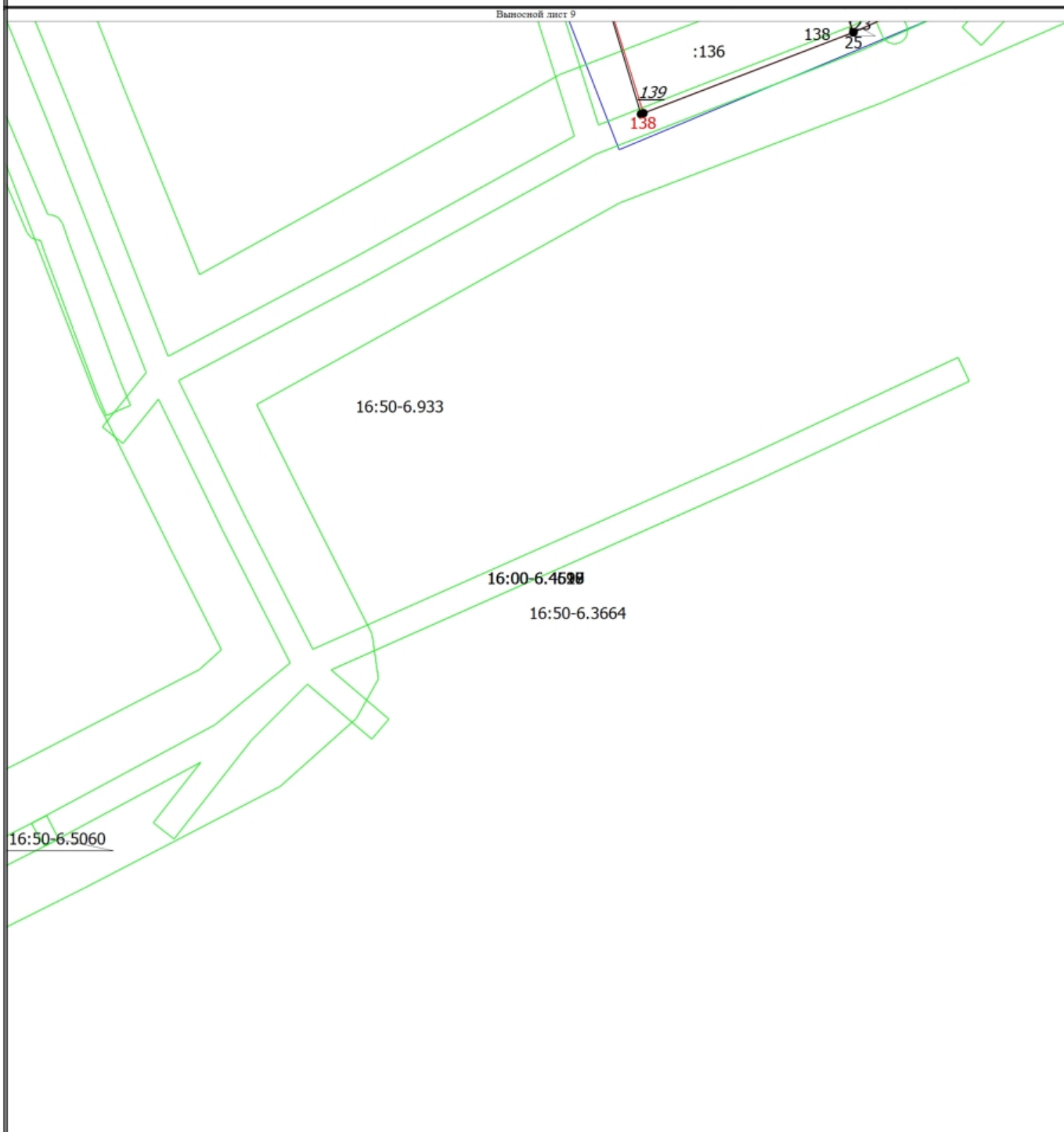


## Условные обозначения

Масштаб 1:900

- |  |   |
|--|---|
| <ul style="list-style-type: none"> <li> - Часть границ, местоположение которой определено при выполнении кадастровых работ</li> <li> - Характерная точка контура здания, сооружения, объекта незавершенного строительства</li> <li> - Обозначение характерной точки, местоположение которой не изменялось или было уточнено</li> <li> - Обозначение новой характерной точки</li> <li> - Кадастровый номер здания</li> <li> - Часть контура, образованного проекцией вновь образованного наземного конструктивного элемента здания, сооружения, объекта незавершенного строительства</li> <li> - Граница кадастрового квартала</li> <li> - Граница муниципального образования</li> <li> - Характерная точка границы земельного участка, сведения о которой отсутствуют в ЕГРН, местоположение которой определено при кадастровых работах (новая характерная точка)</li> </ul> | <ul style="list-style-type: none"> <li> - Характерная точка границ земельного участка, сведения ЕГРН о которой соответствуют требованиям, установленным в соответствии с частью 13 статьи 22 Федерального закона от 13 июля 2015 г. N 218-ФЗ "О государственной регистрации недвижимости"</li> <li> - Зона с особыми условиями использования территории 16:50-6.1474 — Охранная зона инженерных коммуникаций</li> <li> - Обозначение ликвидируемой характерной точки</li> <li> - Кадастровый номер земельного участка</li> <li> - Часть границы, сведения ЕГРН о которой позволяют однозначно определить ее положение на местности</li> <li> - Часть контура, образованного проекцией существующего в ЕГРН наземного конструктивного элемента здания, сооружения, объекта незавершенного строительства</li> <li> - Граница населенного пункта</li> <li> - Граница зоны с особыми условиями</li> </ul> |
|--|---|

# Схема границ земельных участков



## Условные обозначения

Масштаб 1:900

|   |   |
|---|---|
| <p>— Часть границ, местоположение которой определено при выполнении кадастровых работ</p> <p>•</p> <p><b>1</b></p> <p><b>Н1У</b></p> <p>— Часть границы, сведения ЕГРН о которой позволяют однозначно определить ее положение на местности</p> <p>— Часть контура, образованного проекцией существующего в ЕГРН наземного конструктивного элемента здания, сооружения, объекта незавершенного строительства</p> <p>— Граница населенного пункта</p> <p>— Граница зоны с особыми условиями</p> | <p>— Характерная точка границ земельного участка, сведения ЕГРН о которой соответствуют требованиям, установленным в соответствии с частью 13 статьи 22 Федерального закона от 13 июля 2015 г. N 218-ФЗ "О государственной регистрации недвижимости"</p> <p>— Зона с особыми условиями использования территории 16:50-6.1474 — Охранная зона инженерных коммуникаций</p> <p>— Обозначение ликвидируемой характерной точки</p> <p>— Кадастровый номер земельного участка</p> <p>— Часть контура, образованного проекцией вновь образованного наземного конструктивного элемента здания, сооружения, объекта незавершенного строительства</p> <p>— Граница кадастрового квартала</p> <p>— Граница муниципального образования</p> <p>•</p> <p>— Характерная точка границы земельного участка, сведения о которой отсутствуют в ЕГРН, местоположение которой определено при кадастровых работах (новая характерная точка)</p> |
|---|---|

Схема геодезических построений

Сухая река

16:50:150413



Опущка

Масштаб 1:1300

Условные обозначения

- - Часть границы, местоположение которой определено при выполнении кадастровых работ
- - Характерная точка границы земельного участка, сведения ЕГРН о которой соответствуют требованиям, установленным в соответствии с частью 13 статьи 22 Федерального закона от 13 июля 2015 г. N 218-ФЗ "О государственной регистрации недвижимости"
- - Характерная точка контура здания, сооружения, объекта незавершенного строительства
- - Характерная точка границы, сведения о которой позволяют однозначно определить ее положение на местности
- 1 - Обозначение характерной точки, местоположение которой не известно или было уточнено
- 14 - Обозначение ликвидированной характерной точки
- ИТУ - Обозначение новой характерной точки
- :3 - Исправляемый земельный участок
- :59 - Уточняемый земельный участок
- :124 - Уточняемое здание
- - Часть границы, сведения ЕГРН о которой позволяют однозначно определить ее положение на местности
- - Часть контура, образованного проекцией вновь образованного наземного конструктивного элемента здания, сооружения, объекта незавершенного строительства
- - Характерная точка границы земельного участка, сведения о которой отсутствуют в ЕГРН, местоположение которой определено при кадастровых работах (новая характерная точка)

**АКТ  
СОГЛАСОВАНИЯ МЕСТОПОЛОЖЕНИЯ ГРАНИЦ ЗЕМЕЛЬНЫХ УЧАСТКОВ  
ПРИ ВЫПОЛНЕНИИ КОМПЛЕКСНЫХ КАДАСТРОВЫХ РАБОТ**

16:50:150413

наименование субъекта Российской Федерации, муниципального образования, населенного пункта, уникальные учетные номера кадастровых кварталов, а также иные сведения, позволяющие определить местоположение территории, на которой выполняются комплексные кадастровые работы

| N п/п | Обозначение части (характерной точки) границы |       | Результат согласования (согласовано/ спорное) | Кадастровые номера или обозначения смежных земельных участков | Сведения о лице, представившем возражения | Реквизиты вступившего в законную силу судебного акта |
|-------|---|-------|---|---|---|--|
|       | от т.   | до т. |   |   |   |  |
| 1     | 2   | 3     | 4   | 5   | 6   | 7  |
| 1     | 385   | 3     | Согласовано                                   | 16:50:150413:3  |   |  |
|       |   |       | Согласовано                                   | 16:50:150413:456  |   |  |
| 2     | 4   | 1     | Согласовано                                   | 16:50:150413:3  |   |  |
|       |   |       | Согласовано                                   | 16:50:150413:411  |   |  |
| 3     | 1   | н1У   | Согласовано                                   | 16:50:150413:3  |   |  |
| 4     | н1У   | 2     | Согласовано                                   | 16:50:150413:3  |   |  |
| 5     | 2   | 385   | Согласовано                                   | 16:50:150413:3  |   |  |
| 6     | 3   | 4     | Согласовано                                   | 16:50:150413:3  |   |  |
| 7     | 9   | 441   | Согласовано                                   | 16:50:150413:7  |   |  |
|       |   |       | Согласовано                                   | 16:50:150413:787  |   |  |
| 8     | 441   | 10    | Согласовано                                   | 16:50:150413:7  |   |  |
|       |   |       | Согласовано                                   | 16:50:150413:787  |   |  |
| 9     | 10  | 11    | Согласовано                                   | 16:50:150413:7  |   |  |
|       |   |       | Согласовано                                   | 16:50:150413:154  |   |  |
| 10    | 11  | 12    | Согласовано                                   | 16:50:150413:7  |   |  |
|       |   |       | Согласовано                                   | 16:50:150413:154  |   |  |
| 11    | 12  | 13    | Согласовано                                   | 16:50:150413:7  |   |  |
|       |   |       | Согласовано                                   | 16:50:150413:154  |   |  |
| 12    | 13  | н3У   | Согласовано                                   | 16:50:150413:7  |   |  |
|       |   |       | Согласовано                                   | 16:50:150413:154  |   |  |
| 13    | 5   | 6     | Согласовано                                   | 16:50:150413:7  |   |  |
| 14    | 6   | 7     | Согласовано                                   | 16:50:150413:7  |   |  |
| 15    | 7   | 8     | Согласовано                                   | 16:50:150413:7  |   |  |
| 16    | 8   | н2У   | Согласовано                                   | 16:50:150413:7  |   |  |
| 17    | н2У   | 9     | Согласовано                                   | 16:50:150413:7  |   |  |
| 18    | н3У   | н4У   | Согласовано                                   | 16:50:150413:7  |   |  |

**АКТ  
СОГЛАСОВАНИЯ МЕСТОПОЛОЖЕНИЯ ГРАНИЦ ЗЕМЕЛЬНЫХ УЧАСТКОВ  
ПРИ ВЫПОЛНЕНИИ КОМПЛЕКСНЫХ КАДАСТРОВЫХ РАБОТ**

16:50:150413

наименование субъекта Российской Федерации, муниципального образования, населенного пункта, уникальные учетные номера кадастровых кварталов, а также иные сведения, позволяющие определить местоположение территории, на которой выполняются комплексные кадастровые работы

| N п/п | Обозначение части (характерной точки) границы |       | Результат согласования (согласовано/ спорное) | Кадастровые номера или обозначения смежных земельных участков | Сведения о лице, представившем возражения | Реквизиты вступившего в законную силу судебного акта |
|-------|---|-------|---|---|---|--|
|       | от т.   | до т. |   |   |   |  |
| 1     | 2   | 3     | 4   | 5   | 6   | 7  |
| 19    | н4У   | 5     | Согласовано                                   | 16:50:150413:7  |   |  |
| 20    | н5У   | н6У   | Согласовано                                   | 16:50:150413:12   |   |  |
|       |   |       | Согласовано                                   | 16:50:150413:91   |   |  |
| 21    | н6У   | 17    | Согласовано                                   | 16:50:150413:12   |   |  |
|       |   |       | Согласовано                                   | 16:50:150413:91   |   |  |
| 22    | 20  | н7У   | Согласовано                                   | 16:50:150413:12   |   |  |
|       |   |       | Согласовано                                   | 16:50:150413:138  |   |  |
| 23    | 16  | н5У   | Согласовано                                   | 16:50:150413:12   |   |  |
| 24    | 17  | 18    | Согласовано                                   | 16:50:150413:12   |   |  |
| 25    | 18  | 19    | Согласовано                                   | 16:50:150413:12   |   |  |
| 26    | 19  | 20    | Согласовано                                   | 16:50:150413:12   |   |  |
| 27    | н7У   | 16    | Согласовано                                   | 16:50:150413:12   |   |  |
| 28    | 21  | 22    | Согласовано                                   | 16:50:150413:20   |   |  |
|       |   |       | Согласовано                                   | 16:50:150413:121  |   |  |
| 29    | н8У   | 24    | Согласовано                                   | 16:50:150413:20   |   |  |
|       |   |       | Согласовано                                   | 16:50:150413:149  |   |  |
| 30    | 22  | 23    | Согласовано                                   | 16:50:150413:20   |   |  |
| 31    | 23  | н8У   | Согласовано                                   | 16:50:150413:20   |   |  |
| 32    | 24  | 21    | Согласовано                                   | 16:50:150413:20   |   |  |
| 33    | 25  | н9У   | Согласовано                                   | 16:50:150413:23   |   |  |
|       |   |       | Согласовано                                   | 16:50:150413:136  |   |  |
| 34    | н9У   | н10У  | Согласовано                                   | 16:50:150413:23   |   |  |
|       |   |       | Согласовано                                   | 16:50:150413:135  |   |  |
| 35    | н9У   | —     | Согласовано                                   | 16:50:150413:23   |   |  |
|       |   |       | Согласовано                                   | 16:50:150413:143  |   |  |

**АКТ  
СОГЛАСОВАНИЯ МЕСТОПОЛОЖЕНИЯ ГРАНИЦ ЗЕМЕЛЬНЫХ УЧАСТКОВ  
ПРИ ВЫПОЛНЕНИИ КОМПЛЕКСНЫХ КАДАСТРОВЫХ РАБОТ**

16:50:150413

наименование субъекта Российской Федерации, муниципального образования, населенного пункта, уникальные учетные номера кадастровых кварталов, а также иные сведения, позволяющие определить местоположение территории, на которой выполняются комплексные кадастровые работы

| N п/п | Обозначение части (характерной точки) границы |       | Результат согласования (согласовано/ спорное) | Кадастровые номера или обозначения смежных земельных участков | Сведения о лице, представившем возражения | Реквизиты вступившего в законную силу судебного акта |
|-------|---|-------|---|---|---|--|
|       | от т.   | до т. |   |   |   |  |
| 1     | 2   | 3     | 4   | 5   | 6   | 7  |
| 36    | н12У  | н13У  | Согласовано                                   | 16:50:150413:23   |   |  |
|       |   |       | Согласовано                                   | 16:50:150413:336  |   |  |
| 37    | н10У  | н11У  | Согласовано                                   | 16:50:150413:23   |   |  |
| 38    | н11У  | н12У  | Согласовано                                   | 16:50:150413:23   |   |  |
| 39    | н13У  | 25    | Согласовано                                   | 16:50:150413:23   |   |  |
| 40    | 31  | 423   | Согласовано                                   | 16:50:150413:24   |   |  |
|       |   |       | Согласовано                                   | 16:50:150413:744  |   |  |
| 41    | 423   | 32    | Согласовано                                   | 16:50:150413:24   |   |  |
|       |   |       | Согласовано                                   | 16:50:150413:744  |   |  |
| 42    | 30  | 31    | Согласовано                                   | 16:50:150413:24   |   |  |
| 43    | 32  | 33    | Согласовано                                   | 16:50:150413:24   |   |  |
| 44    | 33  | 34    | Согласовано                                   | 16:50:150413:24   |   |  |
| 45    | 34  | н14У  | Согласовано                                   | 16:50:150413:24   |   |  |
| 46    | н14У  | 30    | Согласовано                                   | 16:50:150413:24   |   |  |
| 47    | 39  | 40    | Согласовано                                   | 16:50:150413:27   |   |  |
|       |   |       | Согласовано                                   | 16:50:150413:470  |   |  |
| 48    | 40  | 41    | Согласовано                                   | 16:50:150413:27   |   |  |
|       |   |       | Согласовано                                   | 16:50:150413:470  |   |  |
| 49    | 35  | н15У  | Согласовано                                   | 16:50:150413:27   |   |  |
| 50    | н15У  | 36    | Согласовано                                   | 16:50:150413:27   |   |  |
| 51    | 36  | н16У  | Согласовано                                   | 16:50:150413:27   |   |  |
| 52    | н16У  | 37    | Согласовано                                   | 16:50:150413:27   |   |  |
| 53    | 37  | 38    | Согласовано                                   | 16:50:150413:27   |   |  |
| 54    | 38  | 39    | Согласовано                                   | 16:50:150413:27   |   |  |
| 55    | 41  | 43    | Согласовано                                   | 16:50:150413:27   |   |  |
| 56    | 43  | 44    | Согласовано                                   | 16:50:150413:27   |   |  |

**АКТ  
СОГЛАСОВАНИЯ МЕСТОПОЛОЖЕНИЯ ГРАНИЦ ЗЕМЕЛЬНЫХ УЧАСТКОВ  
ПРИ ВЫПОЛНЕНИИ КОМПЛЕКСНЫХ КАДАСТРОВЫХ РАБОТ**

16:50:150413

наименование субъекта Российской Федерации, муниципального образования, населенного пункта, уникальные учетные номера кадастровых кварталов, а также иные сведения, позволяющие определить местоположение территории, на которой выполняются комплексные кадастровые работы

| N п/п | Обозначение части (характерной точки) границы |       | Результат согласования (согласовано/ спорное) | Кадастровые номера или обозначения смежных земельных участков | Сведения о лице, представившем возражения | Реквизиты вступившего в законную силу судебного акта |
|-------|---|-------|---|---|---|--|
|       | от т.   | до т. |   |   |   |  |
| 1     | 2   | 3     | 4   | 5   | 6   | 7  |
| 57    | 44  | 45    | Согласовано                                   | 16:50:150413:27   |   |  |
| 58    | 45  | 46    | Согласовано                                   | 16:50:150413:27   |   |  |
| 59    | 46  | 47    | Согласовано                                   | 16:50:150413:27   |   |  |
| 60    | 47  | 35    | Согласовано                                   | 16:50:150413:27   |   |  |
| 61    | 48  | 49    | Согласовано                                   | 16:50:150413:59   |   |  |
| 62    | 49  | 50    | Согласовано                                   | 16:50:150413:59   |   |  |
| 63    | 50  | 51    | Согласовано                                   | 16:50:150413:59   |   |  |
| 64    | 51  | 52    | Согласовано                                   | 16:50:150413:59   |   |  |
| 65    | 52  | 48    | Согласовано                                   | 16:50:150413:59   |   |  |
| 66    | 53  | н17У  | Согласовано                                   | 16:50:150413:81   |   |  |
| 67    | н17У  | 54    | Согласовано                                   | 16:50:150413:81   |   |  |
| 68    | 54  | н18У  | Согласовано                                   | 16:50:150413:81   |   |  |
| 69    | н18У  | н19У  | Согласовано                                   | 16:50:150413:81   |   |  |
| 70    | н19У  | 55    | Согласовано                                   | 16:50:150413:81   |   |  |
| 71    | 55  | 56    | Согласовано                                   | 16:50:150413:81   |   |  |
| 72    | 56  | 53    | Согласовано                                   | 16:50:150413:81   |   |  |
| 73    | 57  | —     | Согласовано                                   | 16:50:150413:84   |   |  |
|       |   |       | Согласовано                                   | 16:50:150413:90   |   |  |
| 74    | 57  | 58    | Согласовано                                   | 16:50:150413:84   |   |  |
| 75    | 58  | 59    | Согласовано                                   | 16:50:150413:84   |   |  |
| 76    | 59  | 60    | Согласовано                                   | 16:50:150413:84   |   |  |
| 77    | 60  | 61    | Согласовано                                   | 16:50:150413:84   |   |  |
| 78    | 61  | 62    | Согласовано                                   | 16:50:150413:84   |   |  |
| 79    | 62  | 63    | Согласовано                                   | 16:50:150413:84   |   |  |
| 80    | 63  | 64    | Согласовано                                   | 16:50:150413:84   |   |  |
| 81    | 64  | 57    | Согласовано                                   | 16:50:150413:84   |   |  |

**АКТ  
СОГЛАСОВАНИЯ МЕСТОПОЛОЖЕНИЯ ГРАНИЦ ЗЕМЕЛЬНЫХ УЧАСТКОВ  
ПРИ ВЫПОЛНЕНИИ КОМПЛЕКСНЫХ КАДАСТРОВЫХ РАБОТ**

16:50:150413

наименование субъекта Российской Федерации, муниципального образования, населенного пункта, уникальные учетные номера кадастровых кварталов, а также иные сведения, позволяющие определить местоположение территории, на которой выполняются комплексные кадастровые работы

| N п/п | Обозначение части (характерной точки) границы |       | Результат согласования (согласовано/ спорное) | Кадастровые номера или обозначения смежных земельных участков | Сведения о лице, представившем возражения | Реквизиты вступившего в законную силу судебного акта |
|-------|---|-------|---|---|---|--|
|       | от т.   | до т. |   |   |   |  |
| 1     | 2   | 3     | 4   | 5   | 6   | 7  |
| 82    | 73  | 72    | Согласовано                                   | 16:50:150413:86   |   |  |
|       |   |       | Согласовано                                   | 16:50:150413:87   |   |  |
| 83    | 65  | н20У  | Согласовано                                   | 16:50:150413:86   |   |  |
| 84    | н20У  | н21У  | Согласовано                                   | 16:50:150413:86   |   |  |
| 85    | н21У  | н22У  | Согласовано                                   | 16:50:150413:86   |   |  |
| 86    | н22У  | 66    | Согласовано                                   | 16:50:150413:86   |   |  |
| 87    | 66  | 73    | Согласовано                                   | 16:50:150413:86   |   |  |
| 88    | 72  | 71    | Согласовано                                   | 16:50:150413:86   |   |  |
| 89    | 71  | 65    | Согласовано                                   | 16:50:150413:86   |   |  |
| 90    | 73  | 74    | Согласовано                                   | 16:50:150413:87   |   |  |
| 91    | 74  | н23У  | Согласовано                                   | 16:50:150413:87   |   |  |
| 92    | н23У  | н24У  | Согласовано                                   | 16:50:150413:87   |   |  |
| 93    | н24У  | н25У  | Согласовано                                   | 16:50:150413:87   |   |  |
| 94    | н25У  | 76    | Согласовано                                   | 16:50:150413:87   |   |  |
| 95    | 76  | 72    | Согласовано                                   | 16:50:150413:87   |   |  |
| 96    | н26У  | —     | Согласовано                                   | 16:50:150413:90   |   |  |
|       |   |       | Согласовано                                   | 16:50:150413:91   |   |  |
| 97    | н26У  | н27У  | Согласовано                                   | 16:50:150413:90   |   |  |
|       |   |       | Согласовано                                   | 16:50:150413:386  |   |  |
| 98    | н27У  | 83    | Согласовано                                   | 16:50:150413:90   |   |  |
|       |   |       | Согласовано                                   | 16:50:150413:162  |   |  |
| 99    | 83  | 84    | Согласовано                                   | 16:50:150413:90   |   |  |
|       |   |       | Согласовано                                   | 16:50:150413:162  |   |  |
| 100   | 77  | 78    | Согласовано                                   | 16:50:150413:90   |   |  |
| 101   | 78  | 57    | Согласовано                                   | 16:50:150413:90   |   |  |
| 102   | 57  | 79    | Согласовано                                   | 16:50:150413:90   |   |  |

**АКТ  
СОГЛАСОВАНИЯ МЕСТОПОЛОЖЕНИЯ ГРАНИЦ ЗЕМЕЛЬНЫХ УЧАСТКОВ  
ПРИ ВЫПОЛНЕНИИ КОМПЛЕКСНЫХ КАДАСТРОВЫХ РАБОТ**

16:50:150413

наименование субъекта Российской Федерации, муниципального образования, населенного пункта, уникальные учетные номера кадастровых кварталов, а также иные сведения, позволяющие определить местоположение территории, на которой выполняются комплексные кадастровые работы

| N п/п | Обозначение части (характерной точки) границы |       | Результат согласования (согласовано/ спорное) | Кадастровые номера или обозначения смежных земельных участков | Сведения о лице, представившем возражения | Реквизиты вступившего в законную силу судебного акта |
|-------|---|-------|---|---|---|--|
|       | от т.   | до т. |   |   |   |  |
| 1     | 2   | 3     | 4   | 5   | 6   | 7  |
| 103   | 79  | 80    | Согласовано                                   | 16:50:150413:90   |   |  |
| 104   | 80  | н26У  | Согласовано                                   | 16:50:150413:90   |   |  |
| 105   | 84  | 77    | Согласовано                                   | 16:50:150413:90   |   |  |
| 106   | 86  | 273   | Согласовано                                   | 16:50:150413:91   |   |  |
|       |   |       | Согласовано                                   | 16:50:150413:382  |   |  |
| 107   | 273   | н28У  | Согласовано                                   | 16:50:150413:91   |   |  |
|       |   |       | Согласовано                                   | 16:50:150413:360  |   |  |
| 108   | н28У  | н26У  | Согласовано                                   | 16:50:150413:91   |   |  |
|       |   |       | Согласовано                                   | 16:50:150413:386  |   |  |
| 109   | н26У  | 17    | Согласовано                                   | 16:50:150413:91   |   |  |
| 110   | н5У   | 86    | Согласовано                                   | 16:50:150413:91   |   |  |
| 111   | 344   | 90    | Согласовано                                   | 16:50:150413:102  |   |  |
|       |   |       | Согласовано                                   | 16:50:150413:413  |   |  |
| 112   | 90  | 91    | Согласовано                                   | 16:50:150413:102  |   |  |
|       |   |       | Согласовано                                   | 16:50:150413:413  |   |  |
| 113   | 91  | 92    | Согласовано                                   | 16:50:150413:102  |   |  |
|       |   |       | Согласовано                                   | 16:50:150413:413  |   |  |
| 114   | 92  | 343   | Согласовано                                   | 16:50:150413:102  |   |  |
|       |   |       | Согласовано                                   | 16:50:150413:413  |   |  |
| 115   | 88  | 89    | Согласовано                                   | 16:50:150413:102  |   |  |
| 116   | 89  | 344   | Согласовано                                   | 16:50:150413:102  |   |  |
| 117   | 343   | 88    | Согласовано                                   | 16:50:150413:102  |   |  |
| 118   | 93  | 94    | Согласовано                                   | 16:50:150413:118  |   |  |
| 119   | 94  | 95    | Согласовано                                   | 16:50:150413:118  |   |  |
| 120   | 95  | 96    | Согласовано                                   | 16:50:150413:118  |   |  |
| 121   | 96  | 97    | Согласовано                                   | 16:50:150413:118  |   |  |

**АКТ  
СОГЛАСОВАНИЯ МЕСТОПОЛОЖЕНИЯ ГРАНИЦ ЗЕМЕЛЬНЫХ УЧАСТКОВ  
ПРИ ВЫПОЛНЕНИИ КОМПЛЕКСНЫХ КАДАСТРОВЫХ РАБОТ**

16:50:150413

наименование субъекта Российской Федерации, муниципального образования, населенного пункта, уникальные учетные номера кадастровых кварталов, а также иные сведения, позволяющие определить местоположение территории, на которой выполняются комплексные кадастровые работы

| N п/п | Обозначение части (характерной точки) границы |       | Результат согласования (согласовано/ спорное) | Кадастровые номера или обозначения смежных земельных участков | Сведения о лице, представившем возражения | Реквизиты вступившего в законную силу судебного акта |
|-------|---|-------|---|---|---|--|
|       | от т.   | до т. |   |   |   |  |
| 1     | 2   | 3     | 4   | 5   | 6   | 7  |
| 122   | 97  | 98    | Согласовано                                   | 16:50:150413:118  |   |  |
| 123   | 98  | 99    | Согласовано                                   | 16:50:150413:118  |   |  |
| 124   | 99  | 93    | Согласовано                                   | 16:50:150413:118  |   |  |
| 125   | н31У  | 209   | Согласовано                                   | 16:50:150413:121  |   |  |
|       |   |       | Согласовано                                   | 16:50:150413:184  |   |  |
| 126   | 209   | н29У  | Согласовано                                   | 16:50:150413:121  |   |  |
|       |   |       | Согласовано                                   | 16:50:150413:183  |   |  |
| 127   | н29У  | н30У  | Согласовано                                   | 16:50:150413:121  |   |  |
| 128   | н30У  | 22    | Согласовано                                   | 16:50:150413:121  |   |  |
| 129   | 21  | 213   | Согласовано                                   | 16:50:150413:121  |   |  |
| 130   | 213   | н31У  | Согласовано                                   | 16:50:150413:121  |   |  |
| 131   | 114   | н33У  | Согласовано                                   | 16:50:150413:127  |   |  |
|       |   |       | Согласовано                                   | 16:50:150413:183  |   |  |
| 132   | н33У  | 115   | Согласовано                                   | 16:50:150413:127  |   |  |
|       |   |       | Согласовано                                   | 16:50:150413:184  |   |  |
| 133   | 115   | 116   | Согласовано                                   | 16:50:150413:127  |   |  |
| 134   | 116   | 117   | Согласовано                                   | 16:50:150413:127  |   |  |
| 135   | 117   | 118   | Согласовано                                   | 16:50:150413:127  |   |  |
| 136   | 118   | 119   | Согласовано                                   | 16:50:150413:127  |   |  |
| 137   | 119   | 120   | Согласовано                                   | 16:50:150413:127  |   |  |
| 138   | 120   | н32У  | Согласовано                                   | 16:50:150413:127  |   |  |
| 139   | н32У  | 121   | Согласовано                                   | 16:50:150413:127  |   |  |
| 140   | 121   | 122   | Согласовано                                   | 16:50:150413:127  |   |  |
| 141   | 122   | 123   | Согласовано                                   | 16:50:150413:127  |   |  |
| 142   | 123   | 124   | Согласовано                                   | 16:50:150413:127  |   |  |
| 143   | 124   | 125   | Согласовано                                   | 16:50:150413:127  |   |  |

**АКТ  
СОГЛАСОВАНИЯ МЕСТОПОЛОЖЕНИЯ ГРАНИЦ ЗЕМЕЛЬНЫХ УЧАСТКОВ  
ПРИ ВЫПОЛНЕНИИ КОМПЛЕКСНЫХ КАДАСТРОВЫХ РАБОТ**

16:50:150413

наименование субъекта Российской Федерации, муниципального образования, населенного пункта, уникальные учетные номера кадастровых кварталов, а также иные сведения, позволяющие определить местоположение территории, на которой выполняются комплексные кадастровые работы

| N п/п | Обозначение части (характерной точки) границы |       | Результат согласования (согласовано/ спорное) | Кадастровые номера или обозначения смежных земельных участков | Сведения о лице, представившем возражения | Реквизиты вступившего в законную силу судебного акта |
|-------|---|-------|---|---|---|--|
|       | от т.   | до т. |   |   |   |  |
| 1     | 2   | 3     | 4   | 5   | 6   | 7  |
| 144   | 125   | 114   | Согласовано                                   | 16:50:150413:127  |   |  |
| 145   | 127   | 128   | Согласовано                                   | 16:50:150413:133  |   |  |
|       |   |       | Согласовано                                   | 16:50:150413:145  |   |  |
| 146   | 128   | 128   | Согласовано                                   | 16:50:150413:133  |   |  |
|       |   |       | Согласовано                                   | 16:50:150413:145  |   |  |
| 147   | 128   | 129   | Согласовано                                   | 16:50:150413:133  |   |  |
|       |   |       | Согласовано                                   | 16:50:150413:400  |   |  |
| 148   | 129   | н34У  | Согласовано                                   | 16:50:150413:133  |   |  |
|       |   |       | Согласовано                                   | 16:50:150413:134  |   |  |
| 149   | н34У  | 132   | Согласовано                                   | 16:50:150413:133  |   |  |
| 150   | 132   | 126   | Согласовано                                   | 16:50:150413:133  |   |  |
| 151   | 126   | 127   | Согласовано                                   | 16:50:150413:133  |   |  |
| 152   | 129   | —     | Согласовано                                   | 16:50:150413:134  |   |  |
|       |   |       | Согласовано                                   | 16:50:150413:400  |   |  |
| 153   | 135   | 136   | Согласовано                                   | 16:50:150413:134  |   |  |
|       |   |       | Согласовано                                   | 16:50:150413:135  |   |  |
| 154   | 136   | н35У  | Согласовано                                   | 16:50:150413:134  |   |  |
|       |   |       | Согласовано                                   | 16:50:150413:143  |   |  |
| 155   | н35У  | н36У  | Согласовано                                   | 16:50:150413:134  |   |  |
|       |   |       | Согласовано                                   | 16:50:150413:143  |   |  |
| 156   | 129   | 135   | Согласовано                                   | 16:50:150413:134  |   |  |
| 157   | н36У  | н34У  | Согласовано                                   | 16:50:150413:134  |   |  |
| 158   | н9У   | —     | Согласовано                                   | 16:50:150413:135  |   |  |
|       |   |       | Согласовано                                   | 16:50:150413:136  |   |  |
| 159   | н9У   | 136   | Согласовано                                   | 16:50:150413:135  |   |  |
|       |   |       | Согласовано                                   | 16:50:150413:143  |   |  |

**АКТ  
СОГЛАСОВАНИЯ МЕСТОПОЛОЖЕНИЯ ГРАНИЦ ЗЕМЕЛЬНЫХ УЧАСТКОВ  
ПРИ ВЫПОЛНЕНИИ КОМПЛЕКСНЫХ КАДАСТРОВЫХ РАБОТ**

16:50:150413

наименование субъекта Российской Федерации, муниципального образования, населенного пункта, уникальные учетные номера кадастровых кварталов, а также иные сведения, позволяющие определить местоположение территории, на которой выполняются комплексные кадастровые работы

| N п/п | Обозначение части (характерной точки) границы |       | Результат согласования (согласовано/ спорное) | Кадастровые номера или обозначения смежных земельных участков | Сведения о лице, представившем возражения | Реквизиты вступившего в законную силу судебного акта |
|-------|---|-------|---|---|---|--|
|       | от т.   | до т. |   |   |   |  |
| 1     | 2   | 3     | 4   | 5   | 6   | 7  |
| 160   | н40У  | —     | Согласовано                                   | 16:50:150413:135  |   |  |
|       |   |       | Согласовано                                   | 16:50:150413:400  |   |  |
| 161   | 140   | н37У  | Согласовано                                   | 16:50:150413:135  |   |  |
| 162   | н37У  | н38У  | Согласовано                                   | 16:50:150413:135  |   |  |
| 163   | н38У  | н39У  | Согласовано                                   | 16:50:150413:135  |   |  |
| 164   | н39У  | н10У  | Согласовано                                   | 16:50:150413:135  |   |  |
| 165   | 135   | н40У  | Согласовано                                   | 16:50:150413:135  |   |  |
| 166   | н40У  | н41У  | Согласовано                                   | 16:50:150413:135  |   |  |
| 167   | н41У  | 140   | Согласовано                                   | 16:50:150413:135  |   |  |
| 168   | 149   | н9У   | Согласовано                                   | 16:50:150413:136  |   |  |
|       |   |       | Согласовано                                   | 16:50:150413:143  |   |  |
| 169   | 25  | 147   | Согласовано                                   | 16:50:150413:136  |   |  |
| 170   | 147   | 149   | Согласовано                                   | 16:50:150413:136  |   |  |
| 171   | 163   | н43У  | Согласовано                                   | 16:50:150413:137  |   |  |
|       |   |       | Согласовано                                   | 16:50:150413:337  |   |  |
| 172   | н42У  | 154   | Согласовано                                   | 16:50:150413:137  |   |  |
| 173   | 154   | 155   | Согласовано                                   | 16:50:150413:137  |   |  |
| 174   | 155   | 156   | Согласовано                                   | 16:50:150413:137  |   |  |
| 175   | 156   | 157   | Согласовано                                   | 16:50:150413:137  |   |  |
| 176   | 157   | 158   | Согласовано                                   | 16:50:150413:137  |   |  |
| 177   | 158   | 159   | Согласовано                                   | 16:50:150413:137  |   |  |
| 178   | 159   | 160   | Согласовано                                   | 16:50:150413:137  |   |  |
| 179   | 160   | 161   | Согласовано                                   | 16:50:150413:137  |   |  |
| 180   | 161   | 162   | Согласовано                                   | 16:50:150413:137  |   |  |
| 181   | 162   | 163   | Согласовано                                   | 16:50:150413:137  |   |  |
| 182   | н43У  | н42У  | Согласовано                                   | 16:50:150413:137  |   |  |

**АКТ  
СОГЛАСОВАНИЯ МЕСТОПОЛОЖЕНИЯ ГРАНИЦ ЗЕМЕЛЬНЫХ УЧАСТКОВ  
ПРИ ВЫПОЛНЕНИИ КОМПЛЕКСНЫХ КАДАСТРОВЫХ РАБОТ**

16:50:150413

наименование субъекта Российской Федерации, муниципального образования, населенного пункта, уникальные учетные номера кадастровых кварталов, а также иные сведения, позволяющие определить местоположение территории, на которой выполняются комплексные кадастровые работы

| N п/п | Обозначение части (характерной точки) границы |       | Результат согласования (согласовано/ спорное) | Кадастровые номера или обозначения смежных земельных участков | Сведения о лице, представившем возражения | Реквизиты вступившего в законную силу судебного акта |
|-------|---|-------|---|---|---|--|
|       | от т.   | до т. |   |   |   |  |
| 1     | 2   | 3     | 4   | 5   | 6   | 7  |
| 183   | 165   | 264   | Согласовано                                   | 16:50:150413:139  |   |  |
|       |   |       | Согласовано                                   | 16:50:150413:344  |   |  |
| 184   | 264   | —     | Согласовано                                   | 16:50:150413:139  |   |  |
|       |   |       | Согласовано                                   | 16:50:150413:345  |   |  |
| 185   | 393   | 392   | Согласовано                                   | 16:50:150413:139  |   |  |
|       |   |       | Согласовано                                   | 16:50:150413:458  |   |  |
| 186   | 392   | 391   | Согласовано                                   | 16:50:150413:139  |   |  |
|       |   |       | Согласовано                                   | 16:50:150413:458  |   |  |
| 187   | 285   | 284   | Согласовано                                   | 16:50:150413:139  |   |  |
|       |   |       | Согласовано                                   | 16:50:150413:372  |   |  |
| 188   | 264   | 393   | Согласовано                                   | 16:50:150413:139  |   |  |
| 189   | 391   | 285   | Согласовано                                   | 16:50:150413:139  |   |  |
| 190   | 284   | н44У  | Согласовано                                   | 16:50:150413:139  |   |  |
| 191   | н44У  | 165   | Согласовано                                   | 16:50:150413:139  |   |  |
| 192   | 149   | н36У  | Согласовано                                   | 16:50:150413:143  |   |  |
| 193   | 172   | 128   | Согласовано                                   | 16:50:150413:145  |   |  |
|       |   |       | Согласовано                                   | 16:50:150413:400  |   |  |
| 194   | 95  | н45У  | Согласовано                                   | 16:50:150413:145  |   |  |
| 195   | н45У  | 172   | Согласовано                                   | 16:50:150413:145  |   |  |
| 196   | 127   | 96    | Согласовано                                   | 16:50:150413:145  |   |  |
| 197   | 96  | 95    | Согласовано                                   | 16:50:150413:145  |   |  |
| 198   | 174   | 175   | Согласовано                                   | 16:50:150413:149  |   |  |
|       |   |       | Согласовано                                   | 16:50:150413:150  |   |  |
| 199   | 175   | 24    | Согласовано                                   | 16:50:150413:149  |   |  |
| 200   | н8У   | 174   | Согласовано                                   | 16:50:150413:149  |   |  |

**АКТ  
СОГЛАСОВАНИЯ МЕСТОПОЛОЖЕНИЯ ГРАНИЦ ЗЕМЕЛЬНЫХ УЧАСТКОВ  
ПРИ ВЫПОЛНЕНИИ КОМПЛЕКСНЫХ КАДАСТРОВЫХ РАБОТ**

16:50:150413

наименование субъекта Российской Федерации, муниципального образования, населенного пункта, уникальные учетные номера кадастровых кварталов, а также иные сведения, позволяющие определить местоположение территории, на которой выполняются комплексные кадастровые работы

| N п/п | Обозначение части (характерной точки) границы |       | Результат согласования (согласовано/ спорное) | Кадастровые номера или обозначения смежных земельных участков | Сведения о лице, представившем возражения | Реквизиты вступившего в законную силу судебного акта |
|-------|---|-------|---|---|---|--|
|       | от т.   | до т. |   |   |   |  |
| 1     | 2   | 3     | 4   | 5   | 6   | 7  |
| 201   | 178   | 321   | Согласовано                                   | 16:50:150413:150  |   |  |
|       |   |       | Согласовано                                   | 16:50:150413:401  |   |  |
| 202   | 321   | 179   | Согласовано                                   | 16:50:150413:150  |   |  |
|       |   |       | Согласовано                                   | 16:50:150413:400  |   |  |
| 203   | 179   | 180   | Согласовано                                   | 16:50:150413:150  |   |  |
|       |   |       | Согласовано                                   | 16:50:150413:400  |   |  |
| 204   | 174   | 177   | Согласовано                                   | 16:50:150413:150  |   |  |
| 205   | 177   | 178   | Согласовано                                   | 16:50:150413:150  |   |  |
| 206   | 180   | 175   | Согласовано                                   | 16:50:150413:150  |   |  |
| 207   | 443   | 186   | Согласовано                                   | 16:50:150413:153  |   |  |
|       |   |       | Согласовано                                   | 16:50:150413:138  |   |  |
| 208   | 181   | 182   | Согласовано                                   | 16:50:150413:153  |   |  |
| 209   | 182   | 183   | Согласовано                                   | 16:50:150413:153  |   |  |
| 210   | 183   | 184   | Согласовано                                   | 16:50:150413:153  |   |  |
| 211   | 184   | 185   | Согласовано                                   | 16:50:150413:153  |   |  |
| 212   | 185   | 443   | Согласовано                                   | 16:50:150413:153  |   |  |
| 213   | 186   | 181   | Согласовано                                   | 16:50:150413:153  |   |  |
| 214   | 10  | 440   | Согласовано                                   | 16:50:150413:154  |   |  |
|       |   |       | Согласовано                                   | 16:50:150413:787  |   |  |
| 215   | 440   | 439   | Согласовано                                   | 16:50:150413:154  |   |  |
|       |   |       | Согласовано                                   | 16:50:150413:787  |   |  |
| 216   | н46У  | н3У   | Согласовано                                   | 16:50:150413:154  |   |  |
| 217   | 439   | 193   | Согласовано                                   | 16:50:150413:154  |   |  |
| 218   | 193   | н46У  | Согласовано                                   | 16:50:150413:154  |   |  |
| 219   | 195   | 196   | Согласовано                                   | 16:50:150413:161  |   |  |
|       |   |       | Согласовано                                   | 16:50:150413:162  |   |  |

**АКТ  
СОГЛАСОВАНИЯ МЕСТОПОЛОЖЕНИЯ ГРАНИЦ ЗЕМЕЛЬНЫХ УЧАСТКОВ  
ПРИ ВЫПОЛНЕНИИ КОМПЛЕКСНЫХ КАДАСТРОВЫХ РАБОТ**

16:50:150413

наименование субъекта Российской Федерации, муниципального образования, населенного пункта, уникальные учетные номера кадастровых кварталов, а также иные сведения, позволяющие определить местоположение территории, на которой выполняются комплексные кадастровые работы

| N п/п | Обозначение части (характерной точки) границы |       | Результат согласования (согласовано/ спорное) | Кадастровые номера или обозначения смежных земельных участков | Сведения о лице, представившем возражения | Реквизиты вступившего в законную силу судебного акта |
|-------|---|-------|---|---|---|--|
|       | от т.   | до т. |   |   |   |  |
| 1     | 2   | 3     | 4   | 5   | 6   | 7  |
| 220   | 196   | 197   | Согласовано                                   | 16:50:150413:161  |   |  |
|       |   |       | Согласовано                                   | 16:50:150413:386  |   |  |
| 221   | н47У  | 195   | Согласовано                                   | 16:50:150413:161  |   |  |
| 222   | 197   | н48У  | Согласовано                                   | 16:50:150413:161  |   |  |
| 223   | н48У  | 198   | Согласовано                                   | 16:50:150413:161  |   |  |
| 224   | 198   | н47У  | Согласовано                                   | 16:50:150413:161  |   |  |
| 225   | н27У  | 196   | Согласовано                                   | 16:50:150413:162  |   |  |
|       |   |       | Согласовано                                   | 16:50:150413:386  |   |  |
| 226   | 195   | 199   | Согласовано                                   | 16:50:150413:162  |   |  |
| 227   | 199   | 84    | Согласовано                                   | 16:50:150413:162  |   |  |
| 228   | 200   | 201   | Согласовано                                   | 16:50:150413:171  |   |  |
|       |   |       | Согласовано                                   | 16:50:150413:761  |   |  |
| 229   | 348   | 200   | Согласовано                                   | 16:50:150413:171  |   |  |
|       |   |       | Согласовано                                   | 16:50:150413:413  |   |  |
| 230   | 201   | 202   | Согласовано                                   | 16:50:150413:171  |   |  |
| 231   | 202   | 203   | Согласовано                                   | 16:50:150413:171  |   |  |
| 232   | 203   | 348   | Согласовано                                   | 16:50:150413:171  |   |  |
| 233   | 204   | 205   | Согласовано                                   | 16:50:150413:181  |   |  |
| 234   | 205   | 206   | Согласовано                                   | 16:50:150413:181  |   |  |
| 235   | 206   | 207   | Согласовано                                   | 16:50:150413:181  |   |  |
| 236   | 207   | 204   | Согласовано                                   | 16:50:150413:181  |   |  |
| 237   | 209   | н33У  | Согласовано                                   | 16:50:150413:183  |   |  |
|       |   |       | Согласовано                                   | 16:50:150413:184  |   |  |
| 238   | 114   | н49У  | Согласовано                                   | 16:50:150413:183  |   |  |
| 239   | н49У  | н50У  | Согласовано                                   | 16:50:150413:183  |   |  |
| 240   | н50У  | 212   | Согласовано                                   | 16:50:150413:183  |   |  |

**АКТ  
СОГЛАСОВАНИЯ МЕСТОПОЛОЖЕНИЯ ГРАНИЦ ЗЕМЕЛЬНЫХ УЧАСТКОВ  
ПРИ ВЫПОЛНЕНИИ КОМПЛЕКСНЫХ КАДАСТРОВЫХ РАБОТ**

16:50:150413

наименование субъекта Российской Федерации, муниципального образования, населенного пункта, уникальные учетные номера кадастровых кварталов, а также иные сведения, позволяющие определить местоположение территории, на которой выполняются комплексные кадастровые работы

| N п/п | Обозначение части (характерной точки) границы |       | Результат согласования (согласовано/ спорное) | Кадастровые номера или обозначения смежных земельных участков | Сведения о лице, представившем возражения | Реквизиты вступившего в законную силу судебного акта |
|-------|---|-------|---|---|---|--|
|       | от т.   | до т. |   |   |   |  |
| 1     | 2   | 3     | 4   | 5   | 6   | 7  |
| 241   | 212   | н29У  | Согласовано                                   | 16:50:150413:183  |   |  |
| 242   | н31У  | 217   | Согласовано                                   | 16:50:150413:184  |   |  |
| 243   | 217   | 218   | Согласовано                                   | 16:50:150413:184  |   |  |
| 244   | 218   | н51У  | Согласовано                                   | 16:50:150413:184  |   |  |
| 245   | н51У  | 115   | Согласовано                                   | 16:50:150413:184  |   |  |
| 246   | 223   | 220   | Согласовано                                   | 16:50:150413:235  |   |  |
|       |   |       | Согласовано                                   | 16:50:150413:470  |   |  |
| 247   | 220   | 221   | Согласовано                                   | 16:50:150413:235  |   |  |
| 248   | 221   | 222   | Согласовано                                   | 16:50:150413:235  |   |  |
| 249   | 222   | 223   | Согласовано                                   | 16:50:150413:235  |   |  |
| 250   | 226   | 227   | Согласовано                                   | 16:50:150413:294  |   |  |
| 251   | 227   | 228   | Согласовано                                   | 16:50:150413:294  |   |  |
| 252   | 228   | 229   | Согласовано                                   | 16:50:150413:294  |   |  |
| 253   | 229   | 230   | Согласовано                                   | 16:50:150413:294  |   |  |
| 254   | 230   | 231   | Согласовано                                   | 16:50:150413:294  |   |  |
| 255   | 231   | н52У  | Согласовано                                   | 16:50:150413:294  |   |  |
| 256   | н52У  | н53У  | Согласовано                                   | 16:50:150413:294  |   |  |
| 257   | н53У  | 226   | Согласовано                                   | 16:50:150413:294  |   |  |
| 258   | 233   | 234   | Согласовано                                   | 16:50:150413:316  |   |  |
| 259   | 234   | 235   | Согласовано                                   | 16:50:150413:316  |   |  |
| 260   | 235   | 236   | Согласовано                                   | 16:50:150413:316  |   |  |
| 261   | 236   | 237   | Согласовано                                   | 16:50:150413:316  |   |  |
| 262   | 237   | 238   | Согласовано                                   | 16:50:150413:316  |   |  |
| 263   | 238   | 239   | Согласовано                                   | 16:50:150413:316  |   |  |
| 264   | 239   | 240   | Согласовано                                   | 16:50:150413:316  |   |  |
| 265   | 240   | 241   | Согласовано                                   | 16:50:150413:316  |   |  |

**АКТ  
СОГЛАСОВАНИЯ МЕСТОПОЛОЖЕНИЯ ГРАНИЦ ЗЕМЕЛЬНЫХ УЧАСТКОВ  
ПРИ ВЫПОЛНЕНИИ КОМПЛЕКСНЫХ КАДАСТРОВЫХ РАБОТ**

16:50:150413

наименование субъекта Российской Федерации, муниципального образования, населенного пункта, уникальные учетные номера кадастровых кварталов, а также иные сведения, позволяющие определить местоположение территории, на которой выполняются комплексные кадастровые работы

| N п/п | Обозначение части (характерной точки) границы |       | Результат согласования (согласовано/ спорное) | Кадастровые номера или обозначения смежных земельных участков | Сведения о лице, представившем возражения | Реквизиты вступившего в законную силу судебного акта |
|-------|---|-------|---|---|---|--|
|       | от т.   | до т. |   |   |   |  |
| 1     | 2   | 3     | 4   | 5   | 6   | 7  |
| 266   | 241   | 242   | Согласовано                                   | 16:50:150413:316  |   |  |
| 267   | 242   | 243   | Согласовано                                   | 16:50:150413:316  |   |  |
| 268   | 243   | н54У  | Согласовано                                   | 16:50:150413:316  |   |  |
| 269   | н54У  | 244   | Согласовано                                   | 16:50:150413:316  |   |  |
| 270   | 244   | 233   | Согласовано                                   | 16:50:150413:316  |   |  |
| 271   | 246   | 247   | Согласовано                                   | 16:50:150413:332  |   |  |
|       |   |       | Согласовано                                   | 16:50:150413:334  |   |  |
| 272   | 247   | 353   | Согласовано                                   | 16:50:150413:332  |   |  |
|       |   |       | Согласовано                                   | 16:50:150413:421  |   |  |
| 273   | 353   | 248   | Согласовано                                   | 16:50:150413:332  |   |  |
|       |   |       | Согласовано                                   | 16:50:150413:420  |   |  |
| 274   | 245   | н55У  | Согласовано                                   | 16:50:150413:332  |   |  |
| 275   | н55У  | н56У  | Согласовано                                   | 16:50:150413:332  |   |  |
| 276   | н56У  | 246   | Согласовано                                   | 16:50:150413:332  |   |  |
| 277   | 248   | 245   | Согласовано                                   | 16:50:150413:332  |   |  |
| 278   | 252   | 357   | Согласовано                                   | 16:50:150413:333  |   |  |
|       |   |       | Согласовано                                   | 16:50:150413:421  |   |  |
| 279   | 357   | 253   | Согласовано                                   | 16:50:150413:333  |   |  |
|       |   |       | Согласовано                                   | 16:50:150413:421  |   |  |
| 280   | 253   | 254   | Согласовано                                   | 16:50:150413:333  |   |  |
|       |   |       | Согласовано                                   | 16:50:150413:421  |   |  |
| 281   | 254   | 255   | Согласовано                                   | 16:50:150413:333  |   |  |
|       |   |       | Согласовано                                   | 16:50:150413:421  |   |  |
| 282   | 255   | 249   | Согласовано                                   | 16:50:150413:333  |   |  |
|       |   |       | Согласовано                                   | 16:50:150413:334  |   |  |
| 283   | 249   | 250   | Согласовано                                   | 16:50:150413:333  |   |  |

**АКТ  
СОГЛАСОВАНИЯ МЕСТОПОЛОЖЕНИЯ ГРАНИЦ ЗЕМЕЛЬНЫХ УЧАСТКОВ  
ПРИ ВЫПОЛНЕНИИ КОМПЛЕКСНЫХ КАДАСТРОВЫХ РАБОТ**

16:50:150413

наименование субъекта Российской Федерации, муниципального образования, населенного пункта, уникальные учетные номера кадастровых кварталов, а также иные сведения, позволяющие определить местоположение территории, на которой выполняются комплексные кадастровые работы

| N п/п | Обозначение части (характерной точки) границы |       | Результат согласования (согласовано/ спорное) | Кадастровые номера или обозначения смежных земельных участков | Сведения о лице, представившем возражения | Реквизиты вступившего в законную силу судебного акта |
|-------|---|-------|---|---|---|--|
|       | от т.   | до т. |   |   |   |  |
| 1     | 2   | 3     | 4   | 5   | 6   | 7  |
| 284   | 250   | н57У  | Согласовано                                   | 16:50:150413:333  |   |  |
| 285   | н57У  | н58У  | Согласовано                                   | 16:50:150413:333  |   |  |
| 286   | н58У  | н59У  | Согласовано                                   | 16:50:150413:333  |   |  |
| 287   | н59У  | 251   | Согласовано                                   | 16:50:150413:333  |   |  |
| 288   | 251   | 252   | Согласовано                                   | 16:50:150413:333  |   |  |
| 289   | 255   | 247   | Согласовано                                   | 16:50:150413:334  |   |  |
|       |   |       | Согласовано                                   | 16:50:150413:421  |   |  |
| 290   | 246   | н60У  | Согласовано                                   | 16:50:150413:334  |   |  |
| 291   | н60У  | 249   | Согласовано                                   | 16:50:150413:334  |   |  |
| 292   | 257   | 258   | Согласовано                                   | 16:50:150413:336  |   |  |
|       |   |       | Согласовано                                   | 16:50:150413:337  |   |  |
| 293   | н12У  | 257   | Согласовано                                   | 16:50:150413:336  |   |  |
| 294   | 258   | 259   | Согласовано                                   | 16:50:150413:336  |   |  |
| 295   | 259   | н13У  | Согласовано                                   | 16:50:150413:336  |   |  |
| 296   | 257   | н43У  | Согласовано                                   | 16:50:150413:337  |   |  |
| 297   | 163   | 262   | Согласовано                                   | 16:50:150413:337  |   |  |
| 298   | 262   | 258   | Согласовано                                   | 16:50:150413:337  |   |  |
| 299   | 263   | 264   | Согласовано                                   | 16:50:150413:344  |   |  |
|       |   |       | Согласовано                                   | 16:50:150413:345  |   |  |
| 300   | 165   | 265   | Согласовано                                   | 16:50:150413:344  |   |  |
| 301   | 265   | 266   | Согласовано                                   | 16:50:150413:344  |   |  |
| 302   | 266   | 263   | Согласовано                                   | 16:50:150413:344  |   |  |
| 303   | н61У  | 394   | Согласовано                                   | 16:50:150413:345  |   |  |
|       |   |       | Согласовано                                   | 16:50:150413:458  |   |  |
| 304   | 267   | н61У  | Согласовано                                   | 16:50:150413:345  |   |  |
| 305   | 394   | 166   | Согласовано                                   | 16:50:150413:345  |   |  |

**АКТ  
СОГЛАСОВАНИЯ МЕСТОПОЛОЖЕНИЯ ГРАНИЦ ЗЕМЕЛЬНЫХ УЧАСТКОВ  
ПРИ ВЫПОЛНЕНИИ КОМПЛЕКСНЫХ КАДАСТРОВЫХ РАБОТ**

16:50:150413

наименование субъекта Российской Федерации, муниципального образования, населенного пункта, уникальные учетные номера кадастровых кварталов, а также иные сведения, позволяющие определить местоположение территории, на которой выполняются комплексные кадастровые работы

| N п/п | Обозначение части (характерной точки) границы |       | Результат согласования (согласовано/ спорное) | Кадастровые номера или обозначения смежных земельных участков | Сведения о лице, представившем возражения | Реквизиты вступившего в законную силу судебного акта |
|-------|---|-------|---|---|---|--|
|       | от т.   | до т. |   |   |   |  |
| 1     | 2   | 3     | 4   | 5   | 6   | 7  |
| 306   | 166   | 264   | Согласовано                                   | 16:50:150413:345  |   |  |
| 307   | 263   | 267   | Согласовано                                   | 16:50:150413:345  |   |  |
| 308   | 305   | н62У  | Согласовано                                   | 16:50:150413:360  |   |  |
|       |   |       | Согласовано                                   | 16:50:150413:386  |   |  |
| 309   | н62У  | н28У  | Согласовано                                   | 16:50:150413:360  |   |  |
|       |   |       | Согласовано                                   | 16:50:150413:386  |   |  |
| 310   | 273   | 274   | Согласовано                                   | 16:50:150413:360  |   |  |
|       |   |       | Согласовано                                   | 16:50:150413:382  |   |  |
| 311   | 274   | 275   | Согласовано                                   | 16:50:150413:360  |   |  |
|       |   |       | Согласовано                                   | 16:50:150413:382  |   |  |
| 312   | 275   | 276   | Согласовано                                   | 16:50:150413:360  |   |  |
| 313   | 276   | 305   | Согласовано                                   | 16:50:150413:360  |   |  |
| 314   | 410   | 279   | Согласовано                                   | 16:50:150413:372  |   |  |
|       |   |       | Согласовано                                   | 16:50:150413:732  |   |  |
| 315   | 279   | 280   | Согласовано                                   | 16:50:150413:372  |   |  |
|       |   |       | Согласовано                                   | 16:50:150413:732  |   |  |
| 316   | 277   | н63У  | Согласовано                                   | 16:50:150413:372  |   |  |
| 317   | н63У  | н64У  | Согласовано                                   | 16:50:150413:372  |   |  |
| 318   | н64У  | н65У  | Согласовано                                   | 16:50:150413:372  |   |  |
| 319   | н65У  | 278   | Согласовано                                   | 16:50:150413:372  |   |  |
| 320   | 278   | н66У  | Согласовано                                   | 16:50:150413:372  |   |  |
| 321   | н66У  | 410   | Согласовано                                   | 16:50:150413:372  |   |  |
| 322   | 280   | 281   | Согласовано                                   | 16:50:150413:372  |   |  |
| 323   | 281   | н67У  | Согласовано                                   | 16:50:150413:372  |   |  |
| 324   | н67У  | 282   | Согласовано                                   | 16:50:150413:372  |   |  |
| 325   | 282   | н68У  | Согласовано                                   | 16:50:150413:372  |   |  |

**АКТ  
СОГЛАСОВАНИЯ МЕСТОПОЛОЖЕНИЯ ГРАНИЦ ЗЕМЕЛЬНЫХ УЧАСТКОВ  
ПРИ ВЫПОЛНЕНИИ КОМПЛЕКСНЫХ КАДАСТРОВЫХ РАБОТ**

16:50:150413

наименование субъекта Российской Федерации, муниципального образования, населенного пункта, уникальные учетные номера кадастровых кварталов, а также иные сведения, позволяющие определить местоположение территории, на которой выполняются комплексные кадастровые работы

| N п/п | Обозначение части (характерной точки) границы |       | Результат согласования (согласовано/ спорное) | Кадастровые номера или обозначения смежных земельных участков | Сведения о лице, представившем возражения | Реквизиты вступившего в законную силу судебного акта |
|-------|---|-------|---|---|---|--|
|       | от т.   | до т. |   |   |   |  |
| 1     | 2   | 3     | 4   | 5   | 6   | 7  |
| 326   | н68У  | н69У  | Согласовано                                   | 16:50:150413:372  |   |  |
| 327   | н69У  | 283   | Согласовано                                   | 16:50:150413:372  |   |  |
| 328   | 283   | 284   | Согласовано                                   | 16:50:150413:372  |   |  |
| 329   | 285   | 286   | Согласовано                                   | 16:50:150413:372  |   |  |
| 330   | 286   | н70У  | Согласовано                                   | 16:50:150413:372  |   |  |
| 331   | н70У  | 287   | Согласовано                                   | 16:50:150413:372  |   |  |
| 332   | 287   | 277   | Согласовано                                   | 16:50:150413:372  |   |  |
| 333   | 288   | н71У  | Согласовано                                   | 16:50:150413:374  |   |  |
| 334   | н71У  | 289   | Согласовано                                   | 16:50:150413:374  |   |  |
| 335   | 289   | н72У  | Согласовано                                   | 16:50:150413:374  |   |  |
| 336   | н72У  | 290   | Согласовано                                   | 16:50:150413:374  |   |  |
| 337   | 290   | 291   | Согласовано                                   | 16:50:150413:374  |   |  |
| 338   | 291   | 292   | Согласовано                                   | 16:50:150413:374  |   |  |
| 339   | 292   | 293   | Согласовано                                   | 16:50:150413:374  |   |  |
| 340   | 293   | н73У  | Согласовано                                   | 16:50:150413:374  |   |  |
| 341   | н73У  | 294   | Согласовано                                   | 16:50:150413:374  |   |  |
| 342   | 294   | 295   | Согласовано                                   | 16:50:150413:374  |   |  |
| 343   | 295   | 288   | Согласовано                                   | 16:50:150413:374  |   |  |
| 344   | 86  | 297   | Согласовано                                   | 16:50:150413:382  |   |  |
| 345   | 297   | 298   | Согласовано                                   | 16:50:150413:382  |   |  |
| 346   | 298   | 275   | Согласовано                                   | 16:50:150413:382  |   |  |
| 347   | 299   | 300   | Согласовано                                   | 16:50:150413:386  |   |  |
| 348   | 300   | н74У  | Согласовано                                   | 16:50:150413:386  |   |  |
| 349   | н74У  | 301   | Согласовано                                   | 16:50:150413:386  |   |  |
| 350   | 301   | 302   | Согласовано                                   | 16:50:150413:386  |   |  |
| 351   | 302   | 197   | Согласовано                                   | 16:50:150413:386  |   |  |

**АКТ  
СОГЛАСОВАНИЯ МЕСТОПОЛОЖЕНИЯ ГРАНИЦ ЗЕМЕЛЬНЫХ УЧАСТКОВ  
ПРИ ВЫПОЛНЕНИИ КОМПЛЕКСНЫХ КАДАСТРОВЫХ РАБОТ**

16:50:150413

наименование субъекта Российской Федерации, муниципального образования, населенного пункта, уникальные учетные номера кадастровых кварталов, а также иные сведения, позволяющие определить местоположение территории, на которой выполняются комплексные кадастровые работы

| N п/п | Обозначение части (характерной точки) границы |       | Результат согласования (согласовано/ спорное) | Кадастровые номера или обозначения смежных земельных участков | Сведения о лице, представившем возражения | Реквизиты вступившего в законную силу судебного акта |
|-------|---|-------|---|---|---|--|
|       | от т.   | до т. |   |   |   |  |
| 1     | 2   | 3     | 4   | 5   | 6   | 7  |
| 352   | 305   | 306   | Согласовано                                   | 16:50:150413:386  |   |  |
| 353   | 306   | 307   | Согласовано                                   | 16:50:150413:386  |   |  |
| 354   | 307   | 308   | Согласовано                                   | 16:50:150413:386  |   |  |
| 355   | 308   | 299   | Согласовано                                   | 16:50:150413:386  |   |  |
| 356   | 432   | 312   | Согласовано                                   | 16:50:150413:399  |   |  |
|       |   |       | Согласовано                                   | 16:50:150413:787  |   |  |
| 357   | 309   | 310   | Согласовано                                   | 16:50:150413:399  |   |  |
| 358   | 310   | 311   | Согласовано                                   | 16:50:150413:399  |   |  |
| 359   | 311   | 432   | Согласовано                                   | 16:50:150413:399  |   |  |
| 360   | 312   | 313   | Согласовано                                   | 16:50:150413:399  |   |  |
| 361   | 313   | 314   | Согласовано                                   | 16:50:150413:399  |   |  |
| 362   | 314   | 315   | Согласовано                                   | 16:50:150413:399  |   |  |
| 363   | 315   | 316   | Согласовано                                   | 16:50:150413:399  |   |  |
| 364   | 316   | 317   | Согласовано                                   | 16:50:150413:399  |   |  |
| 365   | 317   | 318   | Согласовано                                   | 16:50:150413:399  |   |  |
| 366   | 318   | 319   | Согласовано                                   | 16:50:150413:399  |   |  |
| 367   | 319   | 320   | Согласовано                                   | 16:50:150413:399  |   |  |
| 368   | 320   | 309   | Согласовано                                   | 16:50:150413:399  |   |  |
| 369   | 321   | 322   | Согласовано                                   | 16:50:150413:400  |   |  |
|       |   |       | Согласовано                                   | 16:50:150413:401  |   |  |
| 370   | 322   | 334   | Согласовано                                   | 16:50:150413:400  |   |  |
|       |   |       | Согласовано                                   | 16:50:150413:407  |   |  |
| 371   | 334   | 333   | Согласовано                                   | 16:50:150413:400  |   |  |
|       |   |       | Согласовано                                   | 16:50:150413:407  |   |  |
| 372   | 333   | н75У  | Согласовано                                   | 16:50:150413:400  |   |  |
| 373   | н75У  | н40У  | Согласовано                                   | 16:50:150413:400  |   |  |

**АКТ  
СОГЛАСОВАНИЯ МЕСТОПОЛОЖЕНИЯ ГРАНИЦ ЗЕМЕЛЬНЫХ УЧАСТКОВ  
ПРИ ВЫПОЛНЕНИИ КОМПЛЕКСНЫХ КАДАСТРОВЫХ РАБОТ**

16:50:150413

наименование субъекта Российской Федерации, муниципального образования, населенного пункта, уникальные учетные номера кадастровых кварталов, а также иные сведения, позволяющие определить местоположение территории, на которой выполняются комплексные кадастровые работы

| N п/п | Обозначение части (характерной точки) границы |       | Результат согласования (согласовано/ спорное) | Кадастровые номера или обозначения смежных земельных участков | Сведения о лице, представившем возражения | Реквизиты вступившего в законную силу судебного акта |
|-------|---|-------|---|---|---|--|
|       | от т.   | до т. |   |   |   |  |
| 1     | 2   | 3     | 4   | 5   | 6   | 7  |
| 374   | н40У  | 129   | Согласовано                                   | 16:50:150413:400  |   |  |
| 375   | 172   | 180   | Согласовано                                   | 16:50:150413:400  |   |  |
| 376   | 336   | 326   | Согласовано                                   | 16:50:150413:401  |   |  |
|       |   |       | Согласовано                                   | 16:50:150413:407  |   |  |
| 377   | 326   | 322   | Согласовано                                   | 16:50:150413:401  |   |  |
|       |   |       | Согласовано                                   | 16:50:150413:407  |   |  |
| 378   | 178   | 336   | Согласовано                                   | 16:50:150413:401  |   |  |
| 379   | 341   | 350   | Согласовано                                   | 16:50:150413:407  |   |  |
|       |   |       | Согласовано                                   | 16:50:150413:413  |   |  |
| 380   | 350   | 330   | Согласовано                                   | 16:50:150413:407  |   |  |
|       |   |       | Согласовано                                   | 16:50:150413:413  |   |  |
| 381   | 330   | 331   | Согласовано                                   | 16:50:150413:407  |   |  |
|       |   |       | Согласовано                                   | 16:50:150413:413  |   |  |
| 382   | 331   | 349   | Согласовано                                   | 16:50:150413:407  |   |  |
|       |   |       | Согласовано                                   | 16:50:150413:413  |   |  |
| 383   | 327   | 328   | Согласовано                                   | 16:50:150413:407  |   |  |
| 384   | 328   | 341   | Согласовано                                   | 16:50:150413:407  |   |  |
| 385   | 349   | 332   | Согласовано                                   | 16:50:150413:407  |   |  |
| 386   | 332   | н76У  | Согласовано                                   | 16:50:150413:407  |   |  |
| 387   | н76У  | 333   | Согласовано                                   | 16:50:150413:407  |   |  |
| 388   | 336   | 327   | Согласовано                                   | 16:50:150413:407  |   |  |
| 389   | 337   | н77У  | Согласовано                                   | 16:50:150413:411  |   |  |
| 390   | н77У  | 338   | Согласовано                                   | 16:50:150413:411  |   |  |
| 391   | 338   | 1     | Согласовано                                   | 16:50:150413:411  |   |  |
| 392   | 4   | 339   | Согласовано                                   | 16:50:150413:411  |   |  |
| 393   | 339   | 340   | Согласовано                                   | 16:50:150413:411  |   |  |

**АКТ  
СОГЛАСОВАНИЯ МЕСТОПОЛОЖЕНИЯ ГРАНИЦ ЗЕМЕЛЬНЫХ УЧАСТКОВ  
ПРИ ВЫПОЛНЕНИИ КОМПЛЕКСНЫХ КАДАСТРОВЫХ РАБОТ**

16:50:150413

наименование субъекта Российской Федерации, муниципального образования, населенного пункта, уникальные учетные номера кадастровых кварталов, а также иные сведения, позволяющие определить местоположение территории, на которой выполняются комплексные кадастровые работы

| N п/п | Обозначение части (характерной точки) границы |       | Результат согласования (согласовано/ спорное) | Кадастровые номера или обозначения смежных земельных участков | Сведения о лице, представившем возражения | Реквизиты вступившего в законную силу судебного акта |
|-------|---|-------|---|---|---|--|
|       | от т.   | до т. |   |   |   |  |
| 1     | 2   | 3     | 4   | 5   | 6   | 7  |
| 394   | 340   | 337   | Согласовано                                   | 16:50:150413:411  |   |  |
| 395   | 424   | 347   | Согласовано                                   | 16:50:150413:413  |   |  |
|       |   |       | Согласовано                                   | 16:50:150413:761  |   |  |
| 396   | 347   | 200   | Согласовано                                   | 16:50:150413:413  |   |  |
|       |   |       | Согласовано                                   | 16:50:150413:761  |   |  |
| 397   | 341   | 342   | Согласовано                                   | 16:50:150413:413  |   |  |
| 398   | 342   | 343   | Согласовано                                   | 16:50:150413:413  |   |  |
| 399   | 344   | 424   | Согласовано                                   | 16:50:150413:413  |   |  |
| 400   | 348   | 349   | Согласовано                                   | 16:50:150413:413  |   |  |
| 401   | 353   | 355   | Согласовано                                   | 16:50:150413:420  |   |  |
|       |   |       | Согласовано                                   | 16:50:150413:421  |   |  |
| 402   | 351   | 352   | Согласовано                                   | 16:50:150413:420  |   |  |
| 403   | 352   | 248   | Согласовано                                   | 16:50:150413:420  |   |  |
| 404   | 355   | 356   | Согласовано                                   | 16:50:150413:420  |   |  |
| 405   | 356   | 351   | Согласовано                                   | 16:50:150413:420  |   |  |
| 406   | 361   | 411   | Согласовано                                   | 16:50:150413:421  |   |  |
|       |   |       | Согласовано                                   | 16:50:150413:733  |   |  |
| 407   | 411   | 362   | Согласовано                                   | 16:50:150413:421  |   |  |
|       |   |       | Согласовано                                   | 16:50:150413:733  |   |  |
| 408   | 362   | 363   | Согласовано                                   | 16:50:150413:421  |   |  |
|       |   |       | Согласовано                                   | 16:50:150413:733  |   |  |
| 409   | 363   | 364   | Согласовано                                   | 16:50:150413:421  |   |  |
|       |   |       | Согласовано                                   | 16:50:150413:733  |   |  |
| 410   | 252   | 358   | Согласовано                                   | 16:50:150413:421  |   |  |
| 411   | 358   | 359   | Согласовано                                   | 16:50:150413:421  |   |  |
| 412   | 359   | 360   | Согласовано                                   | 16:50:150413:421  |   |  |

**АКТ  
СОГЛАСОВАНИЯ МЕСТОПОЛОЖЕНИЯ ГРАНИЦ ЗЕМЕЛЬНЫХ УЧАСТКОВ  
ПРИ ВЫПОЛНЕНИИ КОМПЛЕКСНЫХ КАДАСТРОВЫХ РАБОТ**

16:50:150413

наименование субъекта Российской Федерации, муниципального образования, населенного пункта, уникальные учетные номера кадастровых кварталов, а также иные сведения, позволяющие определить местоположение территории, на которой выполняются комплексные кадастровые работы

| N п/п | Обозначение части (характерной точки) границы |       | Результат согласования (согласовано/ спорное) | Кадастровые номера или обозначения смежных земельных участков | Сведения о лице, представившем возражения | Реквизиты вступившего в законную силу судебного акта |
|-------|---|-------|---|---|---|--|
|       | от т.   | до т. |   |   |   |  |
| 1     | 2   | 3     | 4   | 5   | 6   | 7  |
| 413   | 360   | 361   | Согласовано                                   | 16:50:150413:421  |   |  |
| 414   | 364   | 355   | Согласовано                                   | 16:50:150413:421  |   |  |
| 415   | 366   | 367   | Согласовано                                   | 16:50:150413:425  |   |  |
|       |   |       | Согласовано                                   | 16:50:150413:787  |   |  |
| 416   | 367   | 368   | Согласовано                                   | 16:50:150413:425  |   |  |
| 417   | 368   | 369   | Согласовано                                   | 16:50:150413:425  |   |  |
| 418   | 369   | 370   | Согласовано                                   | 16:50:150413:425  |   |  |
| 419   | 370   | 371   | Согласовано                                   | 16:50:150413:425  |   |  |
| 420   | 371   | 372   | Согласовано                                   | 16:50:150413:425  |   |  |
| 421   | 372   | 373   | Согласовано                                   | 16:50:150413:425  |   |  |
| 422   | 373   | 374   | Согласовано                                   | 16:50:150413:425  |   |  |
| 423   | 374   | 375   | Согласовано                                   | 16:50:150413:425  |   |  |
| 424   | 375   | 366   | Согласовано                                   | 16:50:150413:425  |   |  |
| 425   | 376   | 377   | Согласовано                                   | 16:50:150413:433  |   |  |
| 426   | 377   | 378   | Согласовано                                   | 16:50:150413:433  |   |  |
| 427   | 378   | 379   | Согласовано                                   | 16:50:150413:433  |   |  |
| 428   | 379   | н78У  | Согласовано                                   | 16:50:150413:433  |   |  |
| 429   | н78У  | 380   | Согласовано                                   | 16:50:150413:433  |   |  |
| 430   | 380   | 381   | Согласовано                                   | 16:50:150413:433  |   |  |
| 431   | 381   | н79У  | Согласовано                                   | 16:50:150413:433  |   |  |
| 432   | н79У  | н80У  | Согласовано                                   | 16:50:150413:433  |   |  |
| 433   | н80У  | 382   | Согласовано                                   | 16:50:150413:433  |   |  |
| 434   | 382   | н81У  | Согласовано                                   | 16:50:150413:433  |   |  |
| 435   | н81У  | 383   | Согласовано                                   | 16:50:150413:433  |   |  |
| 436   | 383   | 384   | Согласовано                                   | 16:50:150413:433  |   |  |
| 437   | 384   | н82У  | Согласовано                                   | 16:50:150413:433  |   |  |

**АКТ  
СОГЛАСОВАНИЯ МЕСТОПОЛОЖЕНИЯ ГРАНИЦ ЗЕМЕЛЬНЫХ УЧАСТКОВ  
ПРИ ВЫПОЛНЕНИИ КОМПЛЕКСНЫХ КАДАСТРОВЫХ РАБОТ**

16:50:150413

наименование субъекта Российской Федерации, муниципального образования, населенного пункта, уникальные учетные номера кадастровых кварталов, а также иные сведения, позволяющие определить местоположение территории, на которой выполняются комплексные кадастровые работы

| N п/п | Обозначение части (характерной точки) границы |       | Результат согласования (согласовано/ спорное) | Кадастровые номера или обозначения смежных земельных участков | Сведения о лице, представившем возражения | Реквизиты вступившего в законную силу судебного акта |
|-------|---|-------|---|---|---|--|
|       | от т.   | до т. |   |   |   |  |
| 1     | 2   | 3     | 4   | 5   | 6   | 7  |
| 438   | н82У  | 376   | Согласовано                                   | 16:50:150413:433  |   |  |
| 439   | 385   | 386   | Согласовано                                   | 16:50:150413:456  |   |  |
| 440   | 386   | 387   | Согласовано                                   | 16:50:150413:456  |   |  |
| 441   | 387   | 388   | Согласовано                                   | 16:50:150413:456  |   |  |
| 442   | 388   | 3     | Согласовано                                   | 16:50:150413:456  |   |  |
| 443   | 389   | 390   | Согласовано                                   | 16:50:150413:458  |   |  |
| 444   | 390   | 391   | Согласовано                                   | 16:50:150413:458  |   |  |
| 445   | 393   | 394   | Согласовано                                   | 16:50:150413:458  |   |  |
| 446   | н61У  | 389   | Согласовано                                   | 16:50:150413:458  |   |  |
| 447   | 396   | 397   | Согласовано                                   | 16:50:150413:470  |   |  |
| 448   | 397   | 220   | Согласовано                                   | 16:50:150413:470  |   |  |
| 449   | 223   | 398   | Согласовано                                   | 16:50:150413:470  |   |  |
| 450   | 398   | 399   | Согласовано                                   | 16:50:150413:470  |   |  |
| 451   | 399   | 41    | Согласовано                                   | 16:50:150413:470  |   |  |
| 452   | 39  | 400   | Согласовано                                   | 16:50:150413:470  |   |  |
| 453   | 400   | 396   | Согласовано                                   | 16:50:150413:470  |   |  |
| 454   | 401   | 402   | Согласовано                                   | 16:50:150413:732  |   |  |
| 455   | 402   | 403   | Согласовано                                   | 16:50:150413:732  |   |  |
| 456   | 403   | 404   | Согласовано                                   | 16:50:150413:732  |   |  |
| 457   | 404   | 405   | Согласовано                                   | 16:50:150413:732  |   |  |
| 458   | 405   | 406   | Согласовано                                   | 16:50:150413:732  |   |  |
| 459   | 406   | 407   | Согласовано                                   | 16:50:150413:732  |   |  |
| 460   | 407   | н83У  | Согласовано                                   | 16:50:150413:732  |   |  |
| 461   | н83У  | 280   | Согласовано                                   | 16:50:150413:732  |   |  |
| 462   | 410   | 401   | Согласовано                                   | 16:50:150413:732  |   |  |
| 463   | 361   | 412   | Согласовано                                   | 16:50:150413:733  |   |  |

**АКТ  
СОГЛАСОВАНИЯ МЕСТОПОЛОЖЕНИЯ ГРАНИЦ ЗЕМЕЛЬНЫХ УЧАСТКОВ  
ПРИ ВЫПОЛНЕНИИ КОМПЛЕКСНЫХ КАДАСТРОВЫХ РАБОТ**

16:50:150413

наименование субъекта Российской Федерации, муниципального образования, населенного пункта, уникальные учетные номера кадастровых кварталов, а также иные сведения, позволяющие определить местоположение территории, на которой выполняются комплексные кадастровые работы

| N п/п | Обозначение части (характерной точки) границы |       | Результат согласования (согласовано/ спорное) | Кадастровые номера или обозначения смежных земельных участков | Сведения о лице, представившем возражения | Реквизиты вступившего в законную силу судебного акта |
|-------|---|-------|---|---|---|--|
|       | от т.   | до т. |   |   |   |  |
| 1     | 2   | 3     | 4   | 5   | 6   | 7  |
| 464   | 412   | 413   | Согласовано                                   | 16:50:150413:733  |   |  |
| 465   | 413   | 414   | Согласовано                                   | 16:50:150413:733  |   |  |
| 466   | 414   | н84У  | Согласовано                                   | 16:50:150413:733  |   |  |
| 467   | н84У  | 415   | Согласовано                                   | 16:50:150413:733  |   |  |
| 468   | 415   | 364   | Согласовано                                   | 16:50:150413:733  |   |  |
| 469   | 416   | 417   | Согласовано                                   | 16:50:150413:744  |   |  |
| 470   | 417   | 418   | Согласовано                                   | 16:50:150413:744  |   |  |
| 471   | 418   | 419   | Согласовано                                   | 16:50:150413:744  |   |  |
| 472   | 419   | н85У  | Согласовано                                   | 16:50:150413:744  |   |  |
| 473   | н85У  | н86У  | Согласовано                                   | 16:50:150413:744  |   |  |
| 474   | н86У  | 421   | Согласовано                                   | 16:50:150413:744  |   |  |
| 475   | 421   | 422   | Согласовано                                   | 16:50:150413:744  |   |  |
| 476   | 422   | 32    | Согласовано                                   | 16:50:150413:744  |   |  |
| 477   | 31  | 416   | Согласовано                                   | 16:50:150413:744  |   |  |
| 478   | 424   | 425   | Согласовано                                   | 16:50:150413:761  |   |  |
| 479   | 425   | 426   | Согласовано                                   | 16:50:150413:761  |   |  |
| 480   | 426   | 427   | Согласовано                                   | 16:50:150413:761  |   |  |
| 481   | 428   | 429   | Согласовано                                   | 16:50:150413:787  |   |  |
| 482   | 429   | 430   | Согласовано                                   | 16:50:150413:787  |   |  |
| 483   | 430   | 431   | Согласовано                                   | 16:50:150413:787  |   |  |
| 484   | 431   | 312   | Согласовано                                   | 16:50:150413:787  |   |  |
| 485   | 432   | 433   | Согласовано                                   | 16:50:150413:787  |   |  |
| 486   | 433   | 367   | Согласовано                                   | 16:50:150413:787  |   |  |
| 487   | 366   | 434   | Согласовано                                   | 16:50:150413:787  |   |  |
| 488   | 434   | 435   | Согласовано                                   | 16:50:150413:787  |   |  |
| 489   | 435   | 48    | Согласовано                                   | 16:50:150413:787  |   |  |

**АКТ  
СОГЛАСОВАНИЯ МЕСТОПОЛОЖЕНИЯ ГРАНИЦ ЗЕМЕЛЬНЫХ УЧАСТКОВ  
ПРИ ВЫПОЛНЕНИИ КОМПЛЕКСНЫХ КАДАСТРОВЫХ РАБОТ**

16:50:150413

наименование субъекта Российской Федерации, муниципального образования, населенного пункта, уникальные учетные номера кадастровых кварталов, а также иные сведения, позволяющие определить местоположение территории, на которой выполняются комплексные кадастровые работы

| N п/п | Обозначение части (характерной точки) границы |       | Результат согласования (согласовано/ спорное) | Кадастровые номера или обозначения смежных земельных участков | Сведения о лице, представившем возражения | Реквизиты вступившего в законную силу судебного акта |
|-------|---|-------|---|---|---|--|
|       | от т.   | до т. |   |   |   |  |
| 1     | 2   | 3     | 4   | 5   | 6   | 7  |
| 490   | 48  | 436   | Согласовано                                   | 16:50:150413:787  |   |  |
| 491   | 436   | 437   | Согласовано                                   | 16:50:150413:787  |   |  |
| 492   | 437   | 438   | Согласовано                                   | 16:50:150413:787  |   |  |
| 493   | 438   | 439   | Согласовано                                   | 16:50:150413:787  |   |  |
| 494   | 9   | 428   | Согласовано                                   | 16:50:150413:787  |   |  |
| 495   | 442   | 186   | Согласовано                                   | 16:50:150413:138  |   |  |
| 496   | 443   | 444   | Согласовано                                   | 16:50:150413:138  |   |  |
| 497   | 444   | 445   | Согласовано                                   | 16:50:150413:138  |   |  |
| 498   | 445   | 446   | Согласовано                                   | 16:50:150413:138  |   |  |
| 499   | 446   | 447   | Согласовано                                   | 16:50:150413:138  |   |  |
| 500   | 447   | н7У   | Согласовано                                   | 16:50:150413:138  |   |  |
| 501   | 20  | 442   | Согласовано                                   | 16:50:150413:138  |   |  |

Председатель согласительной комиссии:

М.П.

подпись

фамилия, инициалы